
 REPUBLICA DE COLOMBIA DEPARTAMENTO DEL CAUCA MUNICIPIO DE ALMAGUER NIT. 891502664-8	SECRETARIA DE PLANEACIÓN	Versión: 02
		Fecha: 28/11/2023
	PLAN DE DESARROLLO TERRITORIAL	Página 1 de 291

PLAN DE DESARROLLO MUNICIPAL 2024 – 2027

JUNTOS HACIENDO HISTORIA


ADRIÁN PABÓN LUNA
Alcalde Municipal
Almaguer Cauca




 REPUBLICA DE COLOMBIA DEPARTAMENTO DEL CAUCA MUNICIPIO DE ALMAGUER NIT. 891502664-8	SECRETARIA DE PLANEACIÓN	Versión: 02
		Fecha: 28/11/2023
	PLAN DE DESARROLLO TERRITORIAL	Página 2 de 291

Contenido


PRESENTACIÓN	6
Principios del Plan de Desarrollo Territorial de Almaguer Cauca “Juntos Haciendo Historia 2024 – 2027”	8
Relación del Plan de Desarrollo Territorial de Almaguer Cauca “Juntos haciendo historia 2024 – 2027” con los objetivos de desarrollo sostenible (ODS).	10
1 FASE DIAGNÓSTICA	13
RESEÑA GENERAL MUNICIPIO DE ALMAGUER CAUCA	13
POBLACIÓN	15
Diagnóstico por líneas estratégicas y sus respectivos sectores:.....	17
1. Línea estratégica 1: Juntos haciendo historia por una economía próspera ...	17
1.1. Sector transporte:.....	17
1.1.1. Red vial:.....	17
1.1.2. Seguridad en transporte (Seguridad vial).	22
1.2. Agricultura y desarrollo rural	24
Créditos para fortalecimiento del sector agropecuario:.....	27
1.2.1. Problemática identificada.....	27
1.3. Comercio, industria y turismo	29
Participación del sector primario en el agregado municipal	29
Empleo:.....	31
Turismo.....	32
1.3.1. Problemática identificada.....	33
2. Línea estratégica 2: Juntos haciendo historia por la seguridad humana y la vida 34	
2.1. Educación	34
Matrícula académica (Simat 2022)	37
Cobertura educativa:	37
Deserción escolar	38
Repitencia escolar	38
Pruebas saber matemáticas	39
Pruebas saber Lectura	39

 REPUBLICA DE COLOMBIA DEPARTAMENTO DEL CAUCA MUNICIPIO DE ALMAGUER NIT. 891502664-8	SECRETARIA DE PLANEACIÓN	Versión: 02
		Fecha: 28/11/2023
	PLAN DE DESARROLLO TERRITORIAL	Página 3 de 291

Educación superior	40
2.1.1. Problemática identificada.....	41
2.2. Salud	42
Tasa bruta de natalidad	42
Tasa bruta de mortalidad.....	42
Crecimiento natural.....	42
Tasas específicas de fecundidad.....	43
2.2.1. Problemática identificada.....	52
2.3. Deporte	53
2.3.1. Problemática identificada.....	55
2.4. Cultura	56
2.4.1. Problemática identificada	57
2.5. Grupos vulnerables / Grupos poblacionales / Grupos étnicos	58
2.5.1. Grupos vulnerables:	58
Distribución registros SISBEN (2023).....	58
Índices demográficos (Asis 2023):.....	73
Mortalidad en menores de 5 años	75
Primera infancia.....	75
Infancia	76
Adolescencia	76
Juventud.....	76
Derecho a la identidad.....	77
Desnutrición.....	77
Afiliados al SGSSS	78
Datos demográficos.....	82
Situación de salud de la mujer a nivel local (Asis 2023)	82
Procesos de asociatividad con mujeres.....	84
3. Línea estratégica 3: Juntos haciendo historia por la gobernanza del ambiente y el agua.....	97
3.1. Ambiente	97
Ecosistemas estratégicos (PDM 2020 – 2023).....	99


 REPUBLICA DE COLOMBIA DEPARTAMENTO DEL CAUCA MUNICIPIO DE ALMAGUER NIT. 891502664-8	SECRETARIA DE PLANEACIÓN	Versión: 02
		Fecha: 28/11/2023
	PLAN DE DESARROLLO TERRITORIAL	Página 4 de 291

Climas y zonas de vida.....	99
Hidrología	100
Conpes 3915 – “Líneamientos de política y estrategias para el desarrollo regional sostenible del macizo colombiano”.	101
Plan de Ordenación y Manejo de Cuenca (POMCA) del río San Jorge.....	102
Plan prospectivo SIRAP Macizo Colombiano (2016 – 2028).....	103
Plan de gestión ambiental regional 2024 – 2035 (PGAR) - Corporación Autónoma Regional del Cauca (CRC)	103
3.1.1. Problemática identificada.....	104
3.2 Esquema de ordenamiento territorial.....	105
3.2.1. Problemática identificada	106
3.3 Gestión del riesgo.....	107
3.3.1. Problemática identificada	111
4. Línea estratégica 4: Juntos haciendo historia por la eficiencia Institucional.	112
4.4. Problemática identificada	115
5. PROCESO PARTICIPATIVO.....	117
5.1. Agenda de los talleres de construcción participativa.....	118
5.2. Metodología	118
5.3. Desarrollo de los talleres de construcción participativa.....	121
3 FASE ESTRATÉGICA - PLANEACIÓN ESTRATÉGICA	132
3.1 PRESENTACION DE LÍNEAS ESTRATÉGICAS.....	132
LÍNEA ESTRATEGIA 1. JUNTOS HACIENDO HISTORIA POR UNA ECONOMÍA PRÓSPERA	132
LÍNEA ESTRATEGICA 2. JUNTOS HACIENDO HISTORIA POR LA SEGURIDAD HUMANA Y LA VIDA.....	134
LÍNEA ESTRATEGICA 3. JUNTOS HACIENDO HISTORIA POR LA GOBERNANZA DEL AMBIENTE Y EL AGUA	137
LÍNEA ESTRATEGICA 4. JUNTOS HACIENDO HISTORIA POR LA EFICIENCIA INSTITUCIONAL	138
3.2 ARTICULACION LÍNEAS ESTRATÉGICAS – SECTOR – PROGRAMAS – PRODUCTOS – INDICADOR DE PRODUCTO - METAS.....	139
3.2.1. LÍNEA ESTRATEGIA 1. JUNTOS HACIENDO HISTORIA POR UNA ECONOMÍA PRÓSPERA.....	139

 REPUBLICA DE COLOMBIA DEPARTAMENTO DEL CAUCA MUNICIPIO DE ALMAGUER NIT. 891502664-8	SECRETARIA DE PLANEACIÓN	Versión: 02
		Fecha: 28/11/2023
	PLAN DE DESARROLLO TERRITORIAL	Página 5 de 291

3.2.2. LÍNEA ESTRATEGIA 2. JUNTOS HACIENDO HISTORIA POR UNA ECONOMÍA PRÓSPERA.....	149
3.2.3. LÍNEA ESTRATÉGICA 3: JUNTOS HACIENDO HISTORIA POR UNA ECONOMÍA PRÓSPERA.....	187
3.2.4. LÍNEA ESTRATEGIA 4. JUNTOS HACIENDO HISTORIA POR LA EFICIENCIA INSTITUCIONAL.....	194
4 PLANEACIÓN FINANCIERA.....	197
4.1 SITUACIÓN FINANCIERA.....	198
4.2 PLAN PLURIANUAL DE INVERSIONES.....	199
4.3 CAPÍTULOS ESPECIALES.....	216
4.3.1. Víctimas.....	216
4.3.2. Niñas, niños y adolescentes (NNA).....	220
4.3.3. Grupos étnicos.....	223
4.3.4. Adulto Mayor.....	235
4.3.5. Discapacidad.....	238
4.3.6. Paz.....	241
4.3.7. Tecnologías de la Información y las Comunicaciones (TIC's).....	245
4.3.8. Capítulo de Inversiones con Cargo al Sistema General de Regalías en el Plan de Desarrollo Territorial.....	248
5 ANEXOS.....	252



 REPUBLICA DE COLOMBIA DEPARTAMENTO DEL CAUCA MUNICIPIO DE ALMAGUER NIT. 891502664-8	SECRETARIA DE PLANEACIÓN	Versión: 02
		Fecha: 28/11/2023
	PLAN DE DESARROLLO TERRITORIAL	Página 6 de 291

PRESENTACIÓN


Querida Comunidad de Almaguer, el Programa de Gobierno JUNTOS HACIENDO HISTORIA presenta para todos ustedes el Plan de Desarrollo Territorial, con el fin de avanzar en las diferentes soluciones de mayor impacto social, económico, ambiental e institucional ante las grandes problemáticas que emerge el Municipio acorde a su contexto social y económico en que se desenvuelve.

Para su implementación, es importante contar con todas las comunidades de los 8 corregimientos y el Resguardo de Caquiona, el Gobierno Departamental y Nacional y cooperantes interesados en salvaguardar los intereses sociales y económicos de nuestro territorio, donde a través de un proceso participativo, incluyente, dinámico y concertado permitieron concretar los alcances institucionales que contribuyan a un mejor Municipio con condiciones dignas de vida, aprovechando sus potencialidades productivas, culturales y ambientales y mitigando las debilidades que limitan el desarrollo de la región.

Este ejercicio, se estableció en el marco de nuestra responsabilidad como Autoridad local, en propender por un proceso participativo que involucre a nuestra comunidad y a diferentes actores sociales y económicos en la definición de objetivos, estrategias y acciones durante los próximos 4 años. De igual manera, la necesidad imperante por el limitado recurso presupuestal que cuenta el Municipio, de realizar una articulación y armonización con los Planes de Desarrollo Nacional y Territorial (Constitución Política, artículo 339; Ley 152 de 1994, artículo 4).

Este documento va a contar con un apartado inicial de diagnóstico estratégico, donde se evidencia la situación actual del Municipio, articulado con un proceso participativo de identificación de problemáticas y potenciales soluciones que surgen desde la misma comunidad; un apartado general de carácter estratégico que definan las líneas, sectores, programas, productos y metas a alcanzar y un plan de inversiones de carácter operativo que soporte la financiación y gestión de recursos para su implementación.

Para el direccionamiento estratégico, acorde al Programa de Gobierno y el Plan Nacional de Desarrollo COLOMBIA POTENCIA DE LA VIDA 2022-2026, se proponen las siguientes líneas estratégicas:


 REPUBLICA DE COLOMBIA DEPARTAMENTO DEL CAUCA MUNICIPIO DE ALMAGUER NIT. 891502664-8	SECRETARIA DE PLANEACIÓN	Versión: 02
		Fecha: 28/11/2023
	PLAN DE DESARROLLO TERRITORIAL	Página 7 de 291

1. ***Juntos haciendo historia por una economía próspera***, el cual se concentrará en el mejoramiento de las vías, como mecanismo jalonador de la dinámica productiva basado en la vocación agropecuaria y la propensión por potencializar el Comercio y el Turismo en el Municipio, dadas las potencialidades económicas, culturales y ambientales que contamos.
2. ***Juntos haciendo historia por la seguridad humana y la vida***: Articulado al Gobierno Nacional por garantizar las condiciones mínimas y dignas de vida para los Almaguereños, es establecer un Líneamiento social que establezca los sectores y programas que procuren por una cobertura y calidad de la Educación, la Salud, la Cultura, el Deporte, la Vivienda, los Servicios Públicos domiciliarios y no domiciliarios, la atención de grupos vulnerables y poblacionales, de la mano con un ambiente de Paz, Seguridad, Justicia que garantice la participación ciudadana de los Almaguereños para que sean aportantes esenciales en la gestión de recursos para el territorio.
3. ***Juntos haciendo historia por la gobernanza del ambiente y el agua***: Almaguer territorio protector del agua, debe establecer los Líneamientos para un municipio sostenible y apreciado ante el Mundo, por ordenar su territorio alrededor del ambiente y del agua. Por ese motivo, se establece una línea esencial que potencialice y garantice el cuidado del medio ambiente, con un buen ordenamiento territorial y que mitigue por efecto, las amenazas y riesgos naturales en el Municipio.
4. ***Juntos haciendo historia por la eficiencia Institucional***: Y de manera transversal y vital en el ejercicio administrativo del Municipio, es establecer las condiciones institucionales y financieras para que el Municipio, cuente con una administración robusta, eficiente, amiga de la comunidad, que brinde los servicios requeridos por los Almaguereños de acuerdo a su alcance y competencias gubernamentales.

Comunidad de Almaguer, **JUNTOS VAMOS A HACER HISTORIA**, donde si todos aportamos nuestro granito de arena, sin importar nuestra posición política, raza, credo y cualquier enfoque diferencial, nos esforzamos por tener un Municipio próspero, ordenado, amigable y sostenible, cada vez que nos miremos entre nosotros y ante el Cauca y el país, tendremos esta consigna presente durante esta Administración Municipal:

JUNTOS HACIENDO HISTORIA.

ADRIAN PABON LUNA
Alcalde Municipio de Almaguer


 REPUBLICA DE COLOMBIA DEPARTAMENTO DEL CAUCA MUNICIPIO DE ALMAGUER NIT. 891502664-8	SECRETARIA DE PLANEACIÓN	Versión: 02
		Fecha: 28/11/2023
	PLAN DE DESARROLLO TERRITORIAL	Página 8 de 291

Principios del Plan de Desarrollo Territorial de Almaguer Cauca “Juntos Haciendo Historia 2024 – 2027”

El Plan de Desarrollo Territorial de Almaguer Cauca “Juntos Haciendo Historia 2024 – 2027”, es una apuesta por la unidad, el desarrollo y el bienestar de cada uno de los almaguereños. En este sentido recoge las voces de todos sin distingo político, religioso, social o económico. Nace de los recorridos por todos los territorios y consolida las ideas plasmadas en el programa de gobierno “Juntos Haciendo Historia”. En ese sentido el presente documento se edifica en principios transversales que deben permear todas las actuaciones y gestiones encaminadas a lograr cada uno de los objetivos y metas propuestos.


Los principios rectores de el Plan de Desarrollo Territorial de Almaguer Cauca “Juntos Haciendo Historia 2024 – 2027”, son los siguientes:

- **Participación:** Todos y cada uno de los almaguereños tuvo la posibilidad de ser participe en la construcción del plan de desarrollo territorial y así mismo tendrá la oportunidad de hacer el seguimiento que el ordenamiento normativo permita, con el fin de verificar y constatar que la ejecución se esté dando de acuerdo a lo planeado para el presente cuatrienio. Se propenderá siempre por la toma de decisiones conjuntas entre administración local y comunidad.
- **Articulación:** La coordinación con los entes de los diferentes niveles, debe ser un principio de la eficiente gestión pública, por ello el plan de desarrollo territorial es una hoja de ruta que articula la visión del municipio con las acciones que pretenden desarrollarse desde lo departamental y lo nacional.
- **Publicidad y transparencia:** Toda actuación que se haga desde la administración municipal, debe ser pública, es decir, que toda la ciudadanía puede conocer, consultar o indagar de manera formal y en marco de la normatividad vigente, sobre la totalidad de las gestiones realizadas en marco de la ejecución de los recursos, que son de todos los almaguereños. Así mismo el erario público deberá ser administrado con absoluta ética y transparencia, dando estricta prioridad al interés general sobre el particular y buscando siempre la resolución integral de las necesidades existentes en cada uno de los territorios.
- **Sostenibilidad:** Se pretende siempre que las inversiones hechas desde el ente territorial, generen un impacto a lo largo del tiempo, es decir, que los efectos positivos trasciendan. De igual manera deberá primar la protección y conservación de los territorios ambientales, sociales, económicos y culturales, garantizando que

 REPUBLICA DE COLOMBIA DEPARTAMENTO DEL CAUCA MUNICIPIO DE ALMAGUER NIT. 891502664-8	SECRETARIA DE PLANEACIÓN	Versión: 02
		Fecha: 28/11/2023
	PLAN DE DESARROLLO TERRITORIAL	Página 9 de 291

el desarrollo que pudiera generarse no vaya en contravía de costumbres, arraigos y de la misma naturaleza.



 REPUBLICA DE COLOMBIA DEPARTAMENTO DEL CAUCA MUNICIPIO DE ALMAGUER NIT. 891502664-8	SECRETARIA DE PLANEACIÓN	Versión: 02
		Fecha: 28/11/2023
	PLAN DE DESARROLLO TERRITORIAL	Página 10 de 291

Relación del Plan de Desarrollo Territorial de Almaguer Cauca “Juntos haciendo historia 2024 – 2027” con los objetivos de desarrollo sostenible (ODS).

¿Qué son los objetivos de desarrollo sostenible de las Naciones Unidas?


“Los Objetivos de desarrollo sostenible son el plan maestro para conseguir un futuro sostenible para todos. Se interrelacionan entre sí e incorporan los desafíos globales a los que nos enfrentamos día a día, como la pobreza, la desigualdad, el clima, la degradación ambiental, la prosperidad, la paz y la justicia. Para no dejar a nadie atrás, es importante que logremos cumplir con cada uno de estos objetivos para 2030. Si quieres saber más sobre algún tema u objetivo en especial, pincha sobre el objetivo que te interese”¹.




Los Objetivos de Desarrollo Sostenible - ODS definidos por el Programa de las Naciones Unidas para el Desarrollo PNUD, también conocidos como Objetivos Mundiales, se adoptaron por todos los Estados Miembros en 2015 como un llamado universal para poner fin a la pobreza, proteger el planeta y garantizar que todas las personas gocen de paz y prosperidad para 2030. Los 17 ODS están integrados, ya que reconocen que las intervenciones en un área afectarán los resultados de otras y que el desarrollo debe equilibrar la sostenibilidad medio ambiental, económica y social.

Con base en lo anterior es pertinente indicar que el Plan de Desarrollo Territorial "Juntos haciendo historia 2024 - 2027" efectivamente busca una articulación con los Objetivos de Desarrollo Sostenibles, claramente los mismos son bastante ambiciosos en su contenido y su impacto se rige a nivel mundial, en ese sentido, lo que se pretende es generar impactos territoriales, que de una u otra manera aporten el mejoramiento integral de la calidad y las condiciones de vida de los Almaguereños. En este sentido se tiene lo siguiente:

¹ Tomado de <https://www.un.org/sustainabledevelopment/es/sustainable-development-goals/>


 REPUBLICA DE COLOMBIA DEPARTAMENTO DEL CAUCA MUNICIPIO DE ALMAGUER NIT. 891502664-8	SECRETARIA DE PLANEACIÓN	Versión: 02
		Fecha: 28/11/2023
	PLAN DE DESARROLLO TERRITORIAL	Página 11 de 291


- **HAMBRE CERO (ODS 2):** Se pretende que la contribución pueda darse a partir del apoyo a los agricultores o mercados locales y eligiendo alimentos sostenibles, y luchando contra el desperdicio de alimentos. Esto se refleja en el contenido de la línea estratégica 1 “JUNTOS HACIENDO HISTORIA POR UNA ECONOMÍA PRÓSPERA”.
- **SALUD Y BIENESTAR (ODS 3):** Se pretende que la contribución pueda a través de la promoción de los estilos de vida saludables y del derecho de las personas a unos servicios de atención médica de calidad, especialmente para los más vulnerables, como las mujeres y los niños. Esto se refleja en el contenido de la línea estratégica 2 “JUNTOS HACIENDO HISTORIA POR LA SEGURIDAD HUMANA Y LA VIDA.
- **EDUCACIÓN DE CALIDAD (ODS 4):** Se considera la educación como la herramienta más efectiva para generar desarrollo. Por ello la apuesta se busca una educación con cobertura y calidad, garantizando alimentación y transporte escolar, así como el fomento del acceso a la educación superior. Esto se refleja en el contenido de la línea estratégica 2 “JUNTOS HACIENDO HISTORIA POR LA SEGURIDAD HUMANA Y LA VIDA.
- **ENERGÍA ASEQUIBLE Y NO CONTAMINANTE (ODS 7):** Se pretende que la contribución pueda a través de la instalación de unidades de generación fotovoltaica de energía. Esto se refleja en el contenido de la línea estratégica 2 “JUNTOS HACIENDO HISTORIA POR LA SEGURIDAD HUMANA Y LA VIDA.
- **REDUCCIÓN DE DESIGUALDADES (ODS 10):** Se considera que todos los habitantes deben gozar de los mismos derechos y vivir en las mismas condiciones. Este es un componente transversal, puesto que todas las acciones realizadas en marco del plan de desarrollo buscan reducir esas desigualdades en uno u otro componente, pero en términos generales, su mayor impacto puede verse en la atención a grupos vulnerables. Esto se refleja en el contenido de la línea estratégica 2 “JUNTOS HACIENDO HISTORIA POR LA SEGURIDAD HUMANA Y LA VIDA.
- **ACCIÓN POR EL CLIMA (ODS 13):** Se pretende que la contribución pueda a través del cuidado del medio ambiente y las fuentes hídricas, la educación ambiental, la reforestación de zonas estratégicas y la masificación de las estufas ecoeficientes. Esto se refleja en el contenido de la línea estratégica 3. JUNTOS HACIENDO HISTORIA POR LA GOBERNANZA DEL AMBIENTE Y EL AGUA.
- **VIDA DE ECOSISTEMAS TERRESTRES (ODS 15):** Se considera que la naturaleza y los ecosistemas existentes en el territorio, son la herramienta fundamental para la

 REPUBLICA DE COLOMBIA DEPARTAMENTO DEL CAUCA MUNICIPIO DE ALMAGUER NIT. 891502664-8	SECRETARIA DE PLANEACIÓN	Versión: 02
		Fecha: 28/11/2023
	PLAN DE DESARROLLO TERRITORIAL	Página 12 de 291

integración de la sociedad con su entorno de manera eficiente. Se promueve la educación ambiental en torno a la reutilización o reciclaje, especialmente de plástico. Así mismo se promueve el respeto por la fauna y la flora. Además, se impulsará el ecoturismo de forma responsable y ética para evitar perturbaciones y daños en la naturaleza y los ecosistemas. Esto se refleja en el contenido de las líneas estratégicas 1 “JUNTOS HACIENDO HISTORIA POR UNA ECONOMÍA PRÓSPERA” y 3. JUNTOS HACIENDO HISTORIA POR LA GOBERNANZA DEL AMBIENTE Y EL AGUA

- PAZ, JUSTICIA E INSTITUCIONES SOLIDAS (ODS 16): La administración pública local, debe estar dada al servicio de las comunidades, sin distingo de razas, color, ideología políticas y similares, por ende, la prioridad será brindar soluciones eficientes en marco de las capacidades y competencias. Esto se refleja en el contenido de la línea estratégica 4. JUNTOS HACIENDO HISTORIA POR LA EFICIENCIA INSTITUCIONAL.



 REPUBLICA DE COLOMBIA DEPARTAMENTO DEL CAUCA MUNICIPIO DE ALMAGUER NIT. 891502664-8	SECRETARIA DE PLANEACIÓN	Versión: 02
		Fecha: 28/11/2023
	PLAN DE DESARROLLO TERRITORIAL	Página 13 de 291

PLAN DE DESARROLLO MUNICIPIO DE ALMAGUER CAUCA
“JUNTOS HACIENDO HISTORIA”
2024 – 2027

1 FASE DIAGNÓSTICA

RESEÑA GENERAL MUNICIPIO DE ALMAGUER CAUCA

Código DANE: 19022	Región: Pacífico
Categoría Ley 617 de 2000: 6	Superficie: 224 Km ²
Población 2024: 19.648 habitantes	Densidad Poblacional: 87,71 Habs/Km ²

El Municipio de Almaguer, fundado el 19 de agosto de 1.551 está situado en el Departamento del Cauca, al sur oriente de su capital Popayán y distante de ella a 172 km. Pertenece al denominado Macizo Colombiano, catalogado como la fábrica de agua más importante del país.


Extensión total: 320 km². /// Extensión área urbana: 0.33 km². /// Extensión área rural: 319.67 km². /// Altitud de la cabecera municipal (metros sobre el nivel del mar): 2.312 /// Temperatura media: 17 °C. /// Distancia de referencia: a 172 km de Popayán.

Límites del municipio: Al Norte: Municipio de La Vega. Al sur: Municipios de Bolívar y San Sebastián. Al Oriente: Municipio de San Sebastián. Y al Occidente: Municipio de Sucre.

Además de su Cabecera municipal. Almaguer tiene bajo su jurisdicción los siguientes Centros poblados: Caquiona, La Honda, Llacuanas, San Jorge Herradura y Tablón.


La principal actividad económica de los habitantes del municipio es la agricultura tradicional, con predominio de cultivos orgánicos en pequeña propiedad (chagra): café, caña de azúcar, plátano, frutales. Ganadería bovina. En la economía rural – campesina, los productos que ahí se cosechan resultan insuficientes para satisfacer las necesidades de la población, por lo que la mayoría de los productos deben ser llevados desde otros municipios y regiones vecinas, por la principal vía carretable, que desde la ciudad de Popayán pasa por los Municipios de Timbio, Rosas, La Sierra y la Vega; hasta su casco urbano.

La Estructura Ecológica Principal de Almaguer está conformada por tres componentes cuya conexión consolida una red a través de todo el territorio, con clara integración entre la porción urbana y rural: El Sistema de Áreas Protegidas de la Estructura Ecológica Principal, denominado “Los Bosques de Almaguer”, las Áreas de Manejo Especial de las Rondas de los Ríos San Jorge, Humus, Blanco, Caquiona, Ruiz y Marmato y el Sistema Integrado de Parques.

 REPUBLICA DE COLOMBIA DEPARTAMENTO DEL CAUCA MUNICIPIO DE ALMAGUER NIT. 891502664-8	SECRETARIA DE PLANEACIÓN	Versión: 02
		Fecha: 28/11/2023
	PLAN DE DESARROLLO TERRITORIAL	Página 14 de 291

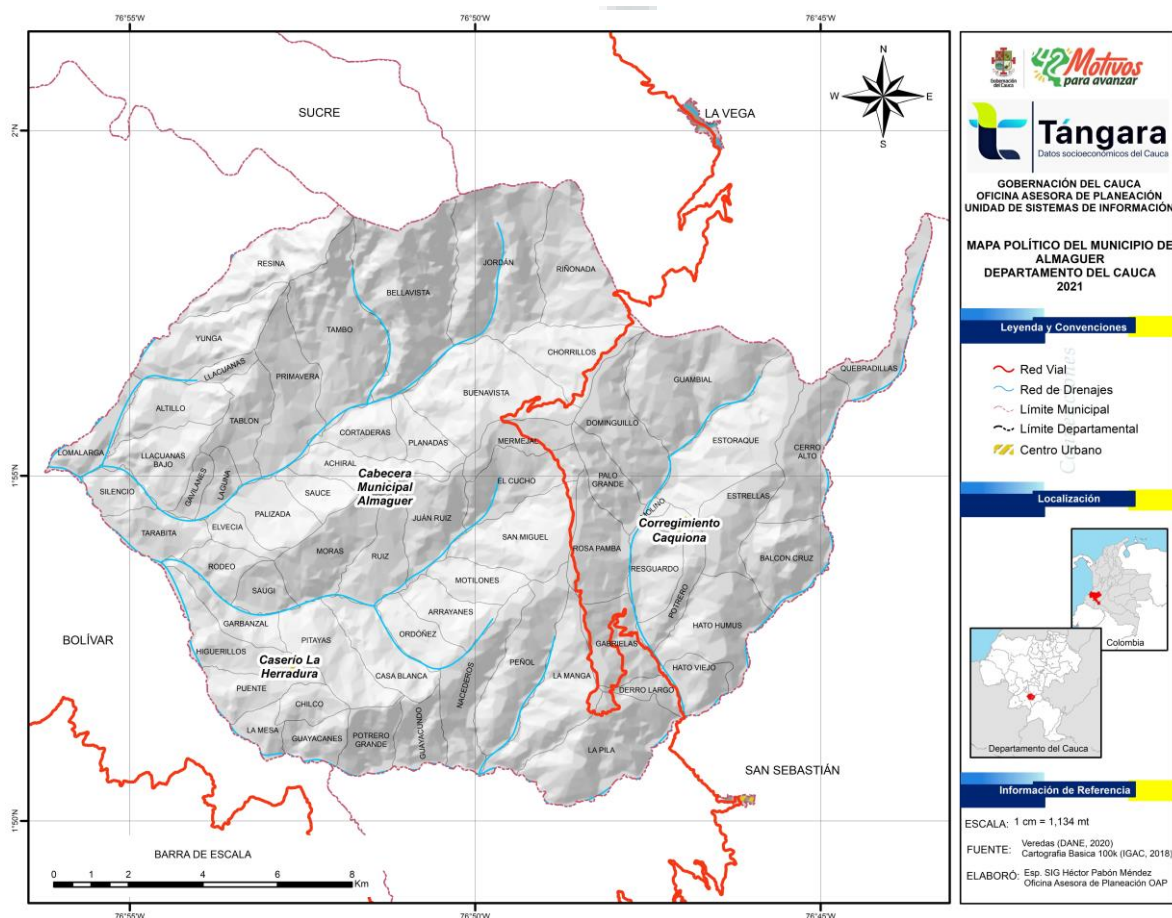
El municipio de Almaguer está conformado por su cabecera municipal, 7 Corregimientos y 1 Resguardo indígena (Caquiona) los cuales en conjunto agrupan 66 veredas. Su cabecera Municipal cuenta con 7 barrios. Así:

- Cabecera Municipal: Arrayanes, Buenavista, Casablanca, Cortaderas, Chorrillos, El Cucho, Gonzalo, Gonzalo Achiral, Jordán, Juan Ruiz, Moras, Mermejál, Motilón, Ordoñez, Planada, Riñonada, Ruiz y San Miguel.
- Resguardo de Caquiona: Corresponden al Resguardo las siguientes veredas: Balcón Cruz, Cerro Alto, Cerro Largo, Domingullo, El Pindio, Estoraque, Estrellas, Gabrielas, Guambial, Palogrande, Potrero, Quebradillas, Rosapamba, Hato Viejo, Hato Humus, Caquiona Centro y el Molino.
- Corregimiento de La Herradura Se encuentra ubicado al sur occidente de la cabecera municipal, a 1.700 m. de altitud y temperatura promedio de 18° a 24° C, Su cabecera es el centro poblado de La Herradura. Está conformado por las veredas, La Herradura, Chilco, Garbanzal, Guayacanes, Higüerillos, La Mesa, Pitayas, Sauce y Puente.
- Corregimiento de Llacuanas. Se encuentra ubicado al occidente de la cabecera municipal, a 1.300 m. Su cabecera es el centro poblado de Llacuanas. Está conformado por las Veredas: Llacuanas, Llacuanas Bajo, El Altillo, La Yunga, Loma Larga Bajo y La Resina.
- Corregimiento La Honda, se encuentra ubicado al sur de la cabecera municipal a 3200m de altitud, su cabecera es el centro poblado La Honda. Las veredas que lo conforman son: La Honda, El Peñol, Guayacundo, Nacederos y Potrero Grande.
- Corregimiento El Tablón, se encuentra ubicado al Occidente de la cabecera municipal aproximadamente a 11 Km su temperatura promedio es de 20 grados centígrados, su cabecera de corregimiento es el centro poblado de El Tablón, las veredas que lo conforman son: El Tablón, El Tambo, Tablón Gavilanes, primavera y Tablón Laguna.
- Corregimiento de Saují, se encuentra ubicado al Suroccidente de la cabecera municipal, a 1200 m. de altitud media, su temperatura media es de 25 grados centígrados, su cabecera de corregimiento es el Caserío de Saují; las veredas que lo conforman son Rodeo y Saují.
- Corregimiento de La Tarabita, se encuentra ubicado al occidente de la cabecera municipal, su altitud promedio 1350 m. su temperatura media es de 25 grados

 REPUBLICA DE COLOMBIA DEPARTAMENTO DEL CAUCA MUNICIPIO DE ALMAGUER NIT. 891502664-8	SECRETARIA DE PLANEACIÓN	Versión: 02
		Fecha: 28/11/2023
	PLAN DE DESARROLLO TERRITORIAL	Página 15 de 291

centígrados. No tiene centro poblado definido, las Veredas que lo conforman son: Tarabita, Silencio, Palizada y Elvecia.

- Corregimiento Higueras “La Pila” se encuentra ubicado al suroriente de la cabecera municipal, a una altitud promedio de 2200 m. su temperatura oscila entre los 17 y 20 grados centígrados. No tiene centro poblado definido. Las veredas que lo conforman son La Manga y la Pila.




Fuente: www.tangara.gov.co.

POBLACIÓN

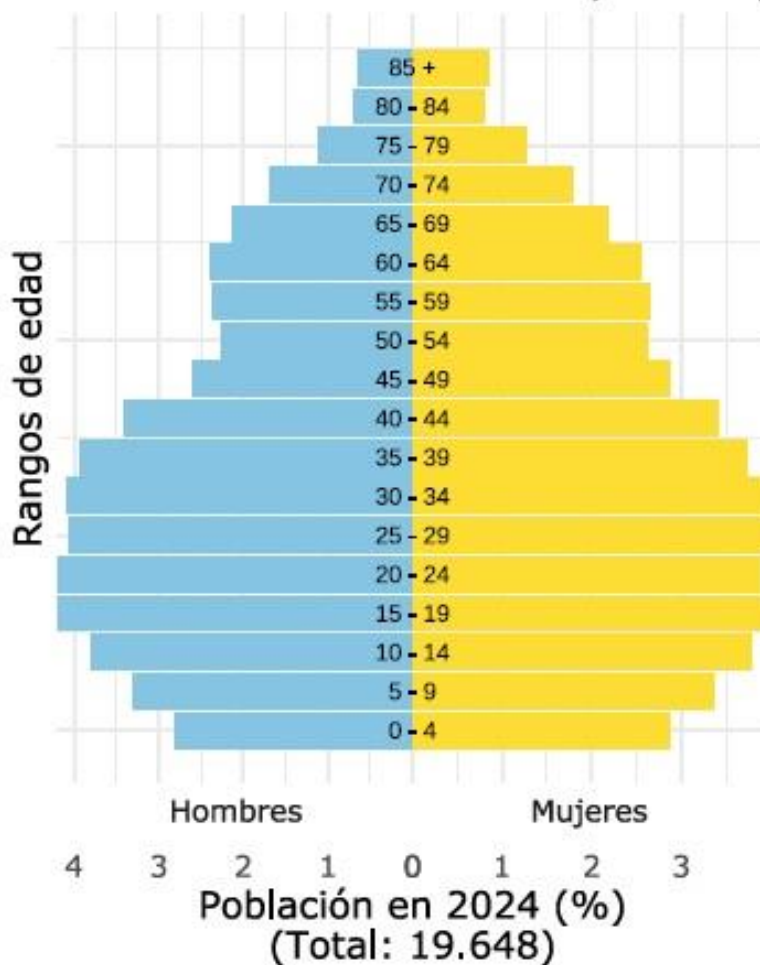
El Municipio de Almaguer Cauca tiene una población estimada para el año 2024² de 19.648 habitantes, distribuidas de la siguiente manera: 9.910 mujeres que equivalen al 50,4% y 9.738 hombres que corresponden al 49,6% del total de la población. De igual manera se

2 Fuente: DANE - Censo Nacional de Población y Vivienda – 2018.


 REPUBLICA DE COLOMBIA DEPARTAMENTO DEL CAUCA MUNICIPIO DE ALMAGUER NIT. 891502664-8	SECRETARIA DE PLANEACIÓN	Versión: 02
		Fecha: 28/11/2023
	PLAN DE DESARROLLO TERRITORIAL	Página 16 de 291

tiene que 1.056 personas (5,4%) habitan en la zona urbana y 18.592 habitantes (94,6%) residen en la zona rural. De igual manera a nivel local **4.537** habitantes se identifican como **población indígena**, de los cuales 2.253 son hombres (indígenas) y 2.284 son mujeres (indígenas), lo que equivale al 23.09% de la población total. Así mismo se registran 11 personas afrocolombianas, que corresponde al 0,06%.

Lo anterior puede verse de manera precisa en las siguientes imágenes:

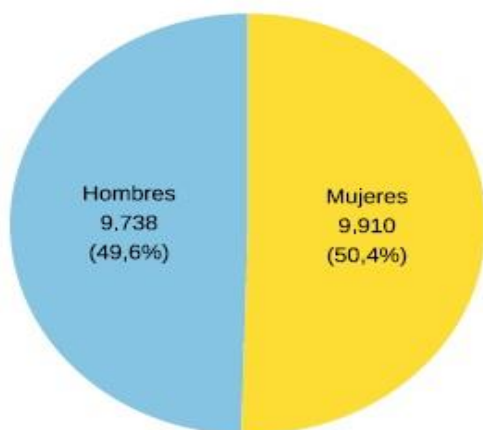


Fuente: Terridata. 2024.

 REPUBLICA DE COLOMBIA DEPARTAMENTO DEL CAUCA MUNICIPIO DE ALMAGUER NIT. 891502664-8	SECRETARIA DE PLANEACIÓN	Versión: 02
		Fecha: 28/11/2023
	PLAN DE DESARROLLO TERRITORIAL	Página 17 de 291

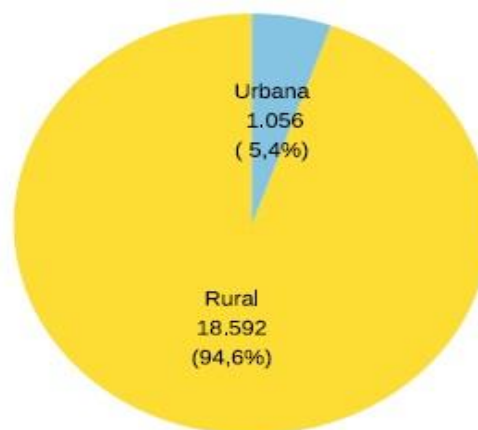
Población desagregada por sexo (2024)

Fuente: DANE - Proyecciones de población con base en el Censo 2018.



Población desagregada por área (2024)

Fuente: DANE - Proyecciones de población con base en el Censo 2018.



Fuente: Terridata. 2024.

Diagnóstico por líneas estratégicas y sus respectivos sectores:

1. Línea estratégica 1: Juntos haciendo historia por una economía próspera

1.1. Sector transporte:


1.1.1. Red vial:

El municipio de Almaguer cuenta con 169,533 km de red terciaria en su territorio, de los cuales 0,158 km son pavimentados, 110,108 km en afirmado, 59,267 km en tierra y 0,000 km con mejoramiento.

En general, el estado de la red vía terciaria presenta 2,666 km en buen estado, 16,746 km en regular estado y 150,121 km en mal estado. Lo anterior evidencia que el 1,57 % de la red se encuentra en buen estado, el 9,88% % en regular estado y el 88,55% en mal estado.

Red vial nacional dentro del municipio de Almaguer

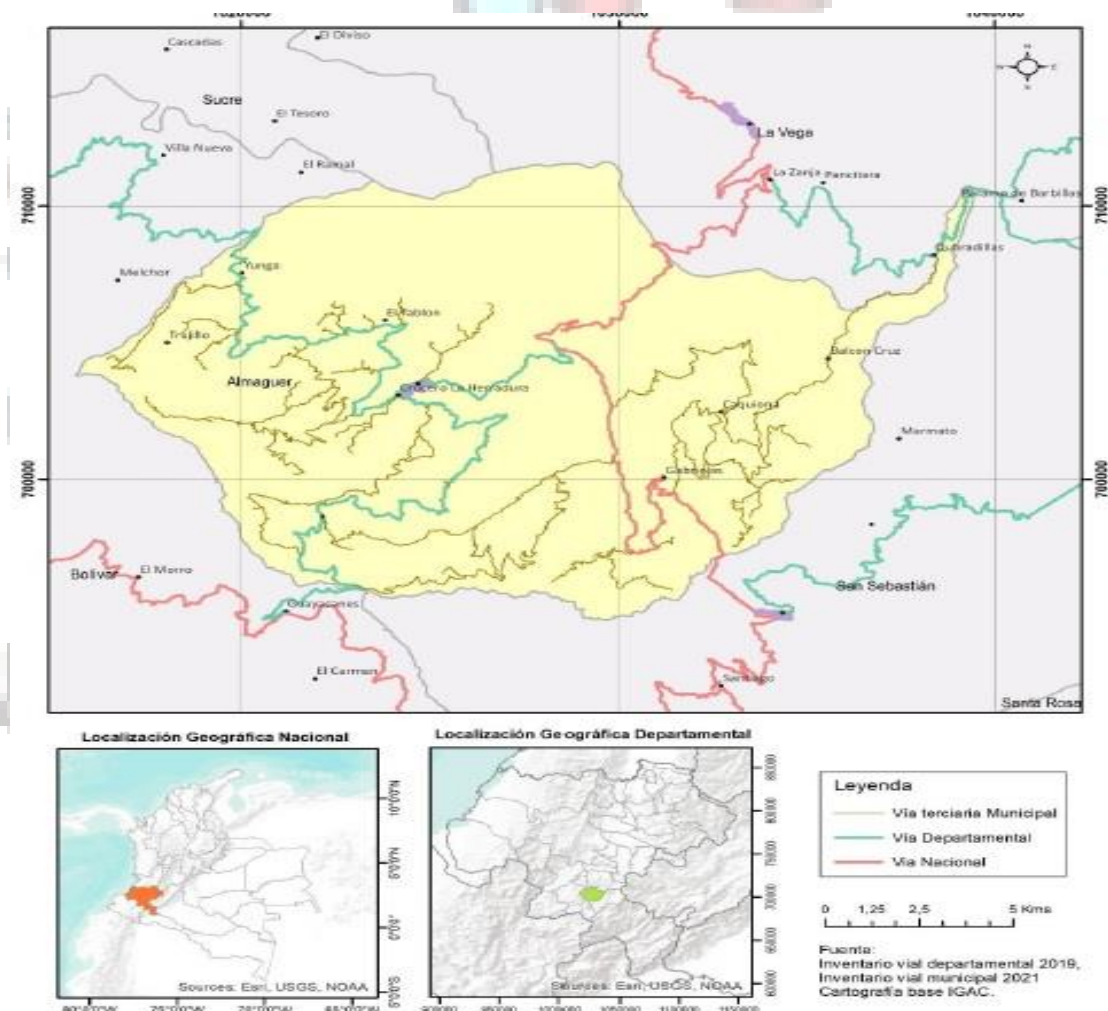
ID	CÓDIGO DE VÍA	NOMBRE DE VÍA	CAT.	LONG. VÍA KM
1	25CC15	ROSAS-LA SIERRA-LA VEGA-SAN SEBASTIÁN-SANTIAGO	1	26,725
TOTAL			26,725	

 REPUBLICA DE COLOMBIA DEPARTAMENTO DEL CAUCA MUNICIPIO DE ALMAGUER NIT. 891502664-8	SECRETARIA DE PLANEACIÓN	Versión: 02
		Fecha: 28/11/2023
	PLAN DE DESARROLLO TERRITORIAL	Página 18 de 291

Red vial departamental dentro del municipio de Almaguer


ID	CÓDIGO DE VÍA	NOMBRE DE VÍA	CAT.	LONG. VÍA KM
1	12CC05	GUYANES (CRUCE1203) - LA HERRADURA ALMAGUER - CRUCE RUTA 25CC15	3	29,600
2	12CC01	PALMITAS-LERMA- ALMAGUER - CRUCE RUTA (12CC05)	3	20,332
TOTAL			49,932	

Fuente: Plan Vial Municipal Almaguer Cauca. 2022.




Fuente: Plan Vial Municipal Almaguer Cauca. 2022.

Alcaldía Municipal de Almaguer Cel.: 314 596 02 49
Correio Electrónico: contactenos@almaguer-cauca.gov.co
Dirección: CAM Parque Principal – Código Postal 194080


 REPUBLICA DE COLOMBIA DEPARTAMENTO DEL CAUCA MUNICIPIO DE ALMAGUER NIT. 891502664-8	SECRETARIA DE PLANEACIÓN	Versión: 02
		Fecha: 28/11/2023
	PLAN DE DESARROLLO TERRITORIAL	Página 19 de 291

Red vial terciaria en el municipio de Almaguer

CÓDIGO DE LA VÍA	NOMBRE DE LA VÍA	COMPETENCIA	ORDEN	VEREDA		LONGITUD (km)
				DESDE/SOLO POR	HASTA	
12KA01-10	CRUCE 12CC01 - ESCUELA LA RESINA	Municipio	Tercero	RESINA	RESINA	0,104
12KA01-11	CRUCE 12CC01 (LA YUNGA) - LOMA LARGA BAJO	Municipio	Tercero	YUNGA	LLACUANAS BAJO	7,466
12KA01-11-1	CRUCE 12KA01-11 - LOS MUÑOZ	Municipio	Tercero	YUNGA	YUNGA	0,062
12KA01-11-2	CRUCE 12KA01-11 (LOMA LARGA BAJO) - MARTÍNEZ	Municipio	Tercero	LOMALARGA	LOMALARGA	0,737
12KA01-12	CRUCE 12CC01 (LLACUANAS) - EL ALTILLO	Municipio	Tercero	ALTILLO	ALTILLO	2,390
12KA01-12-1	CRUCE 12KA01-12 - EL ALTILLO BAJO	Municipio	Tercero	ALTILLO	ALTILLO	0,180
12KA01-13	CRUCE 12CC01 (LLACUANAS) - LLACUANAS BAJO	Municipio	Tercero	ALTILLO	LLACUANAS BAJO	2,589
12KA01-13-1	CRUCE 12KA01-13 - ESCUELA LLACUANAS	Municipio	Tercero	LLACUANAS BAJO	LLACUANAS BAJO	0,079
12KA01-14	CRUCE 12CC01 (EL TABLÓN) - GAVILANES - LAGUNA	Municipio	Tercero	PRIMAVERA	PRIMAVERA	1,996
12KA01-14-1	CRUCE 12KA01-14 (EL TABLÓN) - CEMENTERIO	Municipio	Tercero	PRIMAVERA	PRIMAVERA	0,246
12KA01-14-2	CRUCE 12KA01-14 (GAVILANES) - GAVILANES BAJO	Municipio	Tercero	PRIMAVERA	PRIMAVERA	1,220
12KA01-15	CRUCE 12CC01 - SECTOR LAS PAILAS	Municipio	Tercero	PRIMAVERA	PRIMAVERA	0,701
12KA01-16	CRUCE 12CC01 (LA PRIMAVERA) - EL LLANO	Municipio	Tercero	PRIMAVERA	PRIMAVERA	2,122
12KA01-16-1	CRUCE 12KA01-16 (EL CHIRIMIYO) - LA CUCHILLA	Municipio	Tercero	PRIMAVERA	PRIMAVERA	0,975
12KA01-17	CRUCE 12CC01 - ESCUELA EL TAMBO	Municipio	Tercero	TAMBO	TAMBO	0,813
12KA01-18	CRUCE 12CC01 (RIO MARMATO) - LA RAMADA	Municipio	Tercero	TAMBO	TAMBO	1,706
12KA01-19	CRUCE 12CC01 (CORTADERAS) - ACHIRAL	Municipio	Tercero	ACHIRAL	ACHIRAL	2,180
12KA01-19-1	CRUCE 12KA01-19 - ESCUELA EL ACHIRAL	Municipio	Tercero	ACHIRAL	ACHIRAL	0,334
12KA01-20	CRUCE 12CC01 (LA PALOMA) - TARABITA - EL SILENCIO	Municipio	Tercero	PALIZADA	SILENCIO	10,603


 REPUBLICA DE COLOMBIA DEPARTAMENTO DEL CAUCA MUNICIPIO DE ALMAGUER NIT. 891502664-8	SECRETARIA DE PLANEACIÓN	Versión: 02
		Fecha: 28/11/2023
	PLAN DE DESARROLLO TERRITORIAL	Página 20 de 291

12KA01-20-1	CRUCE 12KA01-20 (LA PUERTA) - GONZALO - PALIZADA - EL VECIA	Municipio	Tercero	PALIZADA	ELVECIA	6,884
12KA01-20-1-1	CRUCE 12KA01-20-1 - RÍO MARMATO	Municipio	Tercero	SAUCE	PRIMAVERA	1,406
12KA01-20-1-2	CRUCE 12KA01-20-1 - PIEDRA DEL GAVILÁN	Municipio	Tercero	PALIZADA	PALIZADA	1,381
12KA01-20-2	CRUCE 12KA01-20 (EL RODEO) - EL SAUJÍ	Municipio	Tercero	RODEO	SAUGI	3,211
12KA01-20-3	CRUCE 12KA01-20 (EL RODEO) - ESCUELA EL RODEO	Municipio	Tercero	RODEO	RODEO	0,170
12KA01-20-4	CRUCE 12KA01-20 (TARABITA) - POLIDEPORTIVO	Municipio	Tercero	TARABITA	TARABITA	0,251
12KA05-3	CRUCE 12CC05 (PUENTE RÍO NEGRO)- LA MESA - POTRERO GRANDE - GUAYACUNDO - EL PEÑON - CRUCE 25KA15-11	Municipio	Tercero	GUAYACANES	PEÑOL	14,954
12KA05-3-1	CRUCE 12KA05-3 - GUAYACUNDO	Municipio	Tercero	GUAYACUNDO	GUAYACUNDO	1,020
12KA05-4	CRUCE 12CC05 (LA MESA) - EL PUENTE - HIGUERILLO - GARVANZAL	Municipio	Tercero	LA MESA	PITAYAS	6,162
12KA05-4-1	CRUCE 12KA05-4 - ESCUELA EL PUENTE	Municipio	Tercero	PUENTE	PUENTE	0,130
12KA05-4-2	CRUCE 12KA05-4 (PITAYAS) - GARVANZAL - HIGUERILLOS - LA MESA	Municipio	Tercero	HIGUERILLOS	HIGUERILLOS	0,274
12KA05-5	CRUCE 12CC05 - HERRADURA - PITAYAS - CASA BLANCA BAJO - RUIZ BAJO - DESCANSADERO (CRUCE 12CC05)	Municipio	Tercero	PITAYAS	RUIZ	7,145
12KA05-5-1	CRUCE 12KA05-5 - SECTOR MONCAYOS	Municipio	Tercero	RUIZ	RUIZ	1,834
12KA05-5-2	CRUCE 12KA05-5 (RUIZ) - ESCUELA RUIZ	Municipio	Tercero	RUIZ	RUIZ	0,178
12KA05-6	CRUCE 12CC05 (ORDÓÑEZ) - LA CANCHA	Municipio	Tercero	ORDÓÑEZ	ORDÓÑEZ	0,109
12KA05-7	CRUCE 12CC05 (ORDÓÑEZ) - ESCUELA ORDÓÑEZ	Municipio	Tercero	ORDÓÑEZ	ORDÓÑEZ	0,181
12KA05-8	CRUCE 12CC05 (EL EMPATE) - MORAS	Municipio	Tercero	MORAS	MORAS	2,716
12KA05-8-1	CRUCE 12KA05-8 (MORAS) - FILO DEL GUANDO	Municipio	Tercero	MORAS	MORAS	1,879

 <p>REPUBLICA DE COLOMBIA DEPARTAMENTO DEL CAUCA MUNICIPIO DE ALMAGUER NIT. 891502664-8</p>	SECRETARIA DE PLANEACIÓN		Versión: 02	
			Fecha: 28/11/2023	
	PLAN DE DESARROLLO TERRITORIAL			Página 21 de 291

12KA05-9	CRUCE 12CC05 ALMAGUER - LA PLANADA - BUENA VISTA	Municipio	Tercero	CABECERA MUNICIPAL ALMAGUER	BUENAVISTA	4,692
12KA05-9-1	CRUCE 12KA05-9 - ESCUELA LA PLANADA	Municipio	Tercero	PLANADAS	CORTADERAS	0,637
12KA05-9-2	CRUCE 12KA05-9 - LA PLANADA ALTO	Municipio	Tercero	BUENAVISTA	BUENAVISTA	0,708
25KA15-10	CRUCE 25CC15 (LA CUCHILLA) - ROSAPAMBA - PALOGRANDE - DOMINGUILLO - GUAMBIAL - ESTORAQUE - CAQUIONA	Municipio	Tercero	CHORRILLOS	RESGUARDO	11,860
25KA15-11	CRUCE 25CC15 (ROSA PAMBA) - LA HONDA - EL CHILCO - LA HERRADURA	Municipio	Tercero	RESGUARDO	HIGUERILLOS	11,789
25KA15-11-1	CRUCE 25KA15-11 (LA HONDA) - NACEDEROS	Municipio	Tercero	GUAYACUNDO	NACEDE	3,714
25KA15-11-2	CRUCE 25KA15-11 (EL CHILCO) - HOGAR INFANTIL	Municipio	Tercero	CHILCO	CHILCO	0,685
25KA15-12	CRUCE 25CC15 (LOS ARRAYANES) - LA MANGA - LA PILA - HIGUERAS	Municipio	Tercero	LA MANGA	LA PILA	5,444
25KA15-12-1	CRUCE 25KA15-12 (LA MANGA) - SAN PABLO	Municipio	Tercero	LA MANGA	LA MANGA	2,669
25KA15-13	CRUCE 25CC15 - ESCUELA CERRO LARGO	Municipio	Tercero	LA PILA	RESGUARDO	0,866
25KA15-14	CRUCE 25CC15 (LA PLAYA - GABRIELAS) - CAQUIONA - QUEBRADILLAS - CRUCE 25CC12-1	Municipio	Tercero	RESGUARDO	RESGUARDO	21,270
25KA15-14-1	CRUCE 25KA15-14 (PINDIO) - EL MOLINO - CAQUIONA	Municipio	Tercero	RESGUARDO	RESGUARDO	3,613
25KA15-14-2	CRUCE 25KA15-14 (HATO HUMUS) - POTRERO	Municipio	Tercero	RESGUARDO	RESGUARDO	2,455
25KA15-14-3	CRUCE 25KA15-14 (LA ESTRELLA) - HATO HUMUS - HATO VIEJO	Municipio	Tercero	RESGUARDO	RESGUARDO	6,940
25KA15-14-3-1	CRUCE 25KA15-14-3 - ESCUELA CERRO ALTO	Municipio	Tercero	RESGUARDO	RESGUARDO	3,326
25KA15-14-3-2	CRUCE 25KA15-14-3 - SECTOR LAS MORAS	Municipio	Tercero	RESGUARDO	RESGUARDO	1,298
25KA15-14-3-3	CRUCE 25KA15-14-3 - HATO HUMUS	Municipio	Tercero	RESGUARDO	RESGUARDO	1,179
TOTAL						169,533

Fuente: Plan Vial Municipal Almaguer Cauca. 2022

 REPUBLICA DE COLOMBIA DEPARTAMENTO DEL CAUCA MUNICIPIO DE ALMAGUER NIT. 891502664-8	SECRETARIA DE PLANEACIÓN	Versión: 02
		Fecha: 28/11/2023
	PLAN DE DESARROLLO TERRITORIAL	Página 22 de 291

1.1.1.1. Problemática identificada

De acuerdo al sentir de la comunidad Almaguereña y con base en lo manifestado en los diálogos participativos y el análisis de información relacionada, el principal problema relacionado con el sector transporte puede definirse en términos generales como “Dificultad para el desplazamiento terrestre de personas y mercancías a nivel local”, lo que se ve representado en el mal estado de las vías, generando así, retrasos en el desarrollo económico, social y dificultades para el acceso a servicios de salud y similares, requeridos por los habitantes del territorio.

SECTOR	TRANSPORTE	
TEMÁTICA	Red vial regional (secundaria, terciaria y caminos ancestrales)	
CAUSAS	PROBLEMATICA	EFFECTOS
Falta de política en mantenimiento de la infraestructura vial existente	Dificultad para el desplazamiento terrestre de personas y mercancías a nivel local	Dificultad en el acceso a servicios sociales básicos
Debilidad en la planeación de intervenciones a mediano y largo plazo		Mayores tiempos y costos en los desplazamientos de personas y productos
Desconocimiento del estado real de la infraestructura vial		Encarecimiento de bienes y productos

1.1.2. Seguridad en transporte (Seguridad vial).

Entiéndase por seguridad vial el conjunto de acciones y políticas dirigidas a prevenir, controlar y disminuir el riesgo de muerte o de lesión de las personas en sus desplazamientos ya sea en medios motorizados o no motorizados. Se trata de un enfoque multidisciplinario sobre medidas que intervienen en todos los factores que contribuyen a los accidentes de tráfico en la vía, desde el diseño de la vía y equipamiento vial, el mantenimiento de las infraestructuras viales, la regulación del tráfico, el diseño de vehículos y los elementos de protección activa y pasiva, la inspección vehicular, la formación de conductores y los reglamentos de conductores, la educación e información de los usuarios de las vías, la supervisión policial y las sanciones, la gestión institucional hasta la atención a las víctimas” (Ley 1702, 2013).

El municipio de Almaguer Cauca, según el Observatorio Nacional de Seguridad Vial (ONSV), de la Agencia Nacional de Seguridad Vial (ANSV), tiene relativamente bajos índices de accidentalidad (muertos y lesionados). En este sentido es importante analizar que la causa de esto puede ser por un lado que exista un alto subregistro o que efectivamente las estrategias implementadas a nivel local, han generado un impacto positivo en la materia.

Para tener un panorama claro según la citada fuente, se muestra lo siguiente:

Histórico de muertes por accidentes de tránsito entre 2019 y 2023




Histórico de lesionados en accidentes de tránsito entre 2019 y 2023



1.1.2.1. Problemática identificada

De acuerdo al sentir de la comunidad Almaguereña y con base en lo manifestado en los diálogos participativos y el análisis de información relacionada, el principal problema relacionado con el sector transporte, en materia de seguridad, puede definirse en términos generales como “Riesgos permanentes para la integridad humana en los desplazamientos en transporte terrestre”, lo que se ve representado en la pérdida de vidas humanas o la

 REPUBLICA DE COLOMBIA DEPARTAMENTO DEL CAUCA MUNICIPIO DE ALMAGUER NIT. 891502664-8	SECRETARIA DE PLANEACIÓN	Versión: 02
		Fecha: 28/11/2023
	PLAN DE DESARROLLO TERRITORIAL	Página 24 de 291

generación de lesiones que pueden afectar la vida productiva y social de los afectados y sus familias.

SECTOR TEMÁTICA CAUSAS	TRANSPORTE Seguridad de transporte (seguridad vial) PROBLEMÁTICA	EFFECTOS
Ausencia de planes de seguridad vial o deficiente implementación de los mismos Bajos niveles de cultura ciudadana o de la seguridad vial	Riesgos permanentes para la integridad humana en los desplazamientos en transporte terrestre	Altos costos de atención a víctimas Alteración de las dinámicas familiares y productivas

1.2. Agricultura y desarrollo rural

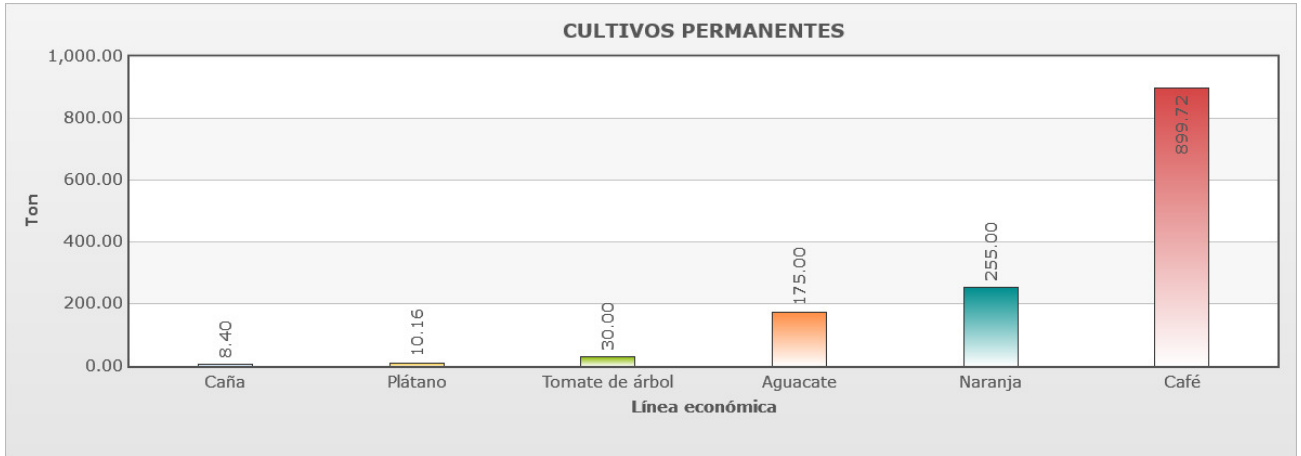
La base socioeconómica del municipio se sustenta en una estructura agropecuaria con predominio de la economía campesina. Este concepto involucra a las unidades agrícolas familiares con una tenencia de tierra y explotación en pequeñas proporciones, las cuales generan ingresos para el sustento del hogar y requieren, en gran parte, del trabajo familiar para su sostenimiento.

Generalmente, en una economía campesina la actividad agropecuaria no es fuente de acumulación, su utilización es reproducir un proceso productivo, que garantice las condiciones mínimas de vida y trabajo de la familia; contrario a la agricultura empresarial cuyo objetivo es maximizar el capital en términos de mayores utilidades y rentabilidad.

A continuación, pueden verse los principales indicadores de producción agropecuaria:

CULTIVOS PERMANENTES PRODUCCIÓN - 2021	
PRODUCTO	TONELADA
Café	899,72
Naranja	255,00
Aguacate	175,00
Tomate de árbol	30,00
Plátano	10,16
Caña	8,40

Fuente: https://tangara.gov.co/consulta_componentes_municipios_perfiles/



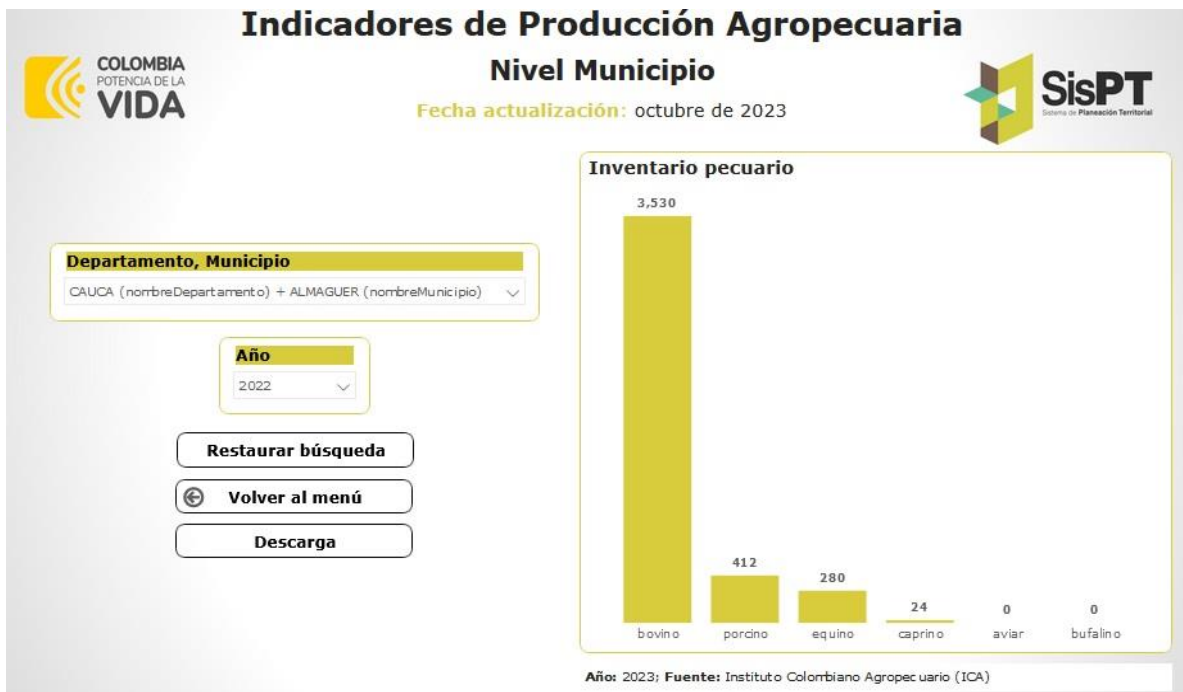
Fuente: https://tangara.gov.co/consulta_componentes_municipios_perfiles/

CULTIVOS TRANSITORIOS PRODUCCIÓN - 2021	
PRODUCTO	TONELADA
Papa	601,00
Frijol	323,43
Arveja	165,90
Tomate	152,50
Yuca	150,00
Lechuga	130,00
Arracacha	120,00
Maíz	108,82
Repollo	105,00
Otras hortalizas	22,40

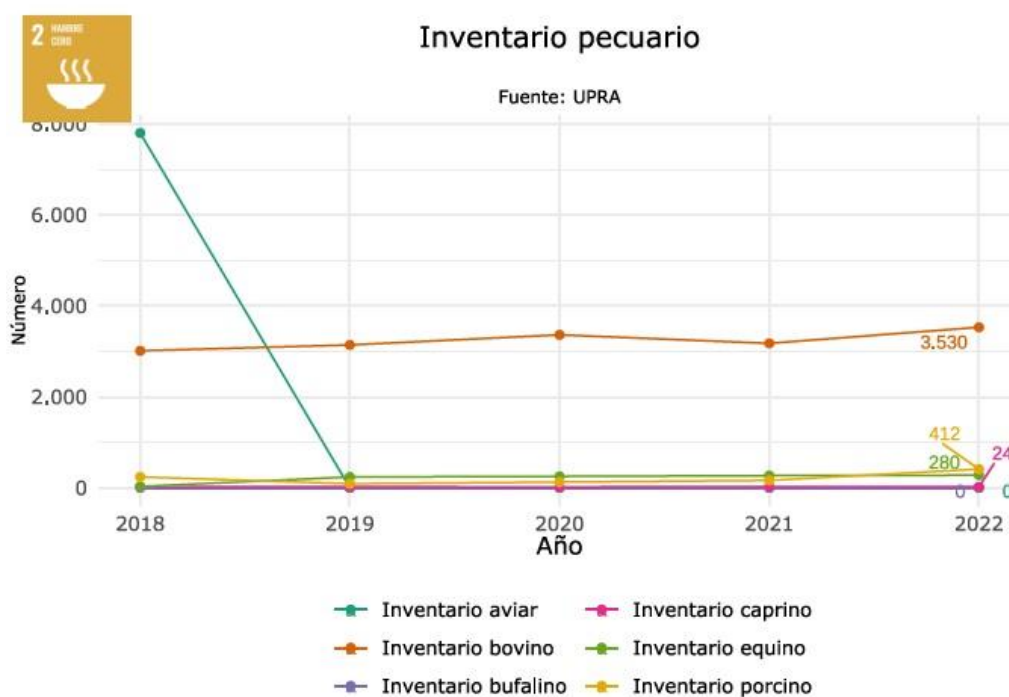
Fuente: https://tangara.gov.co/consulta_componentes_municipios_perfiles/

Inventario pecuario:


El inventario pecuario (con corte a 31 de octubre de 2023) muestra que se han identificado 3.530 bovinos, 412 porcinos, 280 equinos, 24 caprinos. Es importante indicar que estas cifras no reflejan la totalidad de las especies presentes en el territorio, ya que obedece a un proceso que no se ha finalizado en su totalidad a la fecha y que pueden tener modificaciones, de acuerdo a los procesos naturales de reproducción de las especies. Esto puede verse de manera detallada en la siguiente imagen:



Fuente: <https://sispt.dnp.gov.co/diagnostico/default-diagnostico>

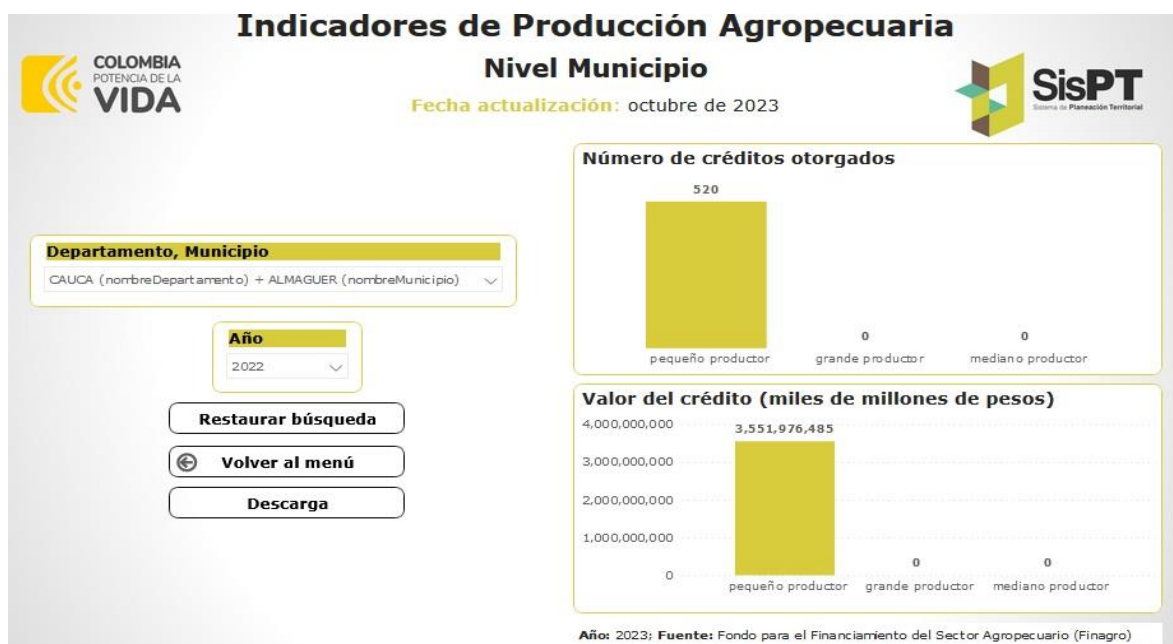


Fuente: Ficha_19022_Terridata. 2024

 REPUBLICA DE COLOMBIA DEPARTAMENTO DEL CAUCA MUNICIPIO DE ALMAGUER NIT. 891502664-8	SECRETARIA DE PLANEACIÓN	Versión: 02
		Fecha: 28/11/2023
	PLAN DE DESARROLLO TERRITORIAL	Página 27 de 291

Créditos para fortalecimiento del sector agropecuario:

Según el Fondo para el financiamiento del sector agropecuario – Finagro, durante el año 2023 en el municipio de Almaguer se otorgaron 520 créditos, que ascienden a \$3.551.976.485, entregados en su totalidad a pequeños productores.




Fuente: <https://sispt.dnp.gov.co/diagnostico/default-diagnostico>

1.2.1. Problemática identificada

De acuerdo al sentir de la comunidad Almaguereña y con base en lo manifestado en los diálogos participativos y el análisis de información relacionada, las principales problemáticas relacionadas con el sector de la agricultura y el desarrollo sostenibles, en materia de producción rural e infraestructura productiva y comercialización, pueden definirse en términos generales como 1. “Bajos niveles de producción (cantidad y calidad)”, lo que claramente se ve reflejado en bajos ingresos para los productores, desmejorando su calidad de vida y la de sus familias, así como limitando su capacidad de inversión y mejora de procesos.

De igual manera se pudo identificar como un problema 2. “Deficientes procesos de transformación productiva”, lo que evidencia que los productores no están generando valor agregado a través de procesos agroindustriales, lo que impide su crecimiento y capacidad de posicionamiento en el mercado regional, nacional o internacional.


 REPUBLICA DE COLOMBIA DEPARTAMENTO DEL CAUCA MUNICIPIO DE ALMAGUER NIT. 891502664-8	SECRETARIA DE PLANEACIÓN	Versión: 02
		Fecha: 28/11/2023
	PLAN DE DESARROLLO TERRITORIAL	Página 28 de 291

SECTOR TEMÁTICA CAUSAS	AGRICULTURA Y DESARROLLO RURAL Producción rural (pequeños productores)	PROBLEMATICA	EFFECTOS
Deficientes procesos de asistencia técnica	Bajos niveles de producción (cantidad y calidad)		Bajos ingresos para los productores

SECTOR TEMÁTICA CAUSAS	AGRICULTURA Y DESARROLLO RURAL Infraestructura productiva y comercialización	PROBLEMATICA	EFFECTOS
Desconocimiento de los procesos productivos Ausencia de infraestructura y maquinaria y equipos requeridos para los procesos de transformación	Deficientes procesos de transformación productiva		Bajos ingresos para productores Bajos niveles de comercialización

Finalmente se pudo identificar una problemática relacionada con 3. “Desactualización, desarticulación e insuficiente información requerida para la planificación y toma de decisiones en el sector agropecuario”, lo que evidencia que no existe una hoja de ruta clara para el desarrollo del sector a nivel local, impidiendo su productividad en marco de la articulación entre los diferentes sectores de la economía.

SECTOR TEMÁTICA CAUSAS	AGRICULTURA Y DESARROLLO RURAL Producción rural (pequeños productores)	PROBLEMATICA	EFFECTOS
No existe caracterización de los productores No existe una adecuada caracterización de las líneas productivas	Desactualización, desarticulación e insuficiente información requerida para la planificación y toma de decisiones en el sector agropecuario		Toma deficiente de decisiones de inversión Bajo aprovechamiento del potencial productivo

 REPUBLICA DE COLOMBIA DEPARTAMENTO DEL CAUCA MUNICIPIO DE ALMAGUER NIT. 891502664-8	SECRETARIA DE PLANEACIÓN	Versión: 02
		Fecha: 28/11/2023
	PLAN DE DESARROLLO TERRITORIAL	Página 29 de 291

1.3. Comercio, industria y turismo

La condición del Municipio de Almaguer es fundamentalmente agropecuaria. La economía está ligada a la dinámica cultural de la población campesina e indígena. La obtención de ingresos, las garantías para el autoabastecimiento alimentario y la generación de valor a partir de cadenas productivas y de la articulación de los mercados locales y de estos con los mercados regionales, es la base de la sostenibilidad económica para las familias del municipio. Las condiciones de movilidad y conectividad a partir de la red vial, son el soporte en infraestructura para estas estrategias.


La actividad agropecuaria en el municipio de Almaguer se ha caracterizado por ser hasta la actualidad fundamentalmente agrario, donde los procesos económicos se basan en la unidad de trabajo familiar. Este tipo de organización ha generado variados sistemas de cultivo: intercalado, alterno, mixtos, cultivos de pan coger y cultivos comerciales en pequeñas parcelas, minifundio o pequeña propiedad. Los cultivos que prevalecen y se destacan en la zona son: café, maíz, yuca, cebolla, frutales Igualmente. Almaguer también cuenta con actividades como la ganadería extensiva de doble propósito, cría de ovejas, porcicultura, cría de especies menores (cuyes, conejos, gallinas, pavos, patos), combinando la satisfacción de necesidades con la obtención de excedentes comercializables en el mercado local. En los últimos años, la apicultura, avicultura, piscicultura han tenido un realce en los ingresos de las familias campesinas de tal manera que hoy se catalogan como actividades importantes para la subsistencia y la dinámica económica.

La actividad agropecuaria del municipio está dominada principalmente por cultivos permanentes donde destacan el plátano, el café, otros cultivos y el banano, así mismo figuran cultivos transitorios como el maíz, la papa y el frijol.

La actividad pecuaria del municipio está dominada por el cultivo de diferentes especies donde destacan principalmente el ganado avícola, Bovino y Equino, ya en menor proporción el ganado Ovino, Porcino y Caprino.

Participación del sector primario en el agregado municipal

El sector primario (abarca las actividades relacionadas con la explotación de los recursos naturales, tales como la agricultura, la caza, la pesca y la silvicultura. Las actividades de este sector generalmente no llevan procesos de transformación; es decir, los productos se venden tal como se extraen de la tierra) aporta el 22,66% en el agregado de la economía local

 REPUBLICA DE COLOMBIA DEPARTAMENTO DEL CAUCA MUNICIPIO DE ALMAGUER NIT. 891502664-8	SECRETARIA DE PLANEACIÓN	Versión: 02
		Fecha: 28/11/2023
	PLAN DE DESARROLLO TERRITORIAL	Página 30 de 291



Participación del sector primario en el valor agregado municipal

Fuente: DANE



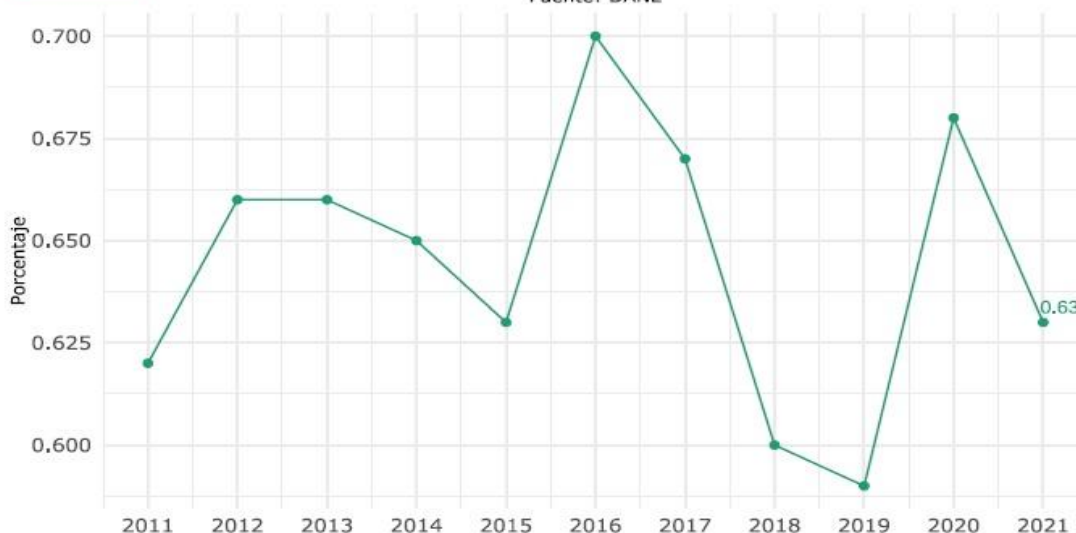
Fuente: Terridata. 2024.

El aporte de del municipio de Almaguer en el agregado del departamento del Cauca, asciende solamente al 0,63%, lo que refleja una participación baja en el andamiaje económico.




Participación del valor agregado municipal en el departamental

Fuente: DANE



Fuente: Terridata. 2024.

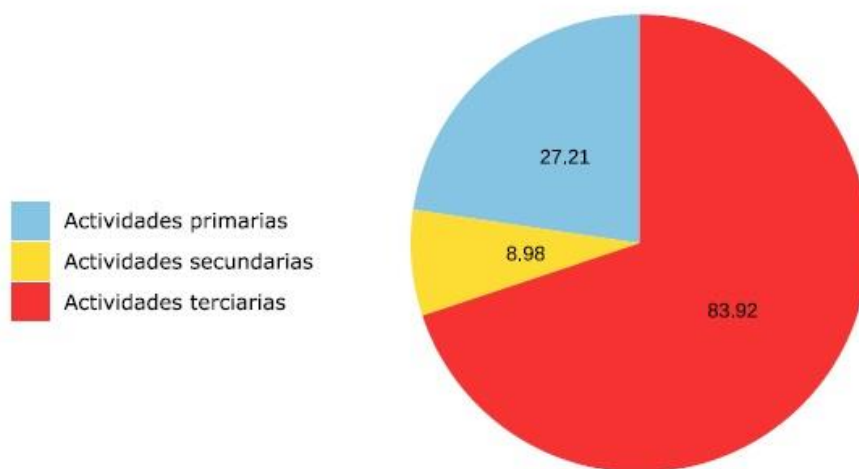
 REPUBLICA DE COLOMBIA DEPARTAMENTO DEL CAUCA MUNICIPIO DE ALMAGUER NIT. 891502664-8	SECRETARIA DE PLANEACIÓN	Versión: 02
		Fecha: 28/11/2023
	PLAN DE DESARROLLO TERRITORIAL	Página 31 de 291

El valor agregado para el municipio de Almaguer, de acuerdo a las actividades económicas, según cifras oficiales disponibles para el año 2021, permite identificar que el 83.920 (millones de pesos) se derivan de las actividades terciarias (se agrupan en este sector las actividades en las cuales se producen bienes intangibles y generalmente dichas actividades sirven de soporte a los dos sectores anteriores. Se encuentran el comercio, el transporte, la salud, la educación, el sector financiero, etc), 27.210 (millones de pesos) obedecen a actividades primarias (abarca las actividades relacionadas con la explotación de los recursos naturales, tales como la agricultura, la caza, la pesca y la silvicultura. Las actividades de este sector generalmente no llevan procesos de transformación; es decir, los productos se venden tal como se extraen de la tierra) y 8.980 (millones de pesos) de actividades secundarias (en este se incluyen las actividades en la cuales se transforman productos generalmente del sector primario o del mismo sector secundario, tales como la agroindustria, la producción de alimentos procesados, el plástico, los textiles, entre otros).



Valor agregado del último año disponible por actividades económicas

Fuente: DANE




Miles de millones de pesos corrientes (2021)

Fuente: Terridata. 2024.

Empleo:

Existe un déficit en la generación de empleo local, el cual no alcanza a cubrir el 2% de los almaguerenses, es decir, el trabajo del que viven los habitantes en el municipio es agrícola, el cual, tal como se ha evidenciado, no cuenta con herramientas que permitan un desarrollo económico del municipio en el mercado. No existe capacidad de ahorro en la población a falta de educación a través de capacitaciones que promuevan el emprendimiento que

 REPUBLICA DE COLOMBIA DEPARTAMENTO DEL CAUCA MUNICIPIO DE ALMAGUER NIT. 891502664-8	SECRETARIA DE PLANEACIÓN	Versión: 02
		Fecha: 28/11/2023
	PLAN DE DESARROLLO TERRITORIAL	Página 32 de 291


genere autoempleo e incentive el mercado del trabajo y los beneficios económicos que se pueden conseguir a través del ahorro.

En la economía rural de Almaguer se diferencian dos tipos de relación productiva con la tierra, las formas de producción típicamente campesinas de cultivos en minifundios y las formas de producción indígenas fundamentadas en la explotación de chagras. En los micro y minifundios que caracterizan la tenencia de la tierra en Almaguer, los campesinos cultivan principalmente café, combinado con plátano (café tradicional sembrado con plátano de sombrero) y maíz que constituye el alimento básico de la dieta familiar. Otra potencialidad importante es la caña panelera, en las zonas más cálidas; y, aunque han disminuido su importancia relativa, la naranja que aún es reconocida en el Cauca por su calidad y el maní. Pese a que la principal potencialidad de los suelos es la forestal, la madera es utilizada principalmente como leña, debido a los bajos niveles de cobertura rural de los servicios de energía eléctrica. La tala indiscriminada y no regenerada de bosques ha ocasionado limitaciones como el desabastecimiento de agua y la erosión. Recuperar el bosque nativo y evaluar las posibilidades de desarrollo forestal en las áreas erosionadas con la participación de la empresa privada, son prioridades para un desarrollo económico y sostenible de la población. Se destacan los recursos y la actividad minera; en el municipio de Almaguer la minería destacó como principal actividad económica. En la actualidad, la minería dejó de explotarse; Hace cerca de 5 años dejó de producir la última de las minas activas, Capellanía, productora de oro y antimonio

Turismo

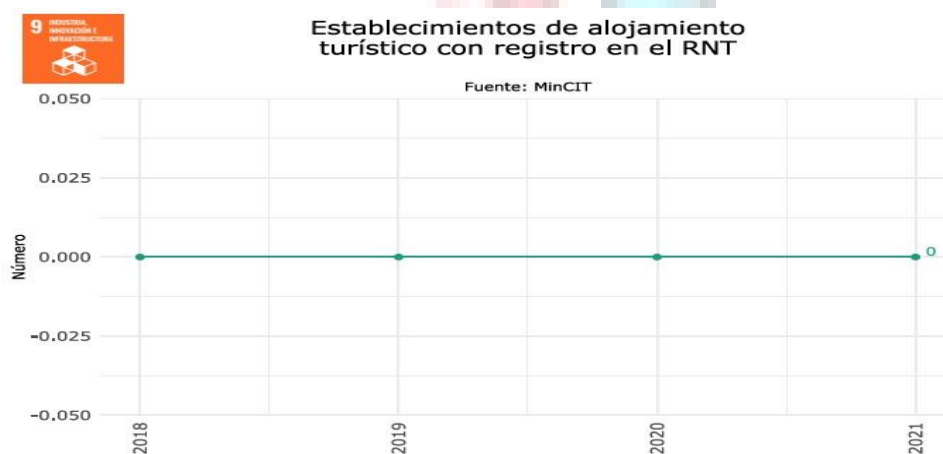
El turismo del Municipio de Almaguer es de fiesta y ecológico, pues bien sabemos que este municipio no tiene como tal una industria turística, sin embargo, su estructura ecológica es conformada por varias áreas protegidas como los bosques de Almaguer por donde brotan los ríos Blanco, Caquiona, Ruiz y Marmato y el Sistema Integrado de Parques. Importante recorrer la colina de Belén, Panecillos y Santa Bárbara además de sus cerros que caracterizan al municipio y que conforman los andes colombianos. Además de esto, se celebran las fiestas de verano en el corregimiento de la herradura. Entre otros encuentros socio-culturales están las fiestas religiosas, así como la fiesta patronal la semana santa y la celebración de los Sagrados Corazones, el municipio se viste de fiesta la mayor parte del año, pues cada corregimiento tiene su fiesta.

Es importante indicar que pese al potencial turístico que tiene en municipio de Almaguer Cauca, actualmente no ha logrado desarrollar acciones o estrategias efectivas que hagan de este sector un propulsor, lo cual se refleja en el bajo flujo de turistas en el municipio. En este sentido, las cifras indican que con corte a 2021, no existen guías de turismo activos en el Registro Nacional de Turismo (RNT). De igual manera, no se tienen establecimientos de alojamiento turístico del municipio de Almaguer con registro en el RNT.

 REPUBLICA DE COLOMBIA DEPARTAMENTO DEL CAUCA MUNICIPIO DE ALMAGUER NIT. 891502664-8	SECRETARIA DE PLANEACIÓN	Versión: 02
		Fecha: 28/11/2023
	PLAN DE DESARROLLO TERRITORIAL	Página 33 de 291




Fuente: Terridata. 2024.



Fuente: Terridata. 2024.

1.3.1. Problemática identificada

De acuerdo al sentir de la comunidad Almaguereña y con base en lo manifestado en los diálogos participativos y el análisis de información relacionada, se identificaron dos problemáticas, relacionadas con el sector, dadas así: 1. “Desactualización, desarticulación e insuficiente información requerida para la planificación y toma de decisiones en torno al turismo”, lo que evidencia que no existe una hoja de ruta clara para el desarrollo del sector a nivel local, impidiendo su productividad en marco de la articulación entre los diferentes sectores de la economía. Así mismo, dificultando el posicionamiento de Almaguer Cauca, como un destino turístico importante en la región, máxime cuando podría ser este un polo de desarrollo que generaría ingresos para cientos de familias a nivel local y regional, ya que como se indicó en líneas anteriores, la economía municipal depende del sector agropecuario y no se tienen iniciativas empresariales o industriales significativas.

 REPUBLICA DE COLOMBIA DEPARTAMENTO DEL CAUCA MUNICIPIO DE ALMAGUER NIT. 891502664-8	SECRETARIA DE PLANEACIÓN	Versión: 02
		Fecha: 28/11/2023
	PLAN DE DESARROLLO TERRITORIAL	Página 34 de 291

SECTOR TEMÁTICA CAUSAS No existe política pública o plan estratégico en torno al turismo	COMERCIO, INDUSTRIA Y TURISMO Turismo PROBLEMÁTICA Desactualización, desarticulación e insuficiente información requerida para la planificación y toma de decisiones en torno al turismo	EFFECTOS Bajos ingresos por servicios turísticos
--	---	--

De igual manera se tiene el 2. “Desconocimiento generalizado del municipio como destino turístico”, lo que muestra marcadas falencias en materia de diseño e implementación de estrategias de promoción del municipio de Almaguer como un destino turístico, conllevando este sector a su mínima expresión en materia económica.

SECTOR TEMÁTICA CAUSAS Deficientes procesos de promoción turística	COMERCIO, INDUSTRIA Y TURISMO Turismo PROBLEMÁTICA Desconocimiento generalizado del municipio como destino turístico	EFFECTOS Bajos ingresos por servicios turísticos
--	---	--

2. Línea estratégica 2: Juntos haciendo historia por la seguridad humana y la vida


2.1. Educación

Actualmente el municipio de Almaguer Cauca, cuenta en su totalidad con instituciones educativas oficiales, por ello a continuación se presenta el consolidado de las mismas:


NÚMERO DE ESTABLECIMIENTOS EDUCATIVOS	NÚMERO DE SEDES EDUCATIVAS	ZONA URBANA (SEDES EDUCATIVAS)	ZONA RURAL (SEDES EDUCATIVAS)
9	63	2	61

El consolidado anterior, detalle las instituciones educativas existentes en el municipio de Almaguer Cauca, de la siguiente manera:


COD_DANE	ESTABLECIMIENTO EDUCATIVO	DANE_SEDE	SEDE EDUCATIVA	TIPO_EST	ZONA
119022000486	I.E. NORMAL SUPERIOR SANTA CLARA	119022000486	NORMAL NACIONAL SANTA CLARA - SEDE PRINCIPAL	INSTITUCION EDUCATIVA	URBANA

 REPUBLICA DE COLOMBIA DEPARTAMENTO DEL CAUCA MUNICIPIO DE ALMAGUER NIT. 891502664-8	SECRETARIA DE PLANEACIÓN	Versión: 02
		Fecha: 28/11/2023
	PLAN DE DESARROLLO TERRITORIAL	Página 35 de 291

119022000486	I.E. NORMAL SUPERIOR SANTA CLARA	219022000219	CHORRILLOS	INSTITUCION EDUCATIVA	RURAL
119022000486	I.E. NORMAL SUPERIOR SANTA CLARA	219022000243	BUENA VISTA	INSTITUCION EDUCATIVA	RURAL
119022000486	I.E. NORMAL SUPERIOR SANTA CLARA	219022000715	JORDAN	INSTITUCION EDUCATIVA	RURAL
119022001172	INSTITUCION EDUCATIVA SAN LUIS	119022001172	SAN LUIS (sede principal)	INSTITUCION EDUCATIVA	URBANA
119022001172	INSTITUCION EDUCATIVA SAN LUIS	219022000146	SAN MIGUEL	INSTITUCION EDUCATIVA	RURAL
119022001172	INSTITUCION EDUCATIVA SAN LUIS	219022000235	CASA BLANCA	INSTITUCION EDUCATIVA	RURAL
119022001172	INSTITUCION EDUCATIVA SAN LUIS	219022000413	RUIZ	INSTITUCION EDUCATIVA	RURAL
119022001172	INSTITUCION EDUCATIVA SAN LUIS	219022000421	ORDONEZ	INSTITUCION EDUCATIVA	RURAL
119022001172	INSTITUCION EDUCATIVA SAN LUIS	219022000430	EL MOTILON	INSTITUCION EDUCATIVA	RURAL
119022001172	INSTITUCION EDUCATIVA SAN LUIS	219022000812	ARRAYANES	INSTITUCION EDUCATIVA	RURAL
219022000065	CENTRO EDUCATIVO LA HONDA	219022000065	LA HONDA (sede principal)	CENTRO EDUCATIVO	RURAL
219022000065	CENTRO EDUCATIVO LA HONDA	219022000073	LA PILA	CENTRO EDUCATIVO	RURAL
219022000065	CENTRO EDUCATIVO LA HONDA	219022000120	GUAYACUNDO	CENTRO EDUCATIVO	RURAL
219022000065	CENTRO EDUCATIVO LA HONDA	219022000162	EL PENOL	CENTRO EDUCATIVO	RURAL
219022000065	CENTRO EDUCATIVO LA HONDA	219022000383	LA MANGA	CENTRO EDUCATIVO	RURAL
219022000065	CENTRO EDUCATIVO LA HONDA	219022001215	NACEDERO	CENTRO EDUCATIVO	RURAL
219022000201	CENTRO EDUCATIVO CORTADERAS	119022000966	EL MERMEJAL	CENTRO EDUCATIVO	RURAL
219022000201	CENTRO EDUCATIVO CORTADERAS	219022000154	GONZALO	CENTRO EDUCATIVO	RURAL
219022000201	CENTRO EDUCATIVO CORTADERAS	219022000201	CORTADERAS (sede principal)	CENTRO EDUCATIVO	RURAL
219022000201	CENTRO EDUCATIVO CORTADERAS	219022000391	EL CUCHO	CENTRO EDUCATIVO	RURAL
219022000201	CENTRO EDUCATIVO CORTADERAS	219022000448	LAS MORAS	CENTRO EDUCATIVO	RURAL
219022000201	CENTRO EDUCATIVO CORTADERAS	219022000651	JUAN RUIZ	CENTRO EDUCATIVO	RURAL
219022000201	CENTRO EDUCATIVO CORTADERAS	219022000821	LA PLANADA	CENTRO EDUCATIVO	RURAL
219022000201	CENTRO EDUCATIVO CORTADERAS	219022000979	GONZALO ACHIRAL	CENTRO EDUCATIVO	RURAL
219022000405	CENTRO EDUCATIVO LA TARABITA	219022000081	PALIZADA	CENTRO EDUCATIVO	RURAL
219022000405	CENTRO EDUCATIVO LA TARABITA	219022000260	SAUJÍ	CENTRO EDUCATIVO	RURAL
219022000405	CENTRO EDUCATIVO LA TARABITA	219022000324	EL SILENCIO	CENTRO EDUCATIVO	RURAL

 REPUBLICA DE COLOMBIA DEPARTAMENTO DEL CAUCA MUNICIPIO DE ALMAGUER NIT. 891502664-8	SECRETARIA DE PLANEACIÓN	Versión: 02
		Fecha: 28/11/2023
	PLAN DE DESARROLLO TERRITORIAL	Página 36 de 291

219022000405	CENTRO EDUCATIVO LA TARABITA	219022000405	TARABITA (sede principal)	CENTRO EDUCATIVO	RURAL
219022000405	CENTRO EDUCATIVO LA TARABITA	219022000898	EL RODEO	CENTRO EDUCATIVO	RURAL
219022000405	CENTRO EDUCATIVO LA TARABITA	219022001070	PALIZADA ELBECIA	CENTRO EDUCATIVO	RURAL
219022001096	I.E. SANTA MARIA DE CAQUIONA	219022000138	ESCUELA MIXTA GABRIELAS	INSTITUCION EDUCATIVA	RURAL
219022001096	I.E. SANTA MARIA DE CAQUIONA	219022000171	ESCUELA RURAL MIXTA EL HATO	INSTITUCION EDUCATIVA	RURAL
219022001096	I.E. SANTA MARIA DE CAQUIONA	219022000189	ESCUELA RURAL MIXTA DOMINGUILLO	INSTITUCION EDUCATIVA	RURAL
219022001096	I.E. SANTA MARIA DE CAQUIONA	219022000341	ESCUELA RURAL MIXTA BALCONCRUZ	INSTITUCION EDUCATIVA	RURAL
219022001096	I.E. SANTA MARIA DE CAQUIONA	219022000499	ESCUELA RURAL MIXTA ROSA PAMBA	INSTITUCION EDUCATIVA	RURAL
219022001096	I.E. SANTA MARIA DE CAQUIONA	219022000642	ESCUELA RURAL MIXTA EL PINDIO	INSTITUCION EDUCATIVA	RURAL
219022001096	I.E. SANTA MARIA DE CAQUIONA	219022000685	ESCUELA RURAL MIXTA CERRO ALTO	INSTITUCION EDUCATIVA	RURAL
219022001096	I.E. SANTA MARIA DE CAQUIONA	219022000839	ESCUELA MIXTA EL GUAMBIAL	INSTITUCION EDUCATIVA	RURAL
219022001096	I.E. SANTA MARIA DE CAQUIONA	219022000863	ESCUELA RURAL MIXTA QUEBRADILLAS	INSTITUCION EDUCATIVA	RURAL
219022001096	I.E. SANTA MARIA DE CAQUIONA	219022000910	ESCUELA RURAL MIXTA HATO VIEJO	INSTITUCION EDUCATIVA	RURAL
219022001096	I.E. SANTA MARIA DE CAQUIONA	219022000928	ESCUELA RURAL MIXTA CERRO LARGO	INSTITUCION EDUCATIVA	RURAL
219022001096	I.E. SANTA MARIA DE CAQUIONA	219022001061	ESCUELA RURAL MIXTA EL POTRERO	INSTITUCION EDUCATIVA	RURAL
219022001096	I.E. SANTA MARIA DE CAQUIONA	219022001096	COLEGIO SANTA MARIA DE CAQUIONA	INSTITUCION EDUCATIVA	RURAL
219022001185	INSTITUCION EDUCATIVA LLACUANAS	219022000359	LLACUANAS BAJO	INSTITUCION EDUCATIVA	RURAL
219022001185	INSTITUCION EDUCATIVA LLACUANAS	219022000456	LA YUNGA	INSTITUCION EDUCATIVA	RURAL
219022001185	INSTITUCION EDUCATIVA LLACUANAS	219022000995	EL ALTILLO	INSTITUCION EDUCATIVA	RURAL
219022001185	INSTITUCION EDUCATIVA LLACUANAS	219022001002	LA RESINA	INSTITUCION EDUCATIVA	RURAL
219022001185	INSTITUCION EDUCATIVA LLACUANAS	219022001053	LOMA LARGA BAJO	INSTITUCION EDUCATIVA	RURAL
219022001185	INSTITUCION EDUCATIVA LLACUANAS	219022001185	LLACUANAS (sede principal)	INSTITUCION EDUCATIVA	RURAL
219022001193	INSTITUCION EDUCATIVA EL TABLON	219022000251	LA PRIMAVERA	INSTITUCION EDUCATIVA	RURAL
219022001193	INSTITUCION EDUCATIVA EL TABLON	219022000332	EL TAMBO	INSTITUCION EDUCATIVA	RURAL
219022001193	INSTITUCION EDUCATIVA EL TABLON	219022001045	TABLON GAVILANES	INSTITUCION EDUCATIVA	RURAL
219022001193	INSTITUCION EDUCATIVA EL TABLON	219022001193	EL TABLON (sede principal)	INSTITUCION EDUCATIVA	RURAL

 REPUBLICA DE COLOMBIA DEPARTAMENTO DEL CAUCA MUNICIPIO DE ALMAGUER NIT. 891502664-8	SECRETARIA DE PLANEACIÓN	Versión: 02
		Fecha: 28/11/2023
	PLAN DE DESARROLLO TERRITORIAL	Página 37 de 291

219022001207	I.E. LA HERRADURA	219022000049	HIGUERILLOS	INSTITUCION EDUCATIVA	RURAL
219022001207	I.E. LA HERRADURA	219022000316	EL GARBANZAL	INSTITUCION EDUCATIVA	RURAL
219022001207	I.E. LA HERRADURA	219022000375	POTRERO GRANDE	INSTITUCION EDUCATIVA	RURAL
219022001207	I.E. LA HERRADURA	219022000723	GUAYACANES	INSTITUCION EDUCATIVA	RURAL
219022001207	I.E. LA HERRADURA	219022000871	LA MESA	INSTITUCION EDUCATIVA	RURAL
219022001207	I.E. LA HERRADURA	219022000936	PITAYAS	INSTITUCION EDUCATIVA	RURAL
219022001207	I.E. LA HERRADURA	219022000987	EL CHILCO	INSTITUCION EDUCATIVA	RURAL
219022001207	I.E. LA HERRADURA	219022001037	EL PUENTE	INSTITUCION EDUCATIVA	RURAL
219022001207	I.E. LA HERRADURA	219022001207	LA HERRADURA (sede principal)	INSTITUCION EDUCATIVA	RURAL

Fuente: Simat. 2022.

Matrícula académica (Simat 2022)

Según el Sistema de Matrícula Estudiantil de Educación Básica y Media, de la secretaría de Educación y Cultura del Cauca, se tiene que, en los grados de primero a once, se matricularon para la vigencia 2022, un total de 2.304 estudiantes, distribuidos de la siguiente manera:

GRADO	1	2	3	4	5	TOTAL
ESTUDIANTES	196	207	196	164	216	1.194

Fuente: Simat. 2022.

GRADO	6	7	8	9	10	11	TOTAL
ESTUDIANTES	203	179	202	181	198	147	1.110


Fuente: Simat. 2022.

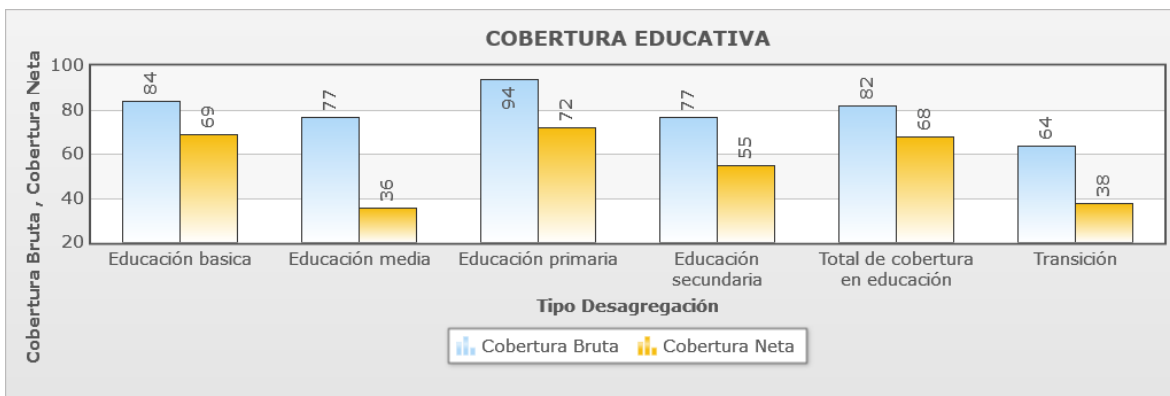
Cobertura educativa:

En relación a la cobertura educativa se deben analizar dos (2) conceptos que giran en torno a ella, el primero "cobertura bruta³" que se refiere a "la cantidad o porcentaje de la totalidad de estudiantes matriculados en el sistema educativo" y el segundo "cobertura neta⁴" que es "la cantidad o porcentaje de estudiantes matriculados en el sistema educativo; sin contar los que están en extra edad (por encima de la edad correspondiente para cada grado)". En ese sentido se tiene que el municipio de Almaguer Cauca, refleja los siguientes números en relación a la cobertura educativa para la vigencia 2021:

³ Tomado de <https://www.mineduccion.gov.co/1621/article-82702.html>

⁴ Tomado de <https://www.mineduccion.gov.co/1621/article-82702.html>

 REPUBLICA DE COLOMBIA DEPARTAMENTO DEL CAUCA MUNICIPIO DE ALMAGUER NIT. 891502664-8	SECRETARIA DE PLANEACIÓN	Versión: 02
		Fecha: 28/11/2023
	PLAN DE DESARROLLO TERRITORIAL	Página 38 de 291



Fuente: https://tangara.gov.co/consulta_componentes_municipios_perfiles/index.php?varglo_oidMunicipio=AL&origen=2

Deserción escolar


Para la vigencia 2021, se tiene que el municipio de Almaguer Cauca, tiene una tasa de deserción escolar de 2.40%, tasa que está por encima de la medición departamental (Cauca) que se ubica en 1,59%. Se puede destacar que la tasa para el año 2021 es superior a la medición del año 2015, pero claramente inferior a la de los años 2016, 2017 y 2019 y se mantiene igual con relación al año 2020.

TASA DE DESERCIÓN SECTOR OFICIAL - 2021							
Año	2015 (%)	2016 (%)	2017 (%)	2018 (%)	2019 (%)	2020 (%)	2021 (%)
ALMAGUER	0.94	3.03	3.36	2.02	2.75	2.40	2.40
CAUCA	2.17	2.84	2.76	2.58	2.78	1.59	1.59
COLOMBIA	3.26	3.72	3.08	3.03	2.99	0.00	0.00

Fuente: https://tangara.gov.co/consulta_componentes_municipios_perfiles/index.php?varglo_oidMunicipio=AL&origen=2

Repitencia escolar

Para la vigencia 2021, se tiene que el municipio de Almaguer Cauca, tiene una tasa de repitencia escolar de 2.40%, tasa que está por encima de la medición departamental (Cauca) que se ubica en 7,34%. Se puede destacar que la tasa para el año 2021 es inferior a la medición de la vigencia 2020 dada en 8,59%.

 REPUBLICA DE COLOMBIA DEPARTAMENTO DEL CAUCA MUNICIPIO DE ALMAGUER NIT. 891502664-8	SECRETARIA DE PLANEACIÓN	Versión: 02
		Fecha: 28/11/2023
	PLAN DE DESARROLLO TERRITORIAL	Página 39 de 291

TASA DE REPITENCIA SECTOR OFICIAL - 2021							
Año	2015	2016 (%)	2017 (%)	2018 (%)	2019 (%)	2020 (%)	2021 (%)
ALMAGUER	2.76	1.10	1.27	0.51	0.64	8.59	7.34
CAUCA	1.23	1.22	1.26	0.97	1.30	5.87	5.87
COLOMBIA	2.88	2.50	2.69	1.97	1.01	0.00	0.00

Fuente: https://tangara.gov.co/consulta_componentes_municipios_perfiles/index.php?varglo_oidMunicipio=AL&origen=2

Pruebas saber matemáticas

Los resultados de las pruebas saber 11 en matemáticas, para la vigencia 2021, muestran que el municipio de Almaguer Cauca tiene una medición promedio de 35,53 puntos, ubicándose por debajo del promedio departamental (Cauca) con 45,48 puntos y nacional (Colombia) con 49,43 puntos.

PRUEBAS SABER MATEMÁTICAS - PUNTOS 100 - 2021	
CAUCA	45,48
ALMAGUER	35,53
COLOMBIA	49,43


Fuente: https://tangara.gov.co/consulta_componentes_municipios_perfiles/index.php?varglo_oidMunicipio=AL&origen=2

Pruebas saber Lectura

Los resultados de las pruebas saber 11 en lectura para la vigencia 2021, muestran que el municipio de Almaguer Cauca tiene una medición promedio de 43,06 puntos, ubicándose por debajo del promedio departamental (Cauca) con 47,96 puntos y nacional (Colombia) con 52,05 puntos.

PRUEBAS SABER LECTURA - PUNTOS 100 - 2021	
CAUCA	47,96
ALMAGUER	43,06
COLOMBIA	52,05

Fuente: https://tangara.gov.co/consulta_componentes_municipios_perfiles/index.php?varglo_oidMunicipio=AL&origen=2

 REPUBLICA DE COLOMBIA DEPARTAMENTO DEL CAUCA MUNICIPIO DE ALMAGUER NIT. 891502664-8	SECRETARIA DE PLANEACIÓN	Versión: 02
		Fecha: 28/11/2023
	PLAN DE DESARROLLO TERRITORIAL	Página 40 de 291

Educación superior⁵

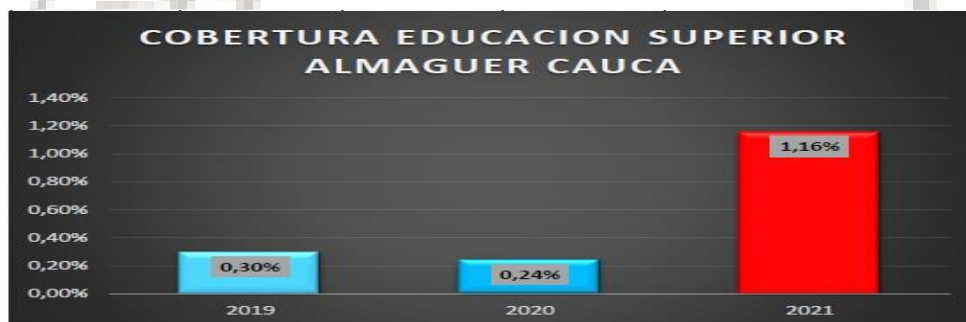
- **Indicador: Tasa de tránsito inmediato a la educación superior.**

AÑO	2019	2020	2021
ALMAGUER	14,5%	8,0%	8,9%




La tasa de tránsito inmediato a la educación superior durante los años 2019, 2020 y 2021 muestra una línea curva de aumento y disminución debido a factores netamente económicos ya que el municipio de Almaguer cuenta con un porcentaje de la población de escasos recursos que no pueden acceder al pago de una matrícula de una universidad privada o pública y el respectivo sostenimiento, es por ello que la gran mayoría de jóvenes que salen de grado once de cada una de instituciones educativas optan por dedicarse a las labores del campo y trabajar informalmente para poder contribuir al sustento de sus familias; es de indicar que el porcentaje mínimo presentado en este diagrama expresa que para el año más actual del año 2021 incremento a un 8,9% de ingreso directo a la educación, debido a todas las acciones administrativas tanto de la administración municipal como de cada una de las instituciones educativas y padres de familia que tomaron la decisión de contribuir a que los jóvenes ingresaran a realizar sus estudios de pregrado.

Cobertura en educación superior⁶



⁵ Asis Almaguer Cauca. 2023

⁶ Asis Almaguer Cauca. 2023

 REPUBLICA DE COLOMBIA DEPARTAMENTO DEL CAUCA MUNICIPIO DE ALMAGUER NIT. 891502664-8	SECRETARIA DE PLANEACIÓN	Versión: 02
		Fecha: 28/11/2023
	PLAN DE DESARROLLO TERRITORIAL	Página 41 de 291


La cobertura de educación superior de Almaguer desde el año 2019 al 2021 ha aumentado gracias a inversión de la administración municipal en la financiación a jóvenes con subsidios para que puedan realizar los pagos de matrículas académicas y/o sostenimiento cada una de sus universidades y poder con ello contribuir a que más jóvenes de escasos recursos puedan ser parte de los futuros profesionales de nuestro municipio. Es de resaltar la inversión de la administración municipal al fondo de educación superior municipal – FEMES, para contribuir a que más jóvenes puedan ser financiados con estos importantes recursos.

2.1.1. Problemática identificada

De acuerdo al sentir de la comunidad Almaguereña y con base en lo manifestado en los diálogos participativos y el análisis de información relacionada, se identificaron dos problemáticas, relacionadas con el sector, dadas así: 1. “Deficientes niveles de cobertura y calidad educativa”, lo que genera inconformidad en relación a aspectos como transporte y alimentación escolar, infraestructura educativa y la articulación de las instituciones educativas con los entornos o núcleos familiares de los estudiantes. Claramente estos aspectos generan entre otros, deserción escolar, bajos niveles de aprendizaje, enfermedades relacionadas con la desnutrición y deterioro del tejido social.

SECTOR	EDUCACIÓN	
TEMÁTICA	Calidad, cobertura y fortalecimiento de la educación inicial, preescolar, básica y media	
CAUSAS	PROBLEMATICA	EFFECTOS
Intermitencia en la prestación del servicio de alimentación escolar	Deficientes niveles de cobertura y calidad educativa	NNA con altos niveles de desnutrición o morbilidad
Intermitencia en la prestación del servicio de transporte escolar		Deserción escolar
Infraestructura educativa con deficiencias		Bajos niveles de aprendizaje
Deficiente articulación con la comunidad educativa y los entornos familiares		Deterioro del tejido social

De igual manera se identificó la problemática 2. “Bajos niveles de acceso y permanencia en la educación superior”, lo que ha impedido a lo largo de los años que muchos adolescentes y jóvenes no tengan la oportunidad de acceder a una universidad, ya sea por los malos resultados que obtienen en las pruebas de estado o por los altos costos de matrícula y manutención que se generan.

 REPUBLICA DE COLOMBIA DEPARTAMENTO DEL CAUCA MUNICIPIO DE ALMAGUER NIT. 891502664-8	SECRETARIA DE PLANEACIÓN	Versión: 02
		Fecha: 28/11/2023
	PLAN DE DESARROLLO TERRITORIAL	Página 42 de 291

SECTOR	EDUCACIÓN	
TEMÁTICA	PROBLEMÁTICA	EFFECTOS
CAUSAS Resultados negativos en las pruebas de estado Altos costos de matrícula y manutención en torno a la educación superior	Calidad y fomento de la educación superior Bajos niveles de acceso y permanencia en la educación superior	Incremento de mano de obra no calificada Deserción de los programas universitarios

2.2. Salud⁷

Tasa bruta de natalidad

La tasa bruta de natalidad del Municipio de Almaguer Cauca para el periodo 2005 – 2021 presenta un comportamiento fluctuante, pasando de 6,89 nacimientos en el año 2005 a 11,35 en el año 2021, presentando su mayor tasa en el año 2013 con 9,93 nacimientos por 1000 habitantes. Durante el periodo 2015 -2021 la tasa de natalidad del Municipio estuvo por debajo del indicador del Departamento.

Tasa bruta de mortalidad


La tasa bruta de mortalidad (TBM) para el periodo 2005 – 2021 presenta una tendencia fluctuante, pasando de 5,52 muertes en el año 2005 a 7,37 en el año 2021, presentando su mayor tasa en el año 2018 con 5,67. Durante el periodo el Municipio de Almaguer tuvo un comportamiento similar a los indicadores del Departamento superando al Municipio en los años 2007, 2008 y 2011.

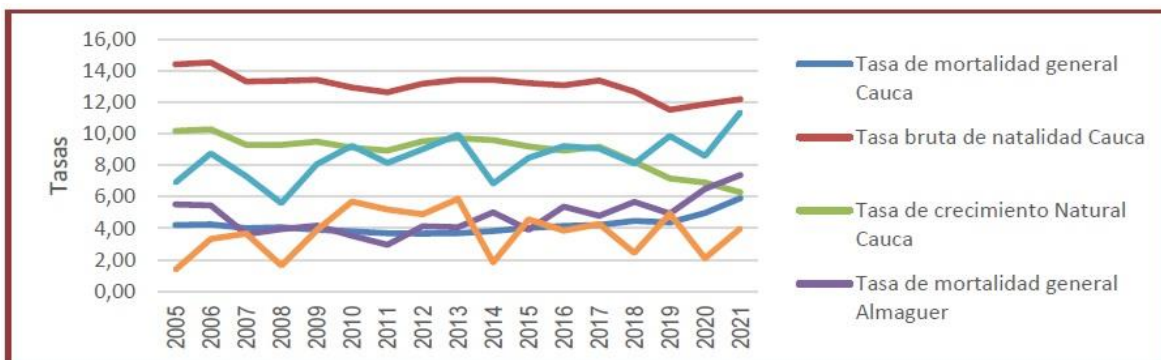
Crecimiento natural

Durante el periodo 2005 – 2021 el crecimiento natural en el Municipio de Almaguer presenta una tendencia oscilante, presentando sus picos más altos en los años 2010 y 2013 con una tasa de 5,69 y 5,86 respectivamente, cerrando el año 2021 con una tasa de 3,98. Sin embargo se evidencia que los nacimientos fueron superiores a las defunciones durante el periodo, por lo que el Municipio presentó un crecimiento natural positivo. Con relación al Departamento se evidencia que el Municipio se encuentra por debajo de sus tasas durante todo el periodo.

Comparación entre las Tasas Brutas de Natalidad y Mortalidad Municipio-Departamento. 2005 – 2021.

⁷ Información de referencia tomada de “Análisis de Situación de Salud Participativo” – Asis Almaguer Cauca. 2023.

 REPUBLICA DE COLOMBIA DEPARTAMENTO DEL CAUCA MUNICIPIO DE ALMAGUER NIT. 891502664-8	SECRETARIA DE PLANEACIÓN	Versión: 02
		Fecha: 28/11/2023
	PLAN DE DESARROLLO TERRITORIAL	Página 43 de 291



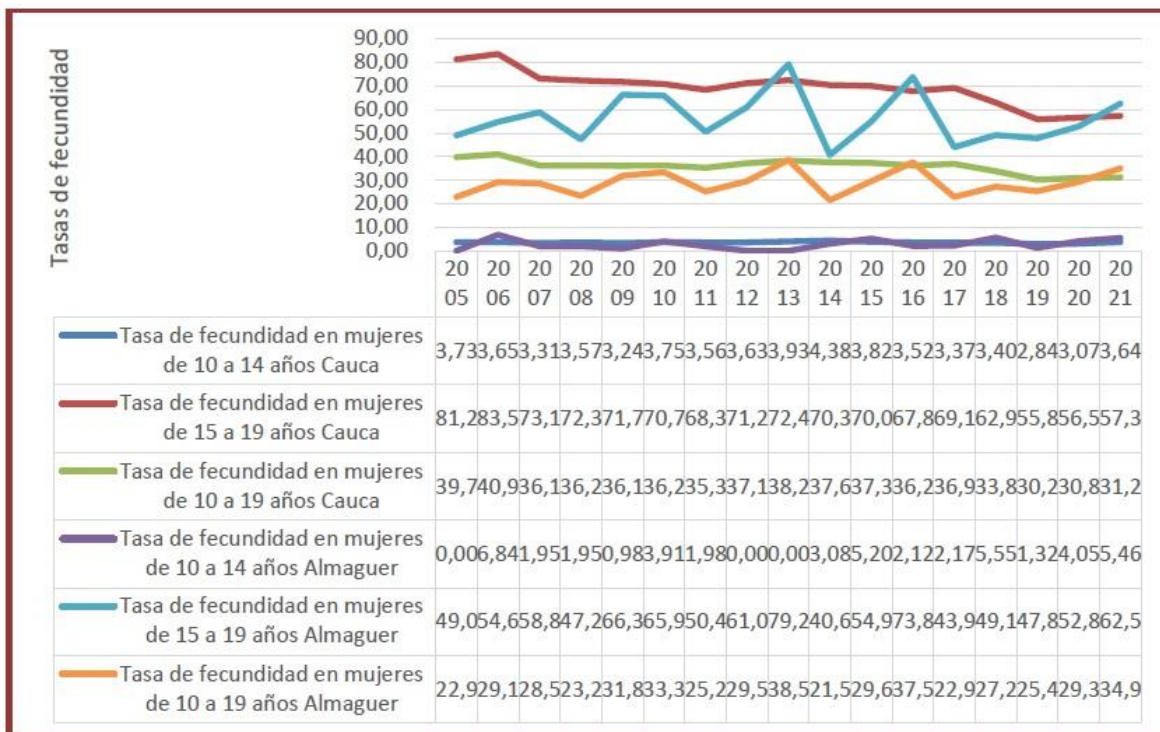
Fuente: Asis Almaguer Cauca. 2023.

Tasas específicas de fecundidad

TASAS ESPECIFICAS DE FECUNDIDAD ENTRE 10 Y 14 AÑOS: En relación a las tasas específicas de fecundidad en mujeres entre 10 y 14 años, el municipio de Almaguer presenta un comportamiento oscilante al igual que el departamento, donde se evidencia que supero su tasa en los años 2006, 2015 y 2018 con unas tasas de 6,84; 5,20; 5,55 respectivamente. En el año 2021 presento una disminución significativa respecto al año inmediatamente anterior con una tasa de 5,46.

TASAS ESPECIFICAS DE FECUNDIDAD ENTRE 15 Y 19 AÑOS: La tasa de fecundidad específica en mujeres de 15 y 19 años presenta un comportamiento fluctuante, alcanzando dos picos importantes en los años 2013 y 2016 con una tasa de 79,23 y 73,83 respectivamente y superando la tasa del Departamento del Cauca. Se evidencia una tendencia ascendente entre el año 2017 y 2021 este último con una tasa de 62,5.

TASAS ESPECIFICAS DE FECUNDIDAD ENTRE 10 A 19 AÑOS: La tasa de fecundidad específica en mujeres de 10 a 19 años presenta un comportamiento fluctuante, pasando de una tasa de 22,93 en el año 2005 a una tasa de 34,94 en el año 2021. En relación al departamento, el Municipio de Almaguer se mantuvo por debajo de las tasas del departamento, exceptuando los años 2013, 2016 y 2021 donde se presentaron dos picos con unas tasas de 38,56; 37,53 y 34,94 respectivamente.



Fuente: Asis Almaguer Cauca. 2023.

La Tasa de Mortalidad Infantil, en el Municipio de Almaguer tiene una tasa de 14,42 por encima de la tasa de mortalidad del Departamento que se encuentra en 10,75. Presentando una tendencia fluctuante y evidenciando un aumento respecto al año inmediatamente anterior.

La tasa de Mortalidad en la niñez, en el Municipio de Almaguer tiene una tasa de 19,23 por encima de la tasa de mortalidad del Departamento con una diferencia significativa, se encuentra en 13,65. Presentando un comportamiento fluctuante, aunque disminuyó su tasa con respecto al año inmediatamente anterior significativamente.

En relación con La tasa de mortalidad por IRA en menores de 5 años, La tasa de mortalidad por EDA en menores de 5 años, La tasa de mortalidad por desnutrición en menores de 5 años, en el Municipio de Almaguer se encuentran en 0. La tasa de Mortalidad por IRA no presenta reporte desde el año 2016, La tasa de mortalidad por EDA no registra datos en los últimos dos años del periodo de estudio, La tasa de mortalidad por desnutrición, durante el periodo evaluado ha permanecido en una tasa de 0.

Semaforización y tendencia de la mortalidad materno – infantil y niñez, municipio, 2005 – 2021



Causa de muerte	CAUCA	ALMAGUER	Comportamiento																		
			2006	2007	2008	2009	2010	2011	2012	2013	2014	2015	2016	2017	2018	2019	2020	2021			
Razón de mortalidad materna	32,75	0,00	↘	↗	↘	-	↗	↗	↘	↘	-	-	-	-	-	↗	↘	-			
Tasa de mortalidad neonatal	6,88	14,42	↘	↗	↘	↗	↘	↘	↗	↘	↘	↗	↘	↘	↗	↘	↗	↗			
Tasa de mortalidad infantil	10,75	14,42	↘	↗	↘	↗	↘	↘	↗	↘	↘	↗	↘	↘	↗	↘	↗	↗			
Tasa de mortalidad en la niñez	13,65	19,23	↘	↗	↘	↗	↘	↘	↗	↘	↘	↗	↘	↘	↗	↘	↗	↘			
Tasa de mortalidad por IRA en menores de cinco años	7,64	0,00	↘	↘	-	-	-	↗	↘	-	-	↗	↘	-	-	-	-	-			
Tasa de mortalidad por EDA en menores de cinco años	3,39	0,00	↘	-	↗	↘	-	-	-	-	-	↗	↘	↘	↗	↘	-	-			
Tasa de mortalidad por desnutrición en menores de cinco años	5,09	0,00	-	-	-	-	-	-	-	-	-	-	-	-	-	-	-	-			

Fuente: Asis Almaguer Cauca. 2023.


Tasa de mortalidad por desnutrición en menores de cinco años

Durante el periodo 2005 – 2021, el municipio de Almaguer ha mantenido una estabilidad a cero muertes por desnutrición en menores de 5 años.



Fuente: Asis Almaguer Cauca. 2023.

Según el estudio de las grandes causas en el Municipio de Almaguer la principal causa de morbilidad son las enfermedades no transmisibles durante el periodo 2009 -2022 con un

 REPUBLICA DE COLOMBIA DEPARTAMENTO DEL CAUCA MUNICIPIO DE ALMAGUER NIT. 891502664-8	SECRETARIA DE PLANEACIÓN	Versión: 02
		Fecha: 28/11/2023
	PLAN DE DESARROLLO TERRITORIAL	Página 46 de 291

total de 214.298 atenciones. Le siguen en orden de importancia las condiciones transmisibles y nutricionales con un total de 83.837 atenciones durante el periodo analizado, siendo estas a lo largo de la historia las causas más representativas.

GRAN CAUSA DE MORBILIDAD	TOTAL 2009-2022
Enfermedades no transmisibles	214298
Condiciones transmisibles y nutricionales	83837
Signos y síntomas mal definidos	50056
Lesiones	19764
Condiciones maternas perinatales	7996

Fuente: Asis Almaguer Cauca. 2023.

Enfermedades no transmisibles


Las enfermedades cardiovasculares representan la mayor causa de morbilidad con un total de 40.206 atenciones durante el periodo evaluado. En el año 2022 se realizaron un total de 3.013 consultas en los hombres al contrario de las mujeres con un total de 4.586, superando a los hombres con una diferencia significativa. Este último registro la posiciona este año en la primera causa ya que los dos años anteriores se ha encontrado en tercer lugar. Siguen en orden de importancia Las Enfermedades genitourinarias con un total de 37.315 consultas durante el periodo auditado.

SUBCAUSA	TOTAL 2009-2022
Enfermedades no transmisibles	
Enfermedades cardiovasculares	40206
Enfermedades genitourinarias	37315
Condiciones orales	32864
Enfermedades musculo-esqueléticas	25084
Enfermedades digestivas	16576
Enfermedades de los órganos de los sentidos	12858
Enfermedades de la piel	12631
Condiciones neuropsiquiátricas	10782
Desordenes endocrinos	9706
Enfermedades respiratorias	6478
Diabetes mellitus	3433
Neoplasias malignas	3162
Otras neoplasias	1866
Anomalías congénitas	1337

Fuente: Asis Almaguer Cauca. 2023.

Morbilidad Salud Mental

Para estimar las principales causas de morbilidad atendida se va a utilizar la lista del estudio mundial de carga de la enfermedad agrupa los códigos CIE10 modificada por el MSPS, que

 REPUBLICA DE COLOMBIA DEPARTAMENTO DEL CAUCA MUNICIPIO DE ALMAGUER NIT. 891502664-8	SECRETARIA DE PLANEACIÓN	Versión: 02
		Fecha: 28/11/2023
	PLAN DE DESARROLLO TERRITORIAL	Página 47 de 291

permite analizar las siguientes categorías de causas: Trastornos mentales y del comportamiento, Trastornos mentales y del comportamiento debidos al uso de sustancias psicoactivas y Epilepsia.

Morbilidad atendida salud mental

De acuerdo a el número total de la morbilidad atendida en salud mental de toda la población del Municipio de Almaguer por ciclo vital entre el año 2009 al 2021 se puede describir lo siguiente:

Primera infancia (0 - 5años)

Las principales causas de morbilidad del Municipio para los años 2009 – 2021 son la epilepsia, la cuales tienen una tendencia fluctuante con un reporte para el periodo de 54,13% del total de consultas en 2009 y finalizando el año 2021 con 23,44%, que representa una disminución importante respecto al año anterior con una diferencia de 42,23 puntos porcentuales menos. Le siguen en orden de importancia Trastornos mentales y del comportamiento, con un reporte de 45,30% para el periodo y con el mayor pico de 76,56% para el año 2021

Infancia (6 - 11 años)

Las principales causas de morbilidad del Municipio para los años 2009 – 2021 son los trastornos mentales y del comportamiento, con un comportamiento fluctuante, registrando para el periodo el 90,59 de las consultas. Para el año 2021, representa el 100% de las consultas, lo que significa el mayor pico histórico. Le siguen en orden de importancia la epilepsia con una proporción para el periodo de 9,14% y para el año 2021 del 0,00%.

Adolescencia (12 -17 años).


Las principales causas de morbilidad del Municipio para los años 2009 - 2021 son los Trastornos mentales y del comportamiento que arrojan una tendencia fluctuante con 79,29% del total de consultas. En 2020 presenta un 25% de las mismas, lo que equivalen a un descenso significativo de 70 puntos porcentuales con respecto al año inmediatamente anterior. En segundo lugar, aparece la epilepsia con el 18,05% de las atenciones del periodo y el 75,00% de las mismas para el 2021, lo que lo convierte en el pico histórico más alto.

Juventud (18 - 28 años).

Las principales causas de morbilidad del Municipio para los años 2009 – 2021 son los Trastornos mentales y del comportamiento, los cuales presentan una proporción de 65,05% y tiene una tendencia fluctuante, pasando de 45,45% del total de consultas en 2009 a 91,86% del total de consultas en el año 2021, lo que lo convierte en el pico histórico más alto. En segundo lugar, aparece la epilepsia con el 32,59% de las atenciones del periodo y el 6,98 % de las mismas para el 2021.

Adultez (29 - 59 años)

Las principales causas de morbilidad del Municipio para los años 2009 – 2021 son la epilepsia, presentando un comportamiento fluctuante durante el periodo y con proporción

 REPUBLICA DE COLOMBIA DEPARTAMENTO DEL CAUCA MUNICIPIO DE ALMAGUER NIT. 891502664-8	SECRETARIA DE PLANEACIÓN	Versión: 02
		Fecha: 28/11/2023
	PLAN DE DESARROLLO TERRITORIAL	Página 48 de 291

de 52,31%. En este periodo se evidencia ya una tendencia de cifras similares con epilepsia. En 2021 presenta un 71,04 del total, lo que equivale a 5 puntos porcentuales más con respecto al año anterior. En segundo lugar, aparece la epilepsia con el 44,80% de las atenciones del periodo y el 12,02% de las mismas para el 2021, esta última cifra muy inferior a la del 2020.

Vejez (60 años y más)


Las principales causas de morbilidad del Municipio para los años 2009 – 2021 son los Trastornos mentales y del comportamiento los cuales presentaron una proporción con tendencia fluctuante. Para el periodo se presentó una proporción de 60,51%, pasando de 92,86% del total de consultas en 2009 a 82,35% del total de consultas en el año 2021, siendo éste el segundo pico más alto histórico y por encima del año anterior en 6 puntos porcentuales. mostrando un ascenso poco significativo respecto al año inmediatamente anterior con una diferencia de 8,02 puntos porcentuales. En segundo lugar, aparece la epilepsia con el 38,61% de las atenciones del periodo y el 17,65% de las mismas para el 2021.

En conclusión, las principales causas de morbilidad en salud mental en el municipio de Almaguer en el periodo 2009 – 2021 son los Trastornos mentales y del comportamiento y las epilepsias para todos los grupos de edad. Con lo cual se determina la necesidad de fortalecer acciones de prevención y promoción de la salud mental de la población Almaguereña en los diferentes ciclos de vida.

Morbilidad eventos alto costo

Para el periodo 2009-2022 en el municipio de Almaguer la Prevalencia en Diagnosticados de la enfermedad renal crónica en fase cinco con necesidad de terapia de restitución o reemplazo renal; presenta una tasa de 27,18 ubicándose por debajo del Departamento que presenta una tasa de 57,48. La Tasa de incidencia de VIH notificada presenta una tasa de 12,00 para el Municipio de Almaguer; según semaforización en riesgo medio comparada con la tasa Departamental con 14,71.

Prioridades identificadas en la morbilidad atendida, Almaguer, 2023

 REPUBLICA DE COLOMBIA DEPARTAMENTO DEL CAUCA MUNICIPIO DE ALMAGUER NIT. 891502664-8	SECRETARIA DE PLANEACIÓN	Versión: 02
		Fecha: 28/11/2023
	PLAN DE DESARROLLO TERRITORIAL	Página 49 de 291


MORBILIDAD	PRIORIDAD	ALMAGUER	CAUCA	TENDENCIA 2009 A 2022	GRUPOS DE RIESGO (MIAS)
General por grandes causas	Enfermedades no transmisibles	214298		Oscilante	001
	Condiciones transmisibles y nutricionales	83837		Oscilante	009
	Signos y síntomas mal definidos	50056		Oscilante	009
Específica por subcausas o subgrupos	1. Enfermedades no transmisibles:				001
	Enfermedades cardiovasculares	40206		Oscilante	001
	Enfermedades genitourinarias	37315		Oscilante	001
	2. Condiciones transmisibles y nutricionales				009
	Las infecciones respiratorias	43264		Oscilante	009
	las enfermedades infecciosas y parasitarias	38335		Oscilante	009
	3. Signos y síntomas mal definidos	50056		Oscilante	009
Alto Costo	Tasa de incidencia de VIH notificada	12,00	14,71	Oscilante	001
Precursores	Prevalencia de Diabetes Mellitus	0,33	2,03	Oscilante	001
	Prevalencia de Hipertensión Arterial	2,11	1,51	Oscilante	001
Eventos de Notificación Obligatoria	Agresiones por animales potencialmente transmisores de rabia	24		Estable	009
	VCM, VIF, VSX	20		Ascendente	009
	Intento de suicidio	7		Descendente	010
Discapacidad	El movimiento del cuerpo, manos, brazos, piernas	42,42	49,63	Estable	016
	El sistema nervioso	39,20	47,38	Estable	016
	Los oídos	26,80	20,89	Ascendente	016

Fuente: Asis Almaguer Cauca. 2023.

La combinación de medidas centradas en la salud mental, la nutrición, la prevención de enfermedades transmisibles y la promoción de estilos de vida saludables demuestra un compromiso integral para mejorar la calidad de vida en el Municipio de Almaguer. La continuidad y adaptabilidad de estas estrategias serán clave para lograr un impacto duradero en la morbilidad de la comunidad.

La identificación de las enfermedades no transmisibles como la principal causa de morbilidad en el año 2023 destaca la importancia de abordar factores de riesgo y promover prácticas saludables en la comunidad, a través de los diferentes espacios tales como el Plan de Intervenciones Colectivas PIC, diferentes programas y proyectos interinstitucionales que permitan impactar este indicador.


La atención centrada en las enfermedades no transmisibles no solo busca tratar las condiciones existentes, sino también prevenir su aparición mediante la promoción de estilos de vida saludables y la gestión eficaz de los factores de riesgo. La colaboración activa entre

 REPUBLICA DE COLOMBIA DEPARTAMENTO DEL CAUCA MUNICIPIO DE ALMAGUER NIT. 891502664-8	SECRETARIA DE PLANEACIÓN	Versión: 02
		Fecha: 28/11/2023
	PLAN DE DESARROLLO TERRITORIAL	Página 50 de 291

la comunidad, las autoridades locales y los profesionales de la salud es esencial para lograr resultados sostenibles.

El hecho de que los trastornos mentales y de comportamiento sean identificados como la principal causa de morbilidad en casi todos los grupos de edad en el Municipio de Almaguer señala la necesidad de abordar de manera integral la salud mental en la comunidad.

El abordaje de los trastornos mentales requiere un enfoque que incluya la prevención, la intervención temprana y el apoyo a largo plazo. La colaboración entre sectores y la participación activa de la comunidad son esenciales para lograr resultados positivos en la salud mental de la población.



Fuente: https://tangara.gov.co/consulta_componentes_municipios_perfiles/index.php?varglo_oidMunicipio=AL&origen=2


El Municipio de Almaguer cuenta con 4 EAPB, con un total de 15.324; siendo AIC la EPS más representativa en el Municipio de Almaguer. Distribuidas así:

EAPB	AFILIADOS
AIC	6.747
ASMET	5.600
NUEVA EPS	2.976
SOS	1
TOTAL	15.324

Fuente: Asis Almaguer Cauca. 2023.

El Municipio cuenta con una red primaria en salud representada por la ESE SUR ORIENTE – Punto de atención Almaguer. La E.S.E. Suroriente cuenta con tres puntos de atención ubicados en Caquiona, Herradura y Cabecera Municipal, donde se prestan los servicios de laboratorio clínico, farmacéutico, toma de citologías, y vacunación; se resalta que a pesar de la dispersión geográfica el municipio ha avanzado de manera importante en la implementación de la Atención Primaria en Salud en tanto que garantiza en los tres centros de salud de la zona rural infraestructura y recurso humano básico para la atención a los habitantes, quienes de manera mensual realizan brigadas de salud a las zonas rurales de cada corregimiento.

Capacidad instalada ESE SURORIENTE, Municipio de Almaguer Cauca, 2022

 REPUBLICA DE COLOMBIA DEPARTAMENTO DEL CAUCA MUNICIPIO DE ALMAGUER NIT. 891502664-8	SECRETARIA DE PLANEACIÓN	Versión: 02
		Fecha: 28/11/2023
	PLAN DE DESARROLLO TERRITORIAL	Página 51 de 291

Indicador	2015	2016	2017	2018	2019	2020	2021	2022
Razón de ambulancias básicas por 1.000 habitantes	0,05	0,05	0,14	0,14	0,19	0,17	0,65	0,16
Razón de ambulancias medicalizadas por 1.000 habitantes	0,00	0,00	0,00	0,00	0,00	0,00	0,00	0,00
Razón de ambulancias por 1.000 habitantes	0,05	0,05	0,14	0,14	0,19	0,17	0,65	0,16
Razón de camas de adulto por 1.000 habitantes	0,09	0,09	0,09	0,09	0,09	0,11	0,11	0,11
Razón de camas de cuidado intensivo por 1.000 habitantes	0,00	0,00	0,00	0,00	0,00	0,00	0,00	0,00
Razón de camas de cuidado intermedio por 1.000 habitantes	0,00	0,00	0,00	0,00	0,00	0,00	0,00	0,00
Razón de camas por 1.000 habitantes	0,19	0,19	0,19	0,19	0,19	0,22	0,16	0,16

Fuente: Asis Almaguer Cauca. 2023.

La situación respecto a las Instituciones Prestadoras de Salud, permite evidenciar que, aunque cuentan con algunos servicios habilitados en consulta externa, apoyo y diagnóstico, internación, detección temprana, y de urgencias; es limitada e ineficiente respecto a la eficiencia de estos servicios y frente a otros servicios como el de salud mental, buena nutricional en la población general, campañas de salud pública, entre otros.

El Municipio cuenta con una red primaria en salud representada por la ESE SUR ORIENTE – Punto de atención Almaguer. La E.S.E. Suroriente cuenta con tres puntos de atención ubicados en Caquiona, Herradura y Cabecera Municipal, donde se prestan los servicios de laboratorio clínico, farmacéutico, toma de citologías, y vacunación; se resalta que a pesar de la dispersión geográfica el municipio ha avanzado de manera importante en la implementación de la Atención Primaria en Salud en tanto que garantiza en los tres centros de salud de la zona rural infraestructura y recurso humano básico para la atención a los habitantes, quienes de manera mensual realizan brigadas de salud a las zonas rurales de cada corregimiento.



REPUBLICA DE COLOMBIA
DEPARTAMENTO DEL
CAUCA
MUNICIPIO DE ALMAGUER
NIT. 891502664-8

SECRETARIA DE PLANEACIÓN

PLAN DE DESARROLLO
TERRITORIAL


Versión: 02

Fecha:
28/11/2023

Página 52 de 291

Grupo Servicio	Indicador	2015	2016	2017	2018	2019	2020	2021	2022
APOYO DIAGNOSTICO Y COMPLEMENTACION TERAPEUTICA	Número de IPS habilitadas con el servicio de esterilización	3	3	3	3	3	3	3	3
	Número de IPS habilitadas con el servicio de fisioterapia			1	1	1	1	1	1
	Número de IPS habilitadas con el servicio de fonología y/o terapia del lenguaje			1	1	1	1	1	1
	Número de IPS habilitadas con el servicio de laboratorio clínico	1	1	1	1	1	1	1	1
	Número de IPS habilitadas con el servicio de radiología e imágenes diagnósticas	1	1	1	1	1	1	1	1
	Número de IPS habilitadas con el servicio de servicio farmacéutico	2	2	2	2	2	2	2	2
CONSULTA EXTERNA	Número de IPS habilitadas con el servicio de tamización de cáncer de cuello uterino	2	2	2	2	2	2	2	2
	Número de IPS habilitadas con el servicio de toma de muestras citologías cervico-uterinas	3	3	3	3	3	3	3	3
	Número de IPS habilitadas con el servicio de toma de muestras de laboratorio clínico	2	2	2	2	2	2	2	2
	Número de IPS habilitadas con el servicio de toma e interpretación de radiografías odontológicas	1	1	1	1	1	1	1	1
	Número de IPS habilitadas con el servicio de consulta prioritaria	1	1	1	1	1	1	1	1
	Número de IPS habilitadas con el servicio de enfermería	3	3	3	3	4	4	4	4
	Número de IPS habilitadas con el servicio de medicina general	3	3	3	3	4	4	4	4
	Número de IPS habilitadas con el servicio de odontología general	3	3	3	3	4	4	4	4
	Número de IPS habilitadas con el servicio de psicología			1	1	1	1	1	1
	Número de IPS habilitadas con el servicio de general adultos	1	1	1	1	1	1	1	1
	Número de IPS habilitadas con el servicio de general pediátrica	1	1	1	1	1	1	1	1
	Número de IPS habilitadas con el servicio de general ginecología	2	2	2	2	2	2	2	2
PROTECCION ESPECIFICA Y DETECCION TEMPRANA	Número de IPS habilitadas con el servicio de proceso esterilización	3	3		3	3	3	3	3
	Número de IPS habilitadas con el servicio de atención preventiva salud oral higiene oral	3	3	3	3	3	3	3	3
	Número de IPS habilitadas con el servicio de detección temprana - alteraciones de la agudeza visual	3	3	3	3	3	3	3	3
	Número de IPS habilitadas con el servicio de detección temprana - alteraciones del crecimiento y desarrollo (menor a 10 años)	3	3	3	3	3	3	3	3
	Número de IPS habilitadas con el servicio de detección temprana - alteraciones del desarrollo del joven (de 10 a 29 años)	3	3	3	3	3	3	3	3
	Número de IPS habilitadas con el servicio de detección temprana - alteraciones del embarazo	3	3	3	3	3	3	3	3
URGENCIAS	Número de IPS habilitadas con el servicio de detección temprana - cáncer de cuello uterino	3	3	3	3	3	3	3	3
	Número de IPS habilitadas con el servicio de planificación familiar	3	3	3	3	3	3	3	3
	Número de IPS habilitadas con el servicio de promoción en salud	3	3	3	3	3	3	3	3
	Número de IPS habilitadas con el servicio de protección específica - atención al recién nacido	3	3	3	3	3	3	3	3
	Número de IPS habilitadas con el servicio de protección específica - atención del parto	3	3	3	3	3	3	3	3
	Número de IPS habilitadas con el servicio de protección específica - atención en planificación familiar hombres y mujeres	3	3	3	3	3	3	3	3
	Número de IPS habilitadas con el servicio de protección específica - atención preventiva en salud bucal	2	2	2	2	3	3	3	3
	Número de IPS habilitadas con el servicio de protección específica - vacunación	3	3	3	3	3	3	3	3
	Número de IPS habilitadas con el servicio de vacunación	3	3	3	3	3	3	3	3
	Número de IPS habilitadas con el servicio de transporte asistencial básico	1	1	1	1	1	1	1	1
	Número de IPS habilitadas con el servicio de urgencias	3	3	3	3	3	3	3	3


2.2.1. Problemática identificada

 REPUBLICA DE COLOMBIA DEPARTAMENTO DEL CAUCA MUNICIPIO DE ALMAGUER NIT. 891502664-8	SECRETARIA DE PLANEACIÓN	Versión: 02
		Fecha: 28/11/2023
	PLAN DE DESARROLLO TERRITORIAL	Página 53 de 291

De acuerdo al sentir de la comunidad Almaguereña y con base en lo manifestado en los diálogos participativos y el análisis de información relacionada, se identificó una problemática, relacionada con el sector, dada así: “Altos niveles de morbilidad y mortalidad a nivel local”, lo que se atribuye a causas como las deficiencias en la dotación hospitalaria, incumplimiento de estándares y normatividad vigente ligada a la atención en salud, Deficiente atención en salud (sexual y reproductiva, mental, ambiental, biológico, enfermedades transmisibles y no transmisibles, entre otros), Implementación deficiente de estrategia de promoción en salud y Desconocimiento de los ciudadanos en procedimientos y trámites institucionales del sector salud, entre otras. Lo que genera además de insatisfacción ciudadana, demoras o atención tardía, remisiones a otros niveles de atención, deterioro en la salud de los pacientes y desgaste administrativo, entre otros.

SECTOR	SALUD Y PROTECCIÓN SOCIAL	
TEMÁTICA	Aseguramiento y prestación integral de servicios de salud Inspección vigilancia y control	
CAUSAS	PROBLEMÁTICA	EFFECTOS
Baja disponibilidad de ambulancias para el transporte de pacientes	Altos niveles de morbilidad y mortalidad a nivel local	Atención tardía en salud
Deficiencias en la dotación del hospital local		Incremento de las remisiones a otros niveles de complejidad
Incumplimiento de los estándares y normatividad vigente		Incremento de sanciones o medidas judiciales
Deficiente atención en salud (sexual y reproductiva, mental, ambiental, biológico, enfermedades transmisibles y no transmisibles, entre otros)		Deterioro de las condiciones de salud
Implementación deficiente de estrategia de promoción en salud		Incremento de los hábitos de vida no saludables
Desconocimiento de los ciudadanos en procedimientos y trámites institucionales del sector salud		Desgaste administrativo y retrasos en la atención en salud


2.3. Deporte

 REPUBLICA DE COLOMBIA DEPARTAMENTO DEL CAUCA MUNICIPIO DE ALMAGUER NIT. 891502664-8	SECRETARIA DE PLANEACIÓN	Versión: 02
		Fecha: 28/11/2023
	PLAN DE DESARROLLO TERRITORIAL	Página 54 de 291

En relación al deporte a nivel local se tiene que en promedio en los últimos años se han fortalecido tres (3) escuelas de formación deportiva en fútbol, con una población total de 150 niños, niñas, adolescentes y jóvenes, a razón de 50 personas por escuela. Situación que evidencia que efectivamente existe una amplia población por involucrar en esos procesos, que seguramente serán un pilar fundamental para fortalecer el tejido social y humano a nivel local.

En relación a la infraestructura deportiva y con base en la información oficial disponible, se tiene lo siguiente:

LUGAR	CAMPOS DE FUTBOL	EQUIPAMENTO	ESTADO	CAMPOS DEPORTIVOS	EQUIPAMENTO
Cabecera municipal	1	400 m2 de gradería cubierta, cuatro torres de energía, dos porterías.	Regular	8	Tres coliseos cubiertos, cinco campos normales, cuatro tienen unidades múltiples metálicas para micro fútbol y baloncesto
Moras		Placa Losa deportiva 15x28	Regular	1	
Juan Ruiz	1	Placa Losa deportiva 15x28	mala	1	Placa deportiva, para micro fútbol y baloncesto
San Miguel	1	Placa Losa deportiva 15x28	Regular	1	Placa deportiva, para micro fútbol y baloncesto
Motilones	1	Placa Losa deportiva 15x28	Regular	1	Placa deportiva, para micro fútbol y baloncesto
Arrayanes	1	Placa Losa deportiva 15x28	Regular	1	Cancha cubierta, para micro fútbol y baloncesto.
Ordoñez	1	Placa Losa deportiva 15x28	Bueno	1	Cancha cubierta, para micro fútbol y baloncesto.
Casa Blanca	2	Placa Losa deportiva 15x28	Bueno	2	Placa deportiva, para micro fútbol y baloncesto
Gonzalo	1	Placa Losa deportiva 15x28	Malo	1	Placa deportiva, para micro fútbol y baloncesto
Achiral	1	Placa Losa deportiva 15x28	Regular	1	Cancha cubierta, para micro fútbol y baloncesto.
Planada	1	Placa Losa deportiva 15x28	Regular	1	Placa deportiva, para micro fútbol y baloncesto
Buena vista	1	Placa Losa deportiva 15x28	Regular	1	Placa deportiva, para micro fútbol y baloncesto
chorrillos	1	Placa Losa deportiva 15x28	Regular	1	Cancha cubierta, para micro fútbol y baloncesto.
cortaderas	1	Placa Losa deportiva 15x28	Regular	1	Placa deportiva, para micro fútbol y baloncesto
Cabecera Herradura	1	Placa Losa deportiva 15x28	Bueno	2	Una unidad múltiple para micro fútbol y baloncesto.
				1	Centro convergencia periodo 2016-2019
Pitayas	1	Placa Losa deportiva de 15x28 con cubierta	Bueno	1	Una unidad múltiple para micro fútbol y baloncesto.
Garbanzal	2	Placa Losa deportiva 15x28	Bueno	2	Cancha cubierta, para micro fútbol y baloncesto.
Higuerillos	1	Placa Losa deportiva 15x28	Malo	1	Placa deportiva, para micro fútbol y baloncesto
El Puente	1	Placa Losa deportiva 15x28		1	Placa deportiva, para micro fútbol y baloncesto
La meza	1	Placa Losa deportiva 15x28		1	Placa deportiva, para micro fútbol y baloncesto
Chilco	1	Placa Losa deportiva de		1	Cancha cubierta, para


 <p>REPUBLICA DE COLOMBIA DEPARTAMENTO DEL CAUCA MUNICIPIO DE ALMAGUER NIT. 891502664-8</p>	SECRETARIA DE PLANEACIÓN			Versión: 02	
				Fecha: 28/11/2023	
	PLAN DE DESARROLLO TERRITORIAL			Página 55 de 291	

		15x28 con cubierta			microfútbol y baloncesto.
Cabecera El Tablón	1	Dos porterías metálicas	Malo	2	Una unidad múltiple para micro fútbol y baloncesto
				1	Construcción polideportivo cubierto periodo 2016-2019 Regalías
Tambo	1	Placa Losa deportiva de 15x28 con cubierta		1	Placa deportiva, para microfútbol y baloncesto
primavera	1	Placa Losa deportiva de 15x28 con cubierta		1	Placa deportiva, para microfútbol y baloncesto
Cabecera LLacuanas	2	Cancha nueva del periodo 2012-2015	Bueno	2	Una unidad múltiple para micro fútbol y baloncesto.
				1	Polifuncional periodo 2016-2019 Gobernación del Cauca
La resina	1	Placa Losa deportiva de 15x28 con cubierta	Malo	1	Placa deportiva, para microfútbol y baloncesto
Loma larga baja	1	Placa Losa deportiva de 15x28 con cubierta	Malo	1	Placa deportiva, para microfútbol y baloncesto
La yunga	1	Placa Losa deportiva de 15x28 con cubierta	Bueno	1	Placa deportiva, para microfútbol y baloncesto
Altillo	1	Placa Losa deportiva de 15x28 con cubierta	Bueno	1	Placa deportiva, para microfútbol y baloncesto
Llacuanas baja	1	Placa Losa deportiva de 15x28 con cubierta	Bueno	1	Cancha cubierta, para microfútbol y baloncesto.
Caquiona	1	Dos porterías metálicas		1	Una unidad múltiple para micro fútbol y baloncesto.
Estrellas	1	Dos porterías metálicas	malo	1	Losa cancha múltiple periodo 2016-2019
Gabrielas	1	Cancha nueva del periodo 2012-2015	Bueno	1	Un tablero para baloncesto
Rosa pamba	1		Bueno	1	Dos tableros para baloncesto
				1	Construcción cubierta polideportivo periodo 2016-2019
El Silencio	1	Placa deportiva	Bueno	1	Placa deportiva, para microfútbol y baloncesto

“Por su parte el corregimiento de Saují y las veredas el Pindio, cabecera La Honda presentan una unidad múltiple para microfútbol y baloncesto en mal estado; en estado regular de unidad para microfútbol y baloncesto se encuentran las veredas: Quebradillas, Balconcruz, Cerro Largo, El Jordan, Palizada Centro, Tarabita, El Rodeo, Ruiz, Juan Ruiz, San Miguel, Arrayanes, Casa Blanca, Pitayas, el chilco, Nacaderos, Llacuanas bajo, El Tambo, Altillo, Loma Larga, la Recina”⁸.

2.3.1. Problemática identificada

⁸ Tomado de Plan de desarrollo Almaguer Cauca 2020 – 2023

 REPUBLICA DE COLOMBIA DEPARTAMENTO DEL CAUCA MUNICIPIO DE ALMAGUER NIT. 891502664-8	SECRETARIA DE PLANEACIÓN	Versión: 02
		Fecha: 28/11/2023
	PLAN DE DESARROLLO TERRITORIAL	Página 56 de 291

De acuerdo al sentir de la comunidad Almaguereña y con base en lo manifestado en los diálogos participativos y el análisis de información relacionada, se identificó una problemática, relacionada con el sector, dada así: “Bajos niveles de buen uso del tiempo libre a través de la actividad física, deportiva y recreativa”, evidenciando déficit en estrategias de promoción y apoyo a la actividad física, la recreación y el deporte, así como la baja oferta de eventos deportivos y recreativos, además de la deficiente infraestructura deportiva. Todo esto genera el incremento de aspectos negativos para la salud de las personas y el tejido social.


SECTOR	DEPORTE Y RECREACIÓN	
TEMÁTICA	Fomento a la recreación, la actividad física y el deporte	
CAUSAS	PROBLEMÁTICA	EFFECTOS
Deficientes estrategias de apoyo a la actividad física, la recreación y el deporte	Bajos niveles de buen uso del tiempo libre a través de la actividad física, deportiva y recreativa	Incremento del sedentarismo
Baja oferta de eventos deportivos y recreativos comunitarios		Incremento del consumo de sustancias psicoactivas y demás relacionadas
Deficientes estrategias de promoción de la actividad física, la recreación y el deporte		Deterioro de las condiciones de salud
Deficiente infraestructura deportiva		Deterioro del tejido social

2.4. Cultura








“El Municipio de Almaguer posee unos sitios proclamados Patrimonio Artístico y Cultural de La Nación (Resolución Número 00013 de 1.986 COLCULTURA), entre ellos están La Iglesia de San Francisco, La Normal Nacional Santa Clara de Almaguer, 2 viviendas tradicionales, Iglesia de Caquiona, Iglesia de La Herradura y Parque Central, aunque pasados los años, han venido siendo intervenidas. Se destacan también los eventos de identidad cultural como son las Fiestas del Sagrado Corazón, fiesta de la Virgen De Los Milagros, fiesta de navidad, fiesta virgen de Caquiona y Alumbranza, Semana Santa, además de la celebración del día del Campesino que hace parte de la cultura Almaguereña.

Igualmente, el municipio cuenta con una diversidad musical importante, entre los más destacados están: 11 chirimías, 18 grupos variados, 15 solistas, y un trio, además de algunos grupos de artesanos alrededor de la música” 9.

9 Tomado de Plan de desarrollo Almaguer Cauca 2020 – 2023.

 REPUBLICA DE COLOMBIA DEPARTAMENTO DEL CAUCA MUNICIPIO DE ALMAGUER NIT. 891502664-8	SECRETARIA DE PLANEACIÓN	Versión: 02
		Fecha: 28/11/2023
	PLAN DE DESARROLLO TERRITORIAL	Página 57 de 291

Adicionalmente a lo expuesto, según el Ministerio de Cultura (fuente citada por Terridata en la ficha territorial), se tiene que el municipio de Almaguer Cauca con cifras de la vigencia 2022, tiene 5 infraestructuras de uso cultural, 1 biblioteca itinerante implementada, un Consejo de cultura con 13 integrantes, creado mediante acto administrativo que no opera en la realidad (solamente está constituido), no se entregaron dotaciones para procesos artísticos y culturales. De igual manera se indica que once (11) incentivos, estímulos o proyectos culturales relacionados con el municipio de Almaguer Cauca, fueron entregados a través de convocatorias públicas, en este sentido, es importante indicar que esto no necesariamente fueron recursos asignados a través del municipio (Alcaldía Local), sino que los mismos pudieron ser asignados a otro tipo de organizaciones o personas jurídicas que se postularon de acuerdo a los términos de referencia definidos en su momento.


Variable	Valor
4  Infraestructuras de uso cultural (2022)	5
4  Bibliotecas Itinerantes implementadas (2022)	1
4  Dotaciones entregadas para procesos artísticos y culturales (2022)	0
4  Existencia del consejo de cultura mediante acto administrativo (2022)	Si
4  Operatividad del consejo de cultura (2022)	No opera
4  Número de integrantes del consejo según acto administrativo (2022)	13
4  Número de estímulos, incentivos y proyectos culturales apoyados a través de convocatorias públicas (2022)	11

Fuente: Terridata. 2024.

2.4.1. Problemática identificada

De acuerdo al sentir de la comunidad Almaguereña y con base en lo manifestado en los diálogos participativos y el análisis de información relacionada, se identificó una problemática, relacionada con el sector, dada así: "Pérdida de la identidad cultural", generando una insatisfacción generalizada, debido a que no se han desarrollado acciones permanentes en pro del rescate y posicionamiento de la riqueza cultural existente a nivel local. Lo que ha provocado que poco a poco las tradiciones y costumbres vayan desapareciendo y que los gestores culturales sientan por un lado el abandono estatal y por el otro el desinterés comunitario.

SECTOR TEMÁTICA CAUSAS	CULTURA	
	Promoción y acceso efectivo a procesos culturales y artísticos PROBLEMÁTICA	EFFECTOS

 REPUBLICA DE COLOMBIA DEPARTAMENTO DEL CAUCA MUNICIPIO DE ALMAGUER NIT. 891502664-8	SECRETARIA DE PLANEACIÓN	Versión: 02
		Fecha: 28/11/2023
	PLAN DE DESARROLLO TERRITORIAL	Página 58 de 291

Falta de formación de los gestores culturales		Bajo nivel de posicionamiento de los gestores culturales
Ausencia de estímulos financieros en el sector		Gestores culturales sin oportunidades de circulación dentro del sector cultural
Deficientes estrategias de promoción de actividades culturales	Pérdida de la identidad cultural	Baja participación comunitaria
Deficiente dotación de espacios culturales		Bajos niveles de aprendizaje cultural
Ausencia de programas de apoyo para estimular a creadores y gestores culturales		Ruptura de los procesos de transferencia de conocimiento cultural

2.5. Grupos vulnerables / Grupos poblacionales / Grupos étnicos

2.5.1. Grupos vulnerables:

Distribución registros SISBEN (2023)


En el Sisbén IV existen cuatro grupos¹⁰:

- Grupo A: pobreza extrema (población con menor capacidad de generación de ingresos)
- Grupo B: pobreza moderada (población con mayor capacidad de generar ingresos que los del grupo A)
- Grupo C: vulnerable (población en riesgo de caer en pobreza)
- Grupo D: población no pobre, no vulnerable.

Cada grupo está compuesto por subgrupos, identificados por una letra y un número que permiten clasificar más detalladamente a las personas:

- Grupo A: conformado por 5 subgrupos (desde A1 hasta A5)
 - Grupo B: conformado por 7 subgrupos (desde B1 hasta B7)
 - Grupo C: conformado por 18 subgrupos (desde C1 hasta C18)
 - Grupo D: conformado por 21 subgrupos (desde D1 hasta D21)
- De acuerdo a lo anterior, se tiene que para la vigencia 2023 el Municipio de Almaguer Cauca, cuenta con población en los cuatro (4) grupos definidos A, B, C y D, siendo el grupo A el que tiene la mayor proporción de la población con 12.115 personas, seguido del grupo

¹⁰ Tomado de https://www.sisben.gov.co/Paginas/conoce_el_sisben.html

 REPUBLICA DE COLOMBIA DEPARTAMENTO DEL CAUCA MUNICIPIO DE ALMAGUER NIT. 891502664-8	SECRETARIA DE PLANEACIÓN	Versión: 02
		Fecha: 28/11/2023
	PLAN DE DESARROLLO TERRITORIAL	Página 59 de 291

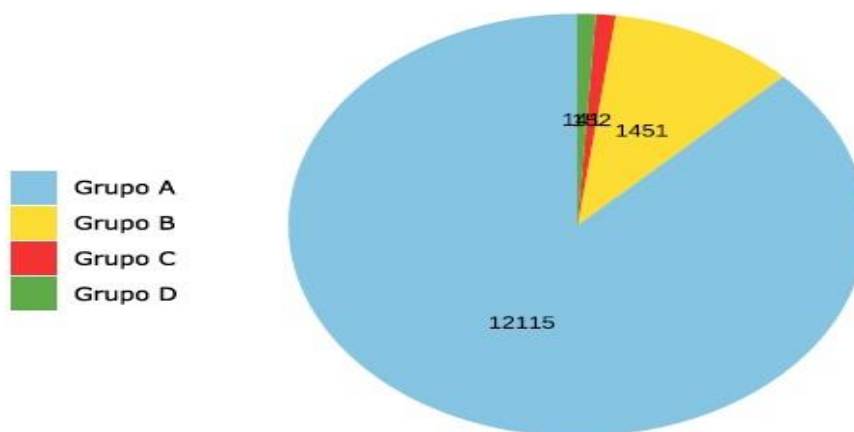
B con 1.451 personas, el grupo C con 512 personas y el grupo D con 114 personas. En síntesis, se puede inferir que la mayoría de la población Almaguereña se encuentra en condiciones de “pobreza extrema” o “pobreza moderada”.




Lo expuesto, puede verse en la siguiente gráfica:



Distribución de registros en SISBEN IV

Fuente: DNP (2023)



Registros en SISBEN IV, 2023	
 Fichas	4783
 Hogares	7016
 Personas	13859

Fuente: DNP


Fuente: Terridata.2024.

2.5.1.1. Problemática identificada

De acuerdo al sentir de la comunidad Almaguereña y con base en lo manifestado en los diálogos participativos y el análisis de información relacionada, se identificó una problemática, relacionada con los grupos vulnerables en términos generales, la cual se definió como “Atención integral deficiente para los habitantes más vulnerables”, donde se evidencian falencias en las estrategias de protección y cuidado, generando deterioro en la calidad de vida de las personas que se consideran vulnerables, bien sea por aspectos personales, de salud, de inclusión o estructurales del sistema institucional, entre otros.

SECTOR

INCLUSIÓN SOCIAL Y RECONCILIACIÓN


 REPUBLICA DE COLOMBIA DEPARTAMENTO DEL CAUCA MUNICIPIO DE ALMAGUER NIT. 891502664-8	SECRETARIA DE PLANEACIÓN	Versión: 02
		Fecha: 28/11/2023
	PLAN DE DESARROLLO TERRITORIAL	Página 60 de 291

TEMÁTICA	Inclusión social y productiva para la población en situación de vulnerabilidad	
CAUSAS	PROBLEMÁTICA	EFFECTOS
Deficientes estrategias de protección y cuidado	Atención integral deficiente para los habitantes más vulnerables	Deterioro en la calidad de vida

2.5.1.2. Víctimas

Según información oficial con corte a 31 de diciembre de 2023 de “La Unidad para la Atención y Reparación Integral a las Víctimas”, el municipio de Almaguer Cauca tiene como línea base o diagnóstico las siguientes cifras:

- 4.953 “víctimas ubicadas”, es decir, personas que han sufrido un daño, como consecuencia de infracciones al Derecho Internacional Humanitario o de violaciones graves y manifiestas a las normas internacionales de Derechos Humanos, ocurridas con ocasión del conflicto armado interno, incluidas en el Registro único de Víctimas y, de acuerdo con la última ubicación conocida, se encuentran en la entidad territorial” (Almaguer Cauca).
- 3.305 “Sujetos de atención”, es decir, “Víctimas que cumplen con los requisitos de Ley para acceder a las medidas de atención y reparación establecidas en la Ley”.
- No tiene registro de “víctimas retornadas del exterior”, es decir, víctimas que previamente se encontraban en el exterior y tomaron la decisión de regresar de manera permanente a Colombia y se encuentran en el departamento o municipio consultado” (Almaguer Cauca).

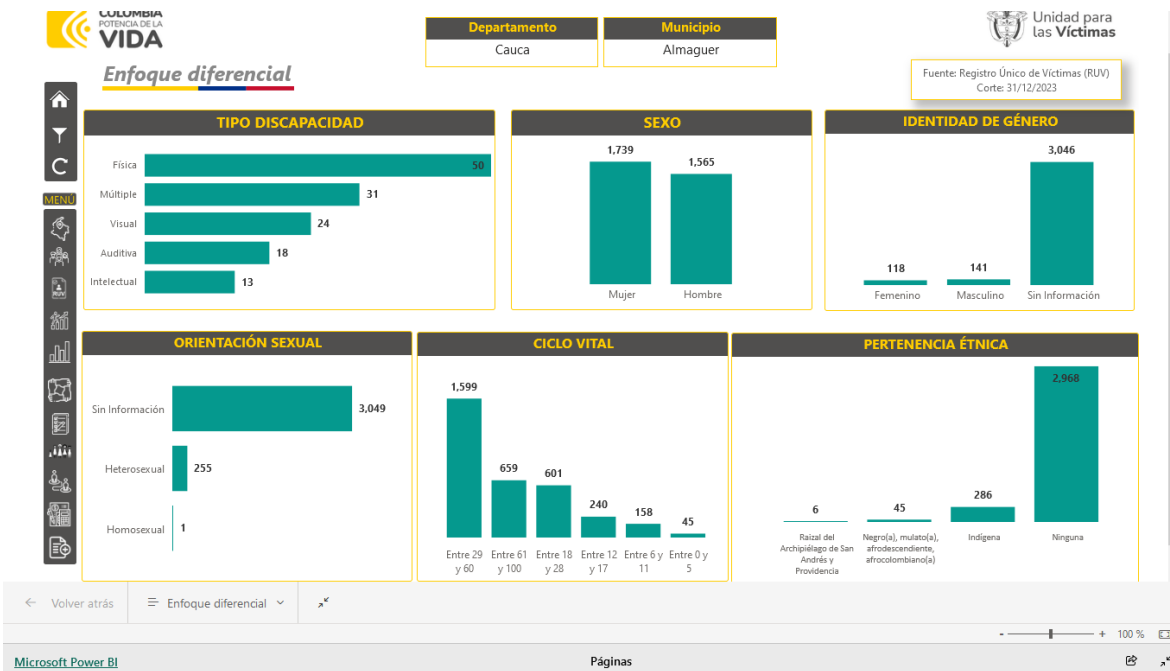
 REPUBLICA DE COLOMBIA DEPARTAMENTO DEL CAUCA MUNICIPIO DE ALMAGUER NIT. 891502664-8	SECRETARIA DE PLANEACIÓN	Versión: 02
		Fecha: 28/11/2023
	PLAN DE DESARROLLO TERRITORIAL	Página 61 de 291



Fuente. Unidad para la Atención y Reparación Integral a las Víctimas. 2023.

La clasificación de acuerdo al “**enfoque diferencial**” de las víctimas para el municipio de Almaguer Cauca, muestra lo siguiente:

- 106 víctimas con algún tipo de discapacidad (física, múltiple, visual, auditiva e intelectual).
- De acuerdo al sexo, se tiene que 1.739 víctimas son mujeres y 1.565 son hombres.
- De acuerdo a su orientación sexual, se tiene que 255 víctimas se reconocen como heterosexuales y 1 víctima se reconoce como homosexual.
- Según su ciclo vital, se tiene que 1.599 víctimas se clasifican entre los 29 y 60 años, 659 víctimas se ubican entre los 61 y 100 años, 601 víctimas se encuentran entre los 18 y 28 años, 240 víctimas están entre los 12 y 17 años, 158 víctimas se clasifican entre los 6 y 11 años y 45 víctimas se ubican entre los 0 y los 5 años.
- Con base en los datos de pertenencia étnica, se tiene que 2.968 víctimas indican no se clasifican en alguna étnia, 286 víctimas se reconocen como indígenas, 45 víctimas pertenecen a pueblos negros, mulatos, afrodescendientes o afrocolombianos y 6 víctimas se identifican como raizales.

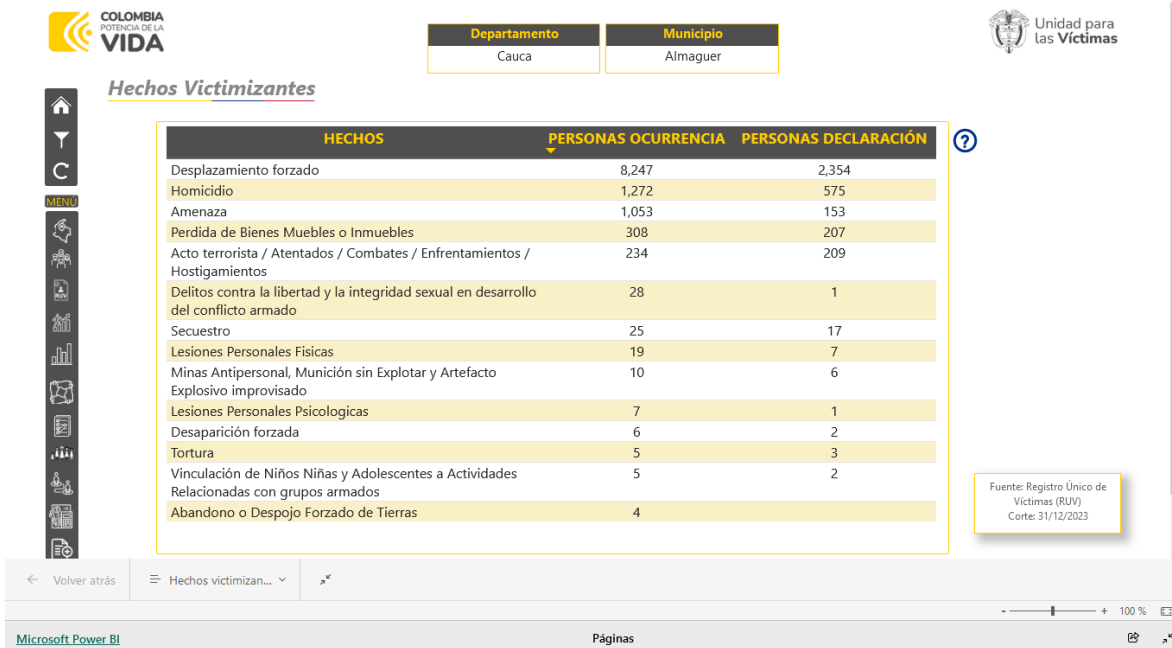


Fuente. Unidad para la Atención y Reparación Integral a las Víctimas. 2023.

La clasificación de acuerdo a los “**hechos victimizantes**” según la variable “**personas ocurrencia**” (hace referencia al lugar y fecha donde sucedieron los hechos que llevaron a la victimización de las personas), para el municipio de Almaguer Cauca, está dada de la siguiente manera:

- 8.247 personas fueron víctimas de desplazamiento forzado.
- 1.242 personas fueron víctimas de homicidio.
- 1.053 personas fueron víctimas de amenaza.
- 308 personas fueron víctimas de pérdida de bienes muebles o inmuebles.
- 234 personas fueron víctimas de actos terroristas / atentados / combates / enfrentamientos / hostigamientos.

La relación completa de los hechos victimizantes, según las variables “**personas ocurrencia**” (hace referencia al lugar y fecha donde sucedieron los hechos que llevaron a la victimización de las personas) y “**personas declaración**” (hace referencia al lugar y fecha donde la víctima, a través del Ministerio Público, da a conocer las causas, hechos y circunstancias de su victimización), se muestra en la siguiente imagen:



HECHOS	PERSONAS OCURRENCIA	PERSONAS DECLARACIÓN
Desplazamiento forzado	8,247	2,354
Homicidio	1,272	575
Amenaza	1,053	153
Perdida de Bienes Muebles o Inmuebles	308	207
Acto terrorista / Atentados / Combates / Enfrentamientos / Hostigamientos	234	209
Delitos contra la libertad y la integridad sexual en desarrollo del conflicto armado	28	1
Secuestro	25	17
Lesiones Personales Físicas	19	7
Minas Antipersonal, Munición sin Explotar y Artefacto Explosivo improvisado	10	6
Lesiones Personales Psicológicas	7	1
Desaparición forzada	6	2
Tortura	5	3
Vinculación de Niños Niñas y Adolescentes a Actividades Relacionadas con grupos armados	5	2
Abandono o Despojo Forzado de Tierras	4	

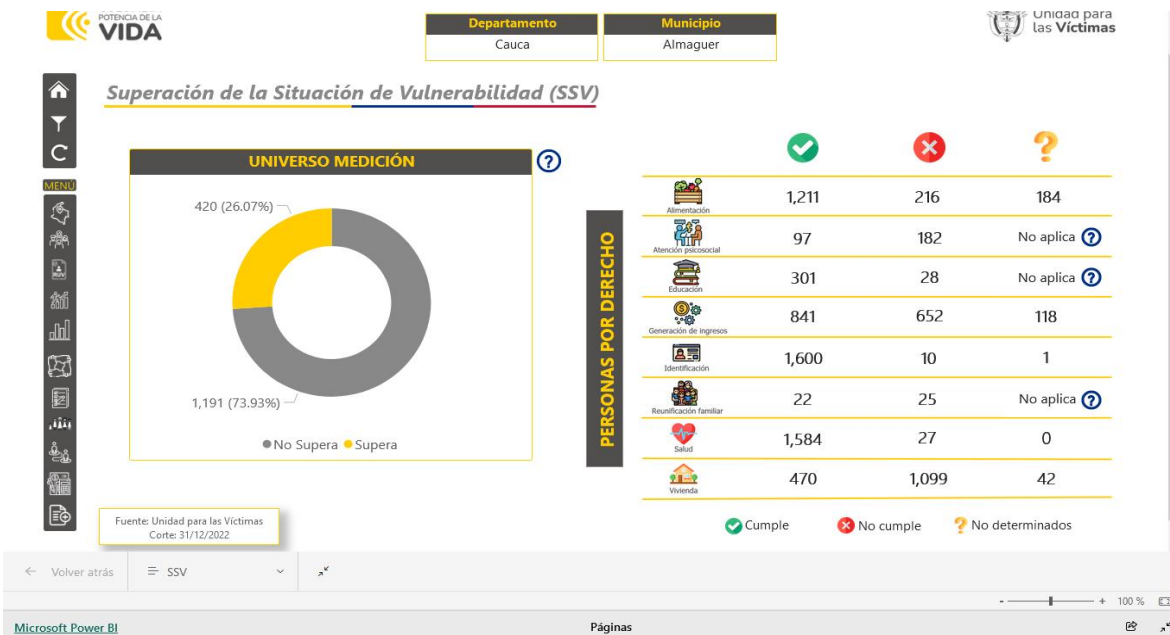
Fuente: Registro Único de Víctimas (RUV)
Corte: 31/12/2023

Fuente. Unidad para la Atención y Reparación Integral a las Víctimas. 2023.

Las cifras de “**Superación de la Situación de la Vulnerabilidad (SSV)**” según análisis realizado a víctimas de desplazamiento forzado en el municipio de Almaguer Cauca, indican lo siguiente:

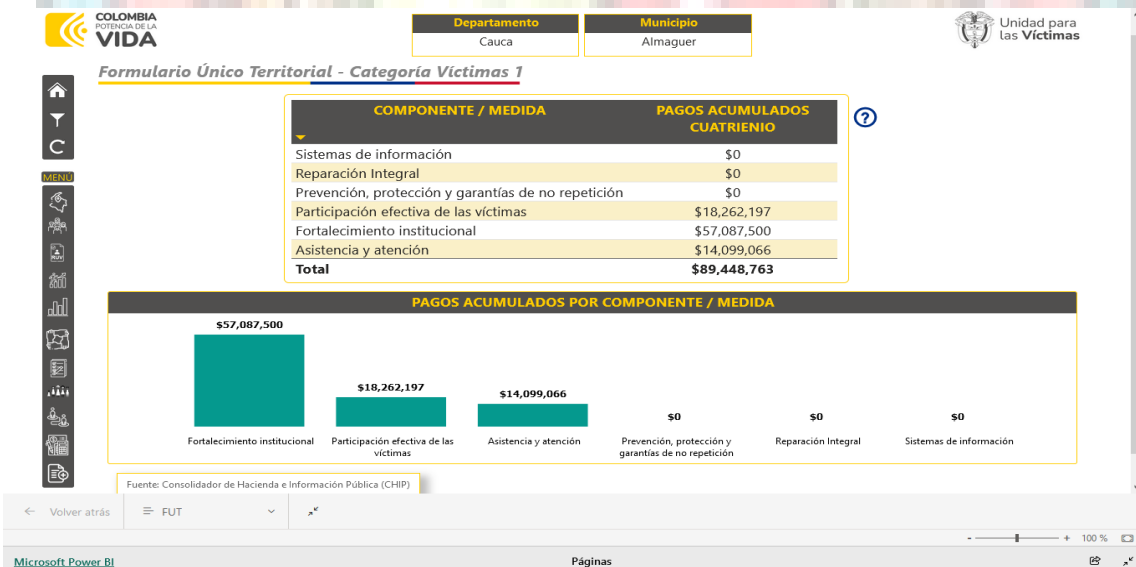
- 420 personas equivalentes al 26,07% han logrado superar su situación de vulnerabilidad.
- 1.191 personas que corresponden al 73,93% no han logrado superar su situación de vulnerabilidad.

La siguiente imagen muestra de manera detallada el número de víctimas por cada derecho (alimentación, atención psicosocial, educación, generación de ingresos, identificación, reunificación familiar, salud y vivienda) a las cuales se les ha logrado cumplir y a cuáles no.




Fuente. Unidad para la Atención y Reparación Integral a las Víctimas. 2023.

Según cifras del “Consolidador de hacienda e información pública (CHIP) con corte a 15 de noviembre de 2023, se tiene que el municipio de Almaguer Cauca realizó pagos acumulados en el último cuatrienio, dados de la siguiente manera:



Fuente. Unidad para la Atención y Reparación Integral a las Víctimas. 2023.

 REPUBLICA DE COLOMBIA DEPARTAMENTO DEL CAUCA MUNICIPIO DE ALMAGUER NIT. 891502664-8	SECRETARIA DE PLANEACIÓN	Versión: 02
		Fecha: 28/11/2023
	PLAN DE DESARROLLO TERRITORIAL	Página 65 de 291


2.5.1.1.1. Problemática identificada

De acuerdo al sentir de la comunidad Almaguereña y con base en lo manifestado en los diálogos participativos y el análisis de información relacionada, se identificó una problemática, relacionada con el sector, dada así: “Atención integral deficiente para la población víctima del conflicto armado”, lo que se atribuye a causas como: Deficientes estrategias de atención humanitaria y funeraria, Bajos niveles de participación en espacios para las víctimas, Deficiente implementación de estrategias para la generación de ingresos y Deficiente implementación de iniciativas en torno a la memoria histórica. Generando de manera paulatina Revictimización de las personas afectadas, Medidas y programas no ajustados a la realidad de la población, Deterioro de la calidad de vida y repetición de hechos victimizantes.

SECTOR TEMÁTICA CAUSAS	INCLUSIÓN SOCIAL Y RECONCILIACIÓN	
	PROBLEMATICA	EFFECTOS
Deficientes estrategias de atención humanitaria y funeraria	Atención, asistencia y reparación integral a las víctimas	Revictimización de las personas afectadas
Bajos niveles de participación en espacios para las víctimas	Atención integral deficiente para la población víctima del conflicto armado	Medidas y programas no ajustados a la realidad de la población
Deficiente implementación de estrategias para la generación de ingresos		Deterioro de la calidad de vida
Deficiente implementación de iniciativas en torno a la memoria histórica		Repetir hechos victimizantes

2.5.1.2. Población con discapacidad

Mediante el acuerdo 027 de 17 de diciembre de 2020 se adoptó “política pública de discapacidad e inclusión social en el municipio de Almaguer - Cauca”. La mencionada política tiene como objetivo principal “Garantizar el goce pleno, y en condiciones de igualdad, de todos los derechos humanos y libertades fundamentales de las Personas con Discapacidad, sus familias y/o cuidadores, diseñando acciones que permitan la eliminación de barreras de accesibilidad, de participación y de aprendizaje entre otras; garantizando de esta manera una atención integral, que posibilite el mejoramiento de las condiciones de vida de esta población, a través del fortalecimiento e implementación de la Política Pública

 REPUBLICA DE COLOMBIA DEPARTAMENTO DEL CAUCA MUNICIPIO DE ALMAGUER NIT. 891502664-8	SECRETARIA DE PLANEACIÓN	Versión: 02
		Fecha: 28/11/2023
	PLAN DE DESARROLLO TERRITORIAL	Página 66 de 291

Municipal de Discapacidad del Municipio de Almaguer - Cauca, durante el periodo 2020-2030". En síntesis, actualmente el municipio de Almaguer dispone de una política pública que se encuentra en etapa de implementación.


Para el año 2022 corte 1 de agosto, en el municipio de Almaguer existe un total de 653 personas en condición de discapacidad, que corresponden a las mismas del 2021. La mayor proporción se ubican en las afectaciones del movimiento de cuerpo, manos, brazos y piernas con 277 personas lo que corresponde a una proporción de 42,42%, en segundo lugar, se encuentran problemas que causan algún tipo de discapacidad relacionado con el sistema nervioso con 256 personas con una proporción del 39,20% seguido de la parte visual con 172 personas afectadas y presentando una proporción del 26,34%.

TIPO DE DISCAPACIDAD	PERSONAS	PROPORCIÓN
El movimiento del cuerpo, manos, brazos, piernas	277	42,42
El sistema nervioso	256	39,20
Los ojos	172	26,34
El sistema cardiorrespiratorio y las defensas	19	2,91
Los oídos	175	26,80
La voz y el habla	168	25,73
La digestión, el metabolismo, las hormonas	9	1,38
El sistema genital y reproductivo	8	1,23
La piel	5	0,77
Los demás órganos de los sentidos (olfato, tacto y gusto)	12	1,84
Ninguna	0	0,00
Total	653	100

Fuente: Asis Almaguer Cauca. 2023.

Analizando las etnias, para los indígenas se encuentran 69 personas con discapacidad, donde predominan el movimiento del cuerpo, manos, brazos y piernas con 31 personas, 28 con alteraciones de la voz y el habla y 24 con alteraciones del sistema nervioso. En la etnia negra, mulato, afro, se presentan solo 2 personas con discapacidad afectadas por el movimiento del cuerpo, manos, brazos y piernas y los ojos.

La pirámide de la población en condición de discapacidad para el año 2022, presenta una distribución relativamente uniforme, mostrando amplitud en su ápice. Los rangos de edad donde se presenta mayor población en condición de discapacidad son 80 y más con 87 personas, seguido del grupo de edad entre los 65-69 años, con 82 personas. Las mujeres representan en cuanto al sexo el grupo con mayor número de personas con discapacidad con un total de 340, que corresponde al 52%.

 REPUBLICA DE COLOMBIA DEPARTAMENTO DEL CAUCA MUNICIPIO DE ALMAGUER NIT. 891502664-8	SECRETARIA DE PLANEACIÓN	Versión: 02
		Fecha: 28/11/2023
	PLAN DE DESARROLLO TERRITORIAL	Página 67 de 291

2.5.1.3. Adulto mayor

En el municipio de Almaguer Cauca hoy día se tiene registro de 1.859 adultos mayores, que se encuentran en estado “Activo” en relación al cobro del del subsidio entregado por la nación. En ese mismo sentido es importante indicar que en lista de espera para ingresar al programa hay 1.000 adultos mayores y un 90% de ellos se encuentra la lista de priorizados. Actualmente existen grupos organizados de adultos mayores, ubicados en:


- Cabecera municipal
- Buenavista
- Caquiona
- Ordoñez

Desde la administración municipal se han desarrollado actividades de acompañamiento al adulto mayor, propendiendo siempre por la protección integral de sus derechos. Entre otras las actividades realizadas son:

- Vistas a adultos mayores en estado de suspensión (en relación al subsidio).
- Visitas a adultos mayores en estado de potencial que aún no son beneficiados y están en discapacidad.
- Actividad comunitaria de limpieza y adecuación de vivienda de un adulto mayor

2.5.1.2.1. Problemática identificada









De acuerdo al sentir de la comunidad Almaguereña y con base en lo manifestado en los diálogos participativos y el análisis de información relacionada, se identificó una problemática, relacionada con el sector, dada así: “Deficiente atención integral a personas en situación permanente de desprotección social y/o familiar (Adulto mayor y discapacidad)”, lo que se atribuye a causas como Deficiente prestación de servicios integrales para adultos mayores a nivel local, Deficiente infraestructura para garantizar el bienestar integral y asistencia social de los adultos mayores en condiciones de descuido, abandono o víctimas de violencia intrafamiliar y Deficiente prestación de servicios integrales para personas en situación de discapacidad a nivel local. Generando entre las personas consideradas como vulnerables el deterioro de su calidad de vida, la vulneración reiterativa de sus derechos y el incremento de los niveles de morbilidad y mortalidad.

 REPUBLICA DE COLOMBIA DEPARTAMENTO DEL CAUCA MUNICIPIO DE ALMAGUER NIT. 891502664-8	SECRETARIA DE PLANEACIÓN	Versión: 02
		Fecha: 28/11/2023
	PLAN DE DESARROLLO TERRITORIAL	Página 68 de 291


SECTOR	INCLUSIÓN SOCIAL Y RECONCILIACIÓN	
TEMÁTICA	Atención integral de población en situación permanente de desprotección social y/o familiar (Adulto mayor y discapacidad)	
CAUSAS	PROBLEMÁTICA	EFFECTOS
Deficiente prestación de servicios integrales para adultos mayores a nivel local	Deficiente atención integral a personas en situación permanente de desprotección social y/o familiar (Adulto mayor y discapacidad)	Deterioro de la calidad de vida
Deficiente infraestructura para garantizar el bienestar integral y asistencia social de los adultos mayores en condiciones de descuido, abandono o víctimas de violencia intrafamiliar		Vulneración reiterativa de los derechos.
Deficiente prestación de servicios integrales para personas en situación de discapacidad a nivel local		Incremento en los niveles de morbilidad y mortalidad

2.5.1.4. Migrantes

Según cifras de la ficha territorial para el municipio de Almaguer Cauca, construida por el Departamento Nacional de Planeación (DNP) para su Sistema de Planeación Territorial (SisPT), se tiene que para el año 2021, no se registra población migrante clasificada en el Sisbén, ni beneficiarios del programa de alimentación escolar, pero si se tienen registros de 9 personas migrantes que cotizan en pila para el año 2022 y se indica igualmente que el 0,09 de los niños, niñas y adolescentes matriculados en las instituciones educativas corresponden a población migrante.

Variable	Valor
10  8  Proporción de la población migrante clasificada en el Sisbén frente a la población migrante en el municipio (2021)	NA
10  8  Beneficiarios de programa de Alimentación Escolar para migrantes (2021)	0
10  8  Personas migrantes que cotizan en PILA (2022)	9
10  8  Proporción de NNA matriculados en IE ajustado por la proporción de población migrante sobre el total de población escolar (2021)	0.09

Fuente: Terridata.2024.

 REPUBLICA DE COLOMBIA DEPARTAMENTO DEL CAUCA MUNICIPIO DE ALMAGUER NIT. 891502664-8	SECRETARIA DE PLANEACIÓN	Versión: 02
		Fecha: 28/11/2023
	PLAN DE DESARROLLO TERRITORIAL	Página 69 de 291

2.5.1.5. LGBTIQ+ (Asis Almaguer Cauca. 2023)

La presencia de una política pública de género en el Municipio de Almaguer es un paso significativo hacia la promoción de la igualdad y la equidad en la comunidad. Sin embargo, es crucial reconocer que, a pesar de este avance, existe un vacío importante en la caracterización de la población autorreconocida como LGBTIQ+. La inclusión de la diversidad sexual y de género en la caracterización poblacional permitiría al gobierno municipal desarrollar programas y servicios inclusivos que aborden las necesidades específicas de la comunidad LGBTIQ+.

Cabe anotar que La visibilidad de la comunidad LGBTIQ+ a menudo va de la mano con la exposición a la discriminación y el estigma social. La discriminación basada en la orientación sexual o identidad de género puede afectar la calidad de vida y el bienestar psicológico de las personas LGBTIQ+, lo que dificulta aún más el proceso de caracterización.

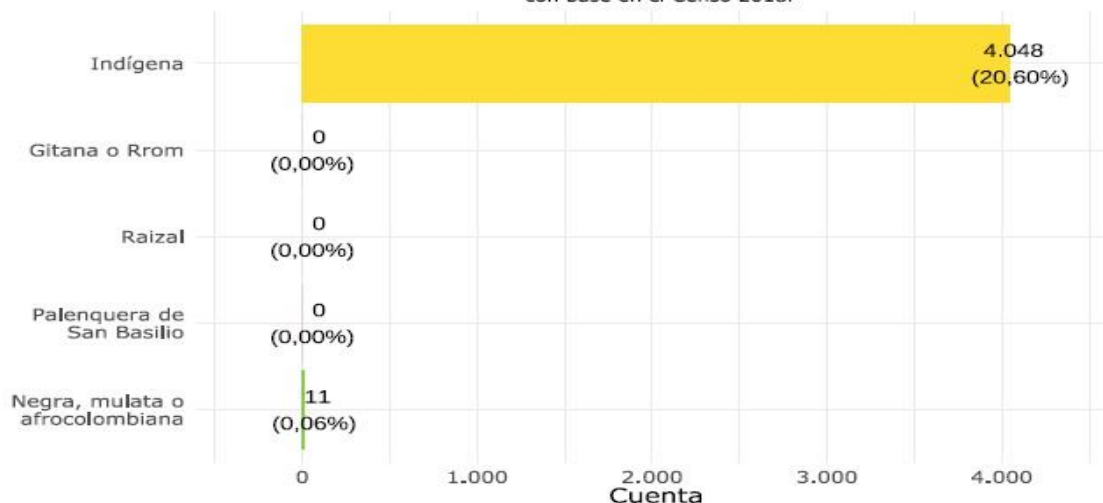
2.5.1.6. Grupos étnicos:

En el municipio de Almaguer Cauca, del total de la población, se tienen registros oficiales de que el 20,60% de la población, equivalente en promedio a 4.068 personas pertenecen al pueblo indígena Yanacoña, cuya ubicación principal es el resguardo de Caquiona.


De igual manera se tiene que 11 personas, que corresponden al 0,06% de la población total del municipio de Almaguer Cauca, se identifican como negros, mulatos o afrocolombianos.

Población étnica (2024)

Fuente: DANE – Proyecciones de población con base en el Censo 2018.



Fuente: Terridata. 2024.

 REPUBLICA DE COLOMBIA DEPARTAMENTO DEL CAUCA MUNICIPIO DE ALMAGUER NIT. 891502664-8	SECRETARIA DE PLANEACIÓN	Versión: 02
		Fecha: 28/11/2023
	PLAN DE DESARROLLO TERRITORIAL	Página 70 de 291

Movilidad forzada en comunidad indígena (Asis Almaguer Cauca. 2023)

El Municipio de Almaguer cuenta con el resguardo indígena, Caquiona que hace parte del pueblo Yanacona, afectado también por el conflicto armado interno y que tiene como consecuencia el rompimiento de su cultura, destrucción de su identidad y desarticulación su tejido social. La movilidad forzada afecta la relación con el territorio, pues su existencia se considera una extensión de su ecosistema, por tanto, la etnia no puede existir sin el mismo. En esa medida, su estructura demográfica está ligada a la madre tierra y su pérdida conlleva el riesgo de la desaparición de su etnia. En el año 2022 se registra un total de 551 víctimas de desplazamiento de los cuales 274 son mujeres y 277 son hombres. El grupo de edad de mayor frecuencia es entre los 15 – 24 años casi a la par con el grupo de 35 – 39 años, con un 11,43 y 11,25% respectivamente.

2.5.1.7. Niñez, infancia y adolescencia



Departamento	Cauca	Indicador Problemáticas Conjuntas	Municipio Priorizado	Municipio con ZNR
Municipio	Almaguer	% 37,34	No	No

INFORMACIÓN POBLACIONAL

Población Total	Población Rural	% Rural	0 - 5 años	6 - 13 años	14 - 17 años	% NNA
19.450	18.343	94%	1.377	2.246	1.276	25%

POBLACIÓN VULNERABLE

0 - 5 años	6 - 13 años	14 - 17 años
1.086	1.926	1.074

INDICADORES ESTRATÉGICOS PLAN NACIONAL DE DESARROLLO 2022-2026

Más Oportunidades para la Primera Infancia en los Territorios			
INDICADOR	MUNICIPIO	DEPARTAMENTO	NACIÓN
1 Porcentaje de Niños y Niñas en Primera Infancia con atenciones Priorizadas	94,89%	96,33%	92,44%
Razón de mortalidad materna (x100.000)	0,00	32,75	83,16
Tasa de mortalidad en menores de 1 año	22,52	20,98	18,39

Prevención Articulada de las violencias contra Niños, Niñas y Adolescentes			
INDICADOR	MUNICIPIO	DEPARTAMENTO	NACIÓN
2 Tasa de Fecundidad de Niñas de 10 a 14 años	545,70	363,99	251,65
Tasa de Fecundidad de Niñas de 15 a 19 años	62,50	57,22	52,91
Tasa de deserción básica primaria	1,48	2,61	3,34

Fuente: Herramientas para la Formulación y la Gestión de Planes de Desarrollo Territoriales para la Niñez. ICBF. 2024.

	Tasa de deserción básica secundaria	6,02	5,30	4,01
	Tasa de deserción educación media	6,76	4,94	3,02

Protección y atención a las vulneraciones			
INDICADOR	MUNICIPIO	DEPARTAMENTO	NACIÓN
3 Tasa de violencias contra Niños y Niñas de 0 a 5 años	0,00	87,51	39,38
Tasa de violencias contra Niños y Niñas de 6 a 11 años	0,00	101,61	190,87
Tasa de violencias contra Niños y Niñas de 12 a 17 años	0,00	236,99	488,69

Reducción de la desnutrición Derecho humano a la alimentación			
INDICADOR	MUNICIPIO	DEPARTAMENTO	NACIÓN
4 Tasa de mortalidad por desnutrición en menores de 5 años	0,00	5,09	7,80
Tasa de cobertura del Programa de Alimentación Escolar (PAE)	95%	12%	36%

* Indicadores corte 2022

Fuente: Herramientas para la Formulación y la Gestión de Planes de Desarrollo Territoriales para la Niñez. ICBF. 2024.



Fuente: Herramientas para la Formulación y la Gestión de Planes de Desarrollo Territoriales para la Niñez. ICBF. 2024.

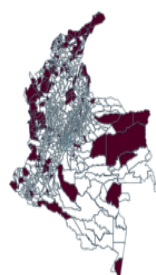
3
 Protección y atención a las vulneraciones

Indicadores estratégicos

Plan Nacional de Desarrollo 2022-2026

Tasa de violencias contra niños y niñas de 0 a 5 años	74,86 mil Municipio	104,73 Departamento
Tasa de violencias contra niños y niñas de 6 a 11 años	189,19 mil Municipio	97,47 Departamento
Tasa de violencias contra adolescentes de 12 a 17 años	423,28 mil Municipio	985,75 Departamento

4
 Reducción de la desnutrición
 Derecho humano a la alimentación



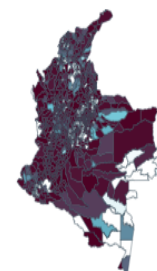
Zonas de Recuperación Nutricional **153**

Tasa de mortalidad por desnutrición en menores de 5 años

7,70 mil **9,76**
 Municipio Departamento

Tasa de Cobertura del Programa de Alimentación Escolar (PAE)

100,00 % **77,34 %**
 Municipio Departamento




Fuente: Herramientas para la Formulación y la Gestión de Planes de Desarrollo Territoriales para la Niñez. ICBF. 2024.

“El Municipio de Almaguer Cauca, cuenta con Política Pública de Primera Infancia, Infancia, Adolescencia y Fortalecimiento Familiar, la cual se encuentra en etapa de implementación de acuerdo con el ciclo de gestión de la políticas públicas, etapa en la cual se materializan las decisiones estratégicas mediante la planeación operativa, en donde se construye de manera colectiva un plan operativo anualizado, que permite determinar que acciones son necesarias para dar cumplimiento al plan estratégico trazado. Para esto se cuenta con el Sistema Nacional de Bienestar Familiar (SNBF), que es el conjunto de Agentes e Instancias de coordinación y articulación, para dar cumplimiento a la protección integral de los niños, niñas y adolescentes.

El ICBF es el ente rector del SNBF y articula las acciones de las entidades responsables de la garantía de los derechos de niñas, niños y adolescentes.

Teniendo en cuenta la temporalidad de la política, es importante continuar con la implementación a través de la Mesa de Infancia y Adolescencia, instancia del SNBF mediante la cual se construye el plan operativo de la política y se lidera la ejecución”¹¹.

¹¹ Tomado de Fuente: Herramientas para la Formulación y la Gestión de Planes de Desarrollo Territoriales para la Niñez. ICBF. 2024.

 REPUBLICA DE COLOMBIA DEPARTAMENTO DEL CAUCA MUNICIPIO DE ALMAGUER NIT. 891502664-8	SECRETARIA DE PLANEACIÓN	Versión: 02
		Fecha: 28/11/2023
	PLAN DE DESARROLLO TERRITORIAL	Página 73 de 291

“Los niños, niñas, adolescentes y jóvenes serán siempre prioridad en los procesos de desarrollo, pues ellos representan las generaciones presentes y futuras y son los protagonistas en la construcción de territorios prósperos, en el fortalecimiento de la democracia, en la creación de oportunidades sociales, económicas, ambientales e institucionales y en la construcción de paz”¹².

Índices demográficos (Asis 2023):

- **Índice de infancia:** En el año 2015 de 100 personas, 24 correspondían a población hasta los 14 años, mientras que para el año 2023 este grupo poblacional fue de 20 personas.
- **Índice de juventud:** En el año 2015 de 100 personas, 26 correspondían a población de 15 a 29 años, mientras que para el año 2023 este grupo poblacional fue de 25 personas.
- **Índice de Friz:** Representa el porcentaje de población de menos de 20 años (entre 0 y 19 años), con respecto al grupo de población de edades comprendidas entre los 30 y los 49 años. Cuando este índice supera el valor de 160 se considera que la población estudiada es una población joven, mientras que si resulta inferior a 60 se considera una población envejecida.


Así pues, se establece que el Municipio de Almaguer cuenta con una población adulta, registrando un índice de frizz de 131,19 en el año 2015 con tendencia a la baja para el año 2021 con un índice de frizz de 103,18 y una proyección para el año 2030 de 86,49.

Dentro del total de la población (según cifras oficiales), se tiene la siguiente participación de acuerdo a los cursos de vida correspondientes a primera infancia, infancia, adolescencia y juventud

CURSO DE VIDA	HOMBRES	MUJERES
Primera infancia 0 – 5 años	7,07%	7,08%
Infancia 6-11 años	8,44%	8,45%
Adolescencia 12- 17 años	9,87%	9,46%
Juventud 18 – 28 años	18,64%	17,44%

Según la ficha de “análisis de los planes de desarrollo territorial 2020 – 2023” publicada por el Instituto Colombiano de Bienestar Familiar (ICBF), donde se encuentra información recolectada de los Planes de Desarrollo Territoriales 2020-2023 referente a las prioridades establecidas en el marco de la garantía de los derechos para niños, niñas y adolescentes

¹² Tomado de “informe de rendición pública de cuentas de primera infancia, infancia, adolescencia y juventud 2020 – 2023”. Almaguer Cauca.

 REPUBLICA DE COLOMBIA DEPARTAMENTO DEL CAUCA MUNICIPIO DE ALMAGUER NIT. 891502664-8	SECRETARIA DE PLANEACIÓN	Versión: 02
		Fecha: 28/11/2023
	PLAN DE DESARROLLO TERRITORIAL	Página 74 de 291

por cada alcaldía y gobernación, para el Municipio de Almaguer se tienen los siguientes resultados:

Puntaje total obtenido (en relación con las 54 variables)	Rango
49%	Intermedio

El rango intermedio indica que, en los últimos años, el municipio de Almaguer tiene Líneamientos “enfocados en la ejecución de actividades y productos con una inclusión parcial de variables relacionadas a niñez”.

El citado informe consolida la identificación de los temas priorizados en el Planes de Desarrollo Territorial 2020 - 2023 para la niñez y la familia, así como la inclusión de indicadores y metas para algunas variables estratégicas

Línea Estratégica	Puntaje obtenido	Rango
Línea 1: Atención integral (32 variables)	48%	Medio
Línea 2: Familias (6 variables)	63%	Alto
Línea 3: Violencias (9 variables)	37%	Medio
Línea 4: Salud Mental (3 variables)	79%	Superior
Línea 5: Nutrición (4 variables)	51%	Alto


Superior: Reúne la inclusión de un número significativo de temáticas con acciones, programas y metas de gestión o producto; y además, la definición, principalmente, de metas de resultado acordes a los indicadores nacionales de referencia.

Alto: Reúne la inclusión de un número destacado de temáticas con acciones, programas y metas de gestión o producto; y además, la definición, principalmente, de metas de resultado acordes a indicadores de fuente territorial.

Medio: Refleja la inclusión de un número básico de temáticas por línea estratégica y una baja definición de metas de resultado.

Bajo: Representa la inclusión de un reducido número de temáticas con acciones, programas y metas de gestión o producto, sin definición de metas de resultado.

Por otro lado, según el “INFORME DE RENDICIÓN PÚBLICA DE CUENTAS DE PRIMERA INFANCIA, INFANCIA, ADOLESCENCIA Y JUVENTUD 2020 – 2023” se tiene lo siguiente:

 REPUBLICA DE COLOMBIA DEPARTAMENTO DEL CAUCA MUNICIPIO DE ALMAGUER NIT. 891502664-8	SECRETARIA DE PLANEACIÓN	Versión: 02
		Fecha: 28/11/2023
	PLAN DE DESARROLLO TERRITORIAL	Página 75 de 291

Mortalidad en menores de 5 años

- **Indicador: Tasa de mortalidad en menores de 5 años**

NOMBRE DEL INDICADOR	FUENTE	CICLO VITAL	AÑO	VALOR INDICADOR
Tasa de mortalidad en menores de 5 años	UAS ALMAGUER ESE	Primera Infancia	2020	0
			2021	0,001
			2022	0
			Corte 03/2023	0

La mortalidad en menores de 5 años está definida como la probabilidad de un recién nacido de morir antes de cumplir los primeros 5 años de vida y se expresa por cada 1.000 nacidos vivos.

Las acciones a desarrollar son de promoción y prevención, sensibilización y educación en salud respecto a la prevención de enfermedades prevalentes en la primera infancia, fomento de las 18 claves AIEPI, alimentación al lactante, control del recién nacido y control de crecimiento y desarrollo, programa ampliado de inmunización PAI, lo cual se ve reflejado en la disminución de mortalidad en menores de 5 años, tal como se puede evidenciar en la tabla anterior.

En cuanto a la mortalidad en menores de 5 años, se puede evidenciar que hubo un pequeño incremento tanto para el año 2021, lo cual estuvo relacionado a muerte por ingerir medicamento erróneo. (Resguardo Indígena de Caquiona).


Primera infancia

Homicidios en menores de 5 años

- **Indicador: Tasa de homicidios en niños y niñas de 0 a 5 años.**

Tasa de homicidios en niños y niñas de 0 a 5 años			
CICLO VITAL	HECHO	VIGENCIA	NÚMERO DE CASOS
entre 0 a 5 años	Homicidio	2020	0
		2021	0
		2022	0
		2023	0

El municipio de Almaguer Cauca es garante de los derechos de los niños, niñas y adolescentes. Por lo tanto, este indicador en los últimos cuatro años 2020-2021-2022-2023 no ha tenido casos de homicidios de NNA. Por lo tanto, el indicador es cero (0).

 REPUBLICA DE COLOMBIA DEPARTAMENTO DEL CAUCA MUNICIPIO DE ALMAGUER NIT. 891502664-8	SECRETARIA DE PLANEACIÓN	Versión: 02
		Fecha: 28/11/2023
	PLAN DE DESARROLLO TERRITORIAL	Página 76 de 291

Infancia

- **Indicador:** Tasa de homicidios en niños y niñas de 6 a 11 años.

Tasa de homicidios en niños y niñas de 6 a 11 años			
CICLO VITAL	HECHO	VIGENCIA	NÚMERO DE CASOS
entre 6 a 11 años	Homicidio	2020	0
		2021	0
		2022	0
		2023	0

Según fuente propia del despacho de Comisaria de Familia durante los cuatro años no se evidenciaron muertes por homicidios en niños y niñas de 6 a 11 años, ni en las temporadas navideñas ni en las fiestas patronales celebradas en cada vereda del municipio de Almaguer (Cauca) entre edades 6-11 años, por lo tanto, el indicador es cero

Adolescencia

- **Indicador:** Tasa de homicidios en adolescentes (12 a 17 años).

Tasa de homicidios en adolescentes (12 a 17 años)			
CICLO VITAL	HECHO	VIGENCIA	NÚMERO DE CASOS
entre 12 a 17 años	Homicidio	2020	0
		2021	0
		2022	0
		2023	0


Según fuente propia del despacho de Comisaria de Familia durante los cuatro años no se evidenciaron muertes por homicidios en niños y niñas de 12 a 17 años, ni en las temporadas navideñas ni en las fiestas patronales celebradas en cada vereda del municipio de Almaguer (Cauca) entre edades 12-17 años, por lo tanto, el indicador es cero.

Juventud

- **Indicador:** Tasa de homicidios (18 - 28 años).

Tasa de homicidios (18 - 28 años)			
CICLO VITAL	HECHO	VIGENCIA	NÚMERO DE CASOS
entre 18 a 28 años	Homicidio	2020	5
		2021	4
		2022	12
		2023	0

Así las cosas y cómo acciones preventivas la secretaria de Gobierno, Desarrollo comunitario y Social, aunando esfuerzos con las autoridades de policía y seguridad del

 REPUBLICA DE COLOMBIA DEPARTAMENTO DEL CAUCA MUNICIPIO DE ALMAGUER NIT. 891502664-8	SECRETARIA DE PLANEACIÓN	Versión: 02
		Fecha: 28/11/2023
	PLAN DE DESARROLLO TERRITORIAL	Página 77 de 291

municipio han desarrollado actividades preventivas enmarcadas hacia la seguridad ciudadana y personal del individuo, de las comunidades y los gremios sociales.

- Actividades preventivas referentes a la socialización de rutas de atención para víctimas de delitos comunes y/o infracciones leves y graves.
- Actividades preventivas tendientes a la realización de vigilancia ciudadana constante en la cabecera municipal del Municipio de Almaguer.
- Desarrollo de comités de seguridad con el objetivo de establecer parámetros de condiciones de orden público.
- Desarrollo de comité civil de convivencia con el objetivo de propender las relaciones pacíficas en la comunidad.

Derecho a la identidad

Número de niños y niñas menores de 1 año con registro civil por lugar de residencia			
CICLO VITAL	HECHO	VIGENCIA	NÚMERO DE CASOS
niños y niñas menores de 1 año	Niños y Niñas con registro civil	2020	134
		2021	170
		2022	121
		2023	24


De acuerdo con el artículo 25 de la Ley 1098 de 2006, los niños, las niñas y los adolescentes tienen derecho a tener una identidad y a conservar los elementos que la constituyen como el nombre, la nacionalidad y filiación conformes a la ley.

En este sentido desde la Administración Municipal, se ha venido articulando acciones con la Registraduría Nacional, para garantizar que todo niño menor de un año, cuente con su registro civil.

Desnutrición

NOMBRE DEL INDICADOR	FUENTE	CICLO VITAL	AÑO	VALOR INDICADOR
Tasa de mortalidad por desnutrición en menores de 5 años.	UAS ALMAGUER ESE	Primera Infancia	2020	0
			2021	0
			2022	0
			2023	0

Dentro del plan de desarrollo territorial del municipio, se desarrollan diferentes acciones mediante la creación y desarrollo de talleres de sensibilización y educación de temáticas concernientes a la salud como: hábitos y estilos de vida saludable, seguridad alimentaria y

 REPUBLICA DE COLOMBIA DEPARTAMENTO DEL CAUCA MUNICIPIO DE ALMAGUER NIT. 891502664-8	SECRETARIA DE PLANEACIÓN	Versión: 02
		Fecha: 28/11/2023
	PLAN DE DESARROLLO TERRITORIAL	Página 78 de 291

nutricional, en busca de llegar a una alimentación que sea saludable, nutritiva y abarque a toda la población almaguereña.

De igual modo, se realiza articulación con los hogares comunitarios y diferentes sectores encargados de velar por el bienestar de la población infantil, en aras de combatir la desnutrición y/o obesidad desde la alimentación sana y balanceada haciendo uso adecuado de los alimentos propios de la región, informando la importancia de acudir a los controles de crecimiento y desarrollo.

Afiliados al SGSSS

Primera infancia

- **Indicador: Porcentaje de niños y niñas entre 0 a 5 años afiliados al SGSSS**

NOMBRE DEL INDICADOR	FUENTE	CICLO VITAL	AÑO	VALOR INDICADOR
Porcentaje de niños y niñas entre 0 a 5 años afiliados al SGSSS	MSPS	Derecho a la salud	2018	0,84504132
			2019	0,84225352
			2020	0,85663082
			2021	0,87563268


En los últimos años se han adelantado acciones de aseguramiento en salud, con niños y niñas entre las edades de 0 a 5 años, mediante la realización de afiliaciones de oficio, jornadas de afiliación de las diferentes EPS, IEC informativo para captar personas que no contaban con afiliación al SGSSS, articulación con diferentes entes y actores institucionales con el fin de atraer esta población, publicaciones a favor de informar a la población acerca de las afiliaciones que se realizan en la Secretaría local de Salud municipal.

Infancia

- **Número de niñas y niños de 6 a 11 años afiliados al SGSSS**

NOMBRE DEL INDICADOR	FUENTE	CICLO VITAL	AÑO	VALOR INDICADOR
Porcentaje de niños y niñas entre 6 a 11 años afiliados al SGSSS	MSPS	Infancia	2018	0,86449704
			2019	0,8540146
			2020	0,8219603
			2021	0,80685358

En los últimos años se han adelantado acciones de aseguramiento en salud con niños y niñas entre las edades de 6 a 11 años, mediante la realización de afiliaciones de oficio, jornadas de afiliación de las diferentes EPS, IEC informativas para captar personas que no contaban con afiliación al SGSSS, articulación con diferentes entes y actores institucionales con el fin de atraer esta población, publicaciones a favor de informar a la población acerca de las afiliaciones que se realizan en la Secretaría local de Salud municipal.

 REPUBLICA DE COLOMBIA DEPARTAMENTO DEL CAUCA MUNICIPIO DE ALMAGUER NIT. 891502664-8	SECRETARIA DE PLANEACIÓN	Versión: 02
		Fecha: 28/11/2023
	PLAN DE DESARROLLO TERRITORIAL	Página 79 de 291

Adolescencia

- **Indicador: Número de adolescentes de 12 a 17 años afiliados al SGSSS.**

NOMBRE DEL INDICADOR	FUENTE	CICLO VITAL	AÑO/VIGENCIA	VALOR INDICADOR
Porcentaje de niños y niñas entre 12 a 17 años afiliados al SGSSS	MSPS	Adolescencia	2018	0,9395441
			2019	0,92201129
			2020	0,91442155
			2021	0,87929185

En los últimos años se han adelantado acciones de aseguramiento en salud con niños y niñas entre las edades de 12 a 17 años, mediante la realización de afiliaciones de oficio, jornadas de afiliación de las diferentes EPS, IEC informativas para captar personas que no contaban con afiliación al SGSSS, articulación con diferentes entes y actores institucionales con el fin de atraer esta población, publicación a favor de informar a la población acerca de las afiliaciones que se realizan en la Secretaría local de Salud municipal.


Juventud

- **Indicador: Porcentaje de jóvenes (18 - 28 años) afiliados al SGSSS**

NOMBRE DEL INDICADOR	FUENTE	CICLO VITAL	AÑO/VIGENCIA	VALOR INDICADOR
Afiliados SGSSS	SISPRO - Ministeri	Adultez (18 - 28 años)	2016	83,62%
			2017	82,11%
			2018	84,01%
	o de Salud y Protección Social		2019	84,03%
			2020	84,32%
			2021	84,64%

En los últimos años se han adelantado acciones de aseguramiento en salud con los jóvenes entre las edades de 18 a 28 años, mediante la realización de afiliaciones de oficio, jornadas de afiliación de las diferentes EPS, IEC informativas para captar personas que no contaban con afiliación al SGSSS, articulación con diferentes entes y actores institucionales con el fin de atraer esta población, publicación a favor de informar a la población acerca de las afiliaciones que se realizan en la Secretaría local de Salud municipal.

La afiliación a jóvenes entre los 18 y 28 años de edad garantiza la atención en salud eficiente y completa (todos los servicios que se estipulan en el plan obligatorio de Salud), pese a que estos se consideran una población saludable no podemos dejar de lado la importancia de su afiliación, dado que esto les permite contar con las atenciones suficientes,

 REPUBLICA DE COLOMBIA DEPARTAMENTO DEL CAUCA MUNICIPIO DE ALMAGUER NIT. 891502664-8	SECRETARIA DE PLANEACIÓN	Versión: 02
		Fecha: 28/11/2023
	PLAN DE DESARROLLO TERRITORIAL	Página 80 de 291


como programas de planificación, higiene oral, atención en salud mental, promoviendo la salud y previniendo la enfermedad.

En los últimos tiempos el municipio de Almaguer Cauca, ha expedido una serie de Decretos o Líneamientos que buscan mejorar las condiciones de niños, niñas, adolescentes y jóvenes, para lo cual se considera relevante citar algunos de ellos a continuación, con el fin de visibilizarlos y procurar su complementariedad y cumplimiento:

- Decreto municipal de 035 10/06/2020 “por medio del cual se conforma el comité intersectorial, líder del proceso para la formulación, implementación y seguimiento de la ruta de atención integral para la primera infancia RIA del municipio de Almaguer, Cauca”.
- Decreto municipal 044 de 31/07/2020 “por medio del cual se crea en el municipio de Almaguer, el equipo de acción inmediata (EAI) para la prevención del reclutamiento, utilización, uso y violencia sexual contra niños, niñas y adolescentes (NNA) por parte de grupos armados organizados al margen de la ley (GAOML) y grupos delictivos organizados (GDO)”.
- Decreto municipal 032 de 23/08/2022 “por medio del cual se adopta la estrategia nacional pedagógica y de prevención del castigo físico, los tratos crueles, humillantes o degradantes contra la niñez de la ley 2089 de 2021”.
- Resolución municipal 005 de 12/01/2022 “por medio de la cual se convocan a los consejeros municipales de juventud electos, al acto de posesión e instalación del consejo municipal de juventud de Almaguer, Cauca”.

De igual manera se tienen como referentes recientes en materia de primera infancia, infancia, adolescencia y juventud, la realización de algunos eventos que han fortalecido los lazos entre estos grupos poblaciones y la institucionalidad. En ese sentido se destaca lo siguiente:

- El día nueve (9) de noviembre del 2023 se realizó el segundo encuentro y dialogo de rendición de cuentas públicas con los niños y niñas cuyas edades oscilan entre los 6 a 11 años de edad. Dicha actividad fue realizada en el corregimiento del Tablón con el acompañamiento de la Secretaria de Gobierno, Comisaria de Familia, Secretaria de Educación, Cultura y Deporte, Secretaria de Planeación, Secretaria de Hacienda, Secretaria de Salud, Secretaria de Infraestructura y Secretaria de Agricultura, donde se explicó y se dio a conocer lo realizado de la administración “Continuemos juntos” durante el periodo 2020-2023, además se escucharon las diferentes propuestas de los niños, niñas y adolescentes que hacen su valioso aporte a lo que desean que se realice en el

 REPUBLICA DE COLOMBIA DEPARTAMENTO DEL CAUCA MUNICIPIO DE ALMAGUER NIT. 891502664-8	SECRETARIA DE PLANEACIÓN	Versión: 02
		Fecha: 28/11/2023
	PLAN DE DESARROLLO TERRITORIAL	Página 81 de 291

municipio de Almaguer y se tenga en cuenta sus aportes para la próxima administración del periodo 2024- 2027.

- Encuentro estratégico de dialogo con población de la adolescencia, espacio donde se abordan diferentes aspectos dentro de cada uno de los sectores de inversión, resaltando las acciones realizadas para población de adolescentes a nivel local.


2.5.1.6.1. Problemática identificada

De acuerdo al sentir de la comunidad Almaguereña y con base en lo manifestado en los diálogos participativos y el análisis de información relacionada, se identificó una problemática, relacionada con el sector, dada así: “Deficiente implementación de estrategias de desarrollo integral de niñas, niños, adolescentes y jóvenes”, lo que se atribuye a causas como Deficiente garantía de los derechos fundamentales, la prevención de amenazas o vulneración y restablecimiento de derechos, Bajos niveles e implementación de las políticas públicas relacionadas y Ausencia de acompañamiento a los núcleos familiares. Todo esto genera vulneración de derechos, Desarticulación entra la institucionalidad y la comunidad y Deterioro del tejido social.

SECTOR	INCLUSIÓN SOCIAL Y RECONCILIACIÓN	
TEMÁTICA	Desarrollo integral de la primera infancia a la juventud, y fortalecimiento de las capacidades de las familias de niñas, niños y adolescentes	
CAUSAS	PROBLEMATICA	EFFECTOS
Deficiente garantía de los derechos fundamentales, la prevención de amenazas o vulneración y restablecimiento de derechos	Deficiente implementación de estrategias de desarrollo integral de niñas, niños, adolescentes y jóvenes	Vulneración de los derechos
Bajos niveles e implementación de las políticas públicas relacionadas		Desarticulación entra la institucionalidad y la comunidad
Ausencia de acompañamiento a los núcleos familiares		Deterioro del tejido social

2.5.1.7. Mujer

Mediante el acuerdo 033 de 20 de diciembre de 2020 se adoptó “la política pública de equidad de género para las mujeres procedentes y residentes en el municipio de Almaguer Cauca”. La mencionada política tiene como objetivo principal “Establecer un documento

 REPUBLICA DE COLOMBIA DEPARTAMENTO DEL CAUCA MUNICIPIO DE ALMAGUER NIT. 891502664-8	SECRETARIA DE PLANEACIÓN	Versión: 02
		Fecha: 28/11/2023
	PLAN DE DESARROLLO TERRITORIAL	Página 82 de 291

contentivo de la Política Pública de equidad de género para las mujeres procedentes y residentes del Municipio de Almaguer Cauca, en donde se plasmen las herramientas jurídicas, presupuestales y demás, que contribuyan a la realización de acciones tendientes a garantizar los derechos de las mujeres en condiciones de igualdad y equidad”. En síntesis, actualmente el municipio de Almaguer dispone de una política pública que se encuentra en etapa de implementación.

Datos demográficos


Según datos oficiales, el 50,4% de la población, equivalente a 9.910, son mujeres. En este sentido, según los cursos de vida, el grupo más representativo es el de las mujeres, exceptuando el grupo de Juventud que comprende las edades entre los 18 – 28 años. Lo cual puede verse a continuación:

CURSO DE VIDA	PROPORCIÓN DE LA POBLACIÓN QUE CORRESPONDE A MUJERES
Primera infancia 0 – 5 años	7,08%
Infancia 6-11 años	8,45%
Adolescencia 12- 17 años	9,46%
Juventud 18 – 28 años	17,44%
Adulthood 29 – 59 años	39,35%
Adulto Mayor 60 y más años	18,22%

- Relación hombres/mujer: En el año 2015 por cada 100 hombres, había 100 mujeres, mientras que para el año 2023 por cada 98 hombres, había 100 mujeres.
- Razón niños mujer: En el año 2015 por cada 27 niños y niñas (0-4años), había 100 mujeres en edad fértil (15-49años), mientras que para el año 2023 por cada 22 niños y niñas (0-4años), había 100 mujeres en edad fértil.


Situación de salud de la mujer a nivel local (Asis 2023)

- Las enfermedades cardiovasculares representan la mayor causa de morbilidad con un total de 40.206 atenciones durante el periodo evaluado. En el año 2022 se realizaron un total de 3.013 consultas en los hombres al contrario de las **mujeres** con un total de 4.586, superando a los hombres con una diferencia significativa.
- Las infecciones respiratorias representan la primera causa de morbilidad durante el periodo auditado, con un total de 43.264. En el año 2022 se realizaron un total de 1.816 en las **mujeres** y 1.395 consulta en los hombres; aumentando considerablemente las atenciones respecto al año inmediatamente anterior en los dos grupos poblacionales. En segundo lugar, se encuentran las enfermedades infecciosas y parasitarias con un total de 38.335 consultas durante el periodo

 REPUBLICA DE COLOMBIA DEPARTAMENTO DEL CAUCA MUNICIPIO DE ALMAGUER NIT. 891502664-8	SECRETARIA DE PLANEACIÓN	Versión: 02
		Fecha: 28/11/2023
	PLAN DE DESARROLLO TERRITORIAL	Página 83 de 291

auditado. En el año 2022 se realizaron un total de 2.141 consultas en las **mujeres** y 1.507 en los hombres.

- Las condiciones maternas son la principal causa de morbilidad con un total de 6.977 consultas durante el periodo evaluado; con un registro de 903 atenciones en el año 2022 para las mujeres disminuyendo notablemente respecto al año inmediatamente anterior que registro un total de 1.154.
- En el periodo comprendido entre el año 2005 - 2021, Las enfermedades del sistema circulatorio, representan la principal causa de mortalidad en el Municipio de Almaguer en las mujeres, con un comportamiento fluctuante con tendencia al ascenso presentando su pico más alto en el año 2020 con una tasa de 290,85, finalizando el año 2021 con una tasa de 249,85 evidenciando una disminución poco significativa respecto al año inmediatamente anterior. Las demás causas, corresponden a la segunda causa de mortalidad en las mujeres del Municipio de Almaguer, presentando un comportamiento oscilante; presentando su pico más alto en el año 2016 con una tasa de 225,68 a partir de este año con una tendencia decreciente, aunque se evidencia en el año 2021 un aumento considerable respecto al año 2020 con una tasa de 138,68.
- En las mujeres, la primera causa de muerte por enfermedades transmisibles durante el periodo 2005 - 2021, corresponde a infecciones respiratorias agudas con una tendencia oscilante reportando para el año 2005 una tasa de 33,06 siendo este el mayor pico para el periodo analizado, su segundo pico se presentó en el año 2015 con una tasa de 19,16 finalizando el año 2021 con una tasa de 13,67 evidenciando un aumento respecto al año inmediatamente anterior. En segundo lugar, se encuentran las enfermedades infecciosas intestinales, presentando una tasa de 28,77 para el año 2005 siendo la más alta durante el periodo analizado se evidencia un descenso significativo al año 2013 con 6,96 con tendencia al aumento en 2018 con una tasa de 9,03, registrando una tasa de 0,0 en los 3 últimos años.
- La primera causa de muerte en las mujeres dentro del grupo de causas externas en el periodo 2005 - 2020, corresponde a Agresiones (homicidios) con tasas de mortalidad ajustadas para la edad de, 7,59 en el año 2005 ascendiendo para los años siguientes 2006 y 2007 con tasas de 9,45 y 21,81; presentando su tasa más alta en el año 2018 con 29,64, finalizando el año 2021 en 0,0. La segunda causa, corresponde a Lesiones autoinfligidas intencionalmente (suicidios), donde se presentan solamente casos con tasas de mortalidad ajustada por la edad de 23,07 en el año 2005, 9,45 en el año 2006, 11,73 en el año 2009, 10,83 en el año 2014, 17,29 en el año 2017, En los últimos cuatro años registra una tasa de 0,0.

 REPUBLICA DE COLOMBIA DEPARTAMENTO DEL CAUCA MUNICIPIO DE ALMAGUER NIT. 891502664-8	SECRETARIA DE PLANEACIÓN	Versión: 02
		Fecha: 28/11/2023
	PLAN DE DESARROLLO TERRITORIAL	Página 84 de 291

Procesos de asociatividad con mujeres


En esta materia se tienen como referentes dos (2) procesos donde las mujeres se han asociado para generar emprendimientos productivos y fortalecer el rol de la mujer en la economía local y fomentar el liderazgo femenino. En este sentido se tiene lo siguiente:

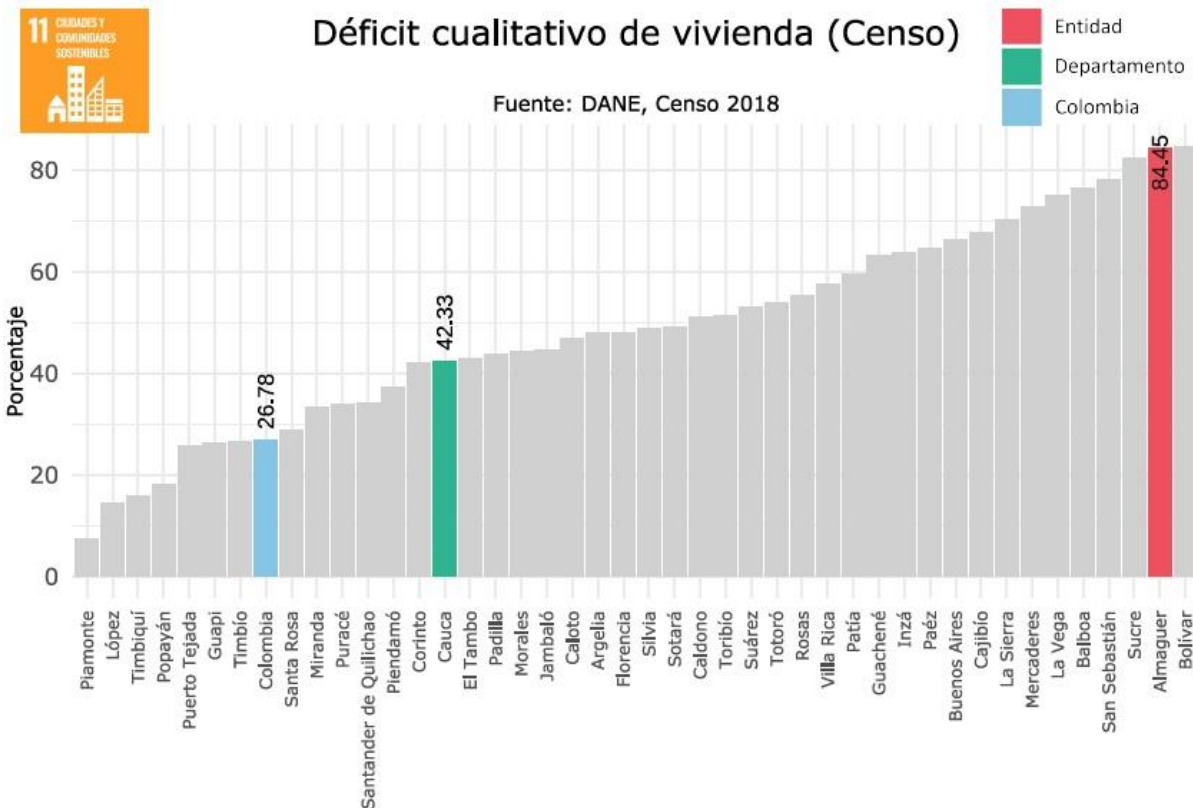
- ASOCIACION DE MEJERES RURALES ALMAGUEREÑAS CAMPESINAS E INDIGENAS- AMURACI (Representante: Laura Anacona): Son mujeres del Macizo Colombiano cosechadoras de agua y siembra de vida, desde diversas áreas han logrado fortalecer el sector productivo, gastronómico y procesos de transformación, desde su diversidad y enfoque se posicionan como un grupo fortalecido y de gran representación a nivel Departamental y Nacional e Internacional. Integrada por 436 mujeres.
- ASOCIACIÓN GRUPO MINGA ARTESANAL DEL RESGUARDO INDÍGENA DE CAQUIONA - AGRUMARIC (Representante: Martha Quinayás): Es una asociación que se ha destacado por fortalecer y mantener la cultura del resguardo, se enfoca en el sector de artesanías realizadas con material nativo de la zona, este mercado diverso ha llegado a grandes escenarios representando la cultura y tradición del resguardo. Integrada por 25 Mujeres.

2.5.1.8. Vivienda

Según cifras de la ficha territorial para el municipio de Almaguer Cauca, construida por el Departamento Nacional de Planeación (DNP) para su Sistema de Planeación Territorial (SisPT), se tiene que existe un **déficit cualitativo**¹³ (hace referencia a las viviendas particulares que presentan carencias habitacionales en los atributos referentes a la estructura, espacio y a la disponibilidad de servicios públicos domiciliarios y por tanto, requieren mejoramiento o ampliación de la unidad habitacional en la cual viven) de **84,45%**, cifra que supera la medición del departamento del Cauca estimada en 42,83% y la cifra nacional definida en 26,78%. Esto puede verse en la siguiente imagen:

¹³ Tomado de https://www.dane.gov.co/files/investigaciones/boletines/censo/FM_deficitvivienda.pdf

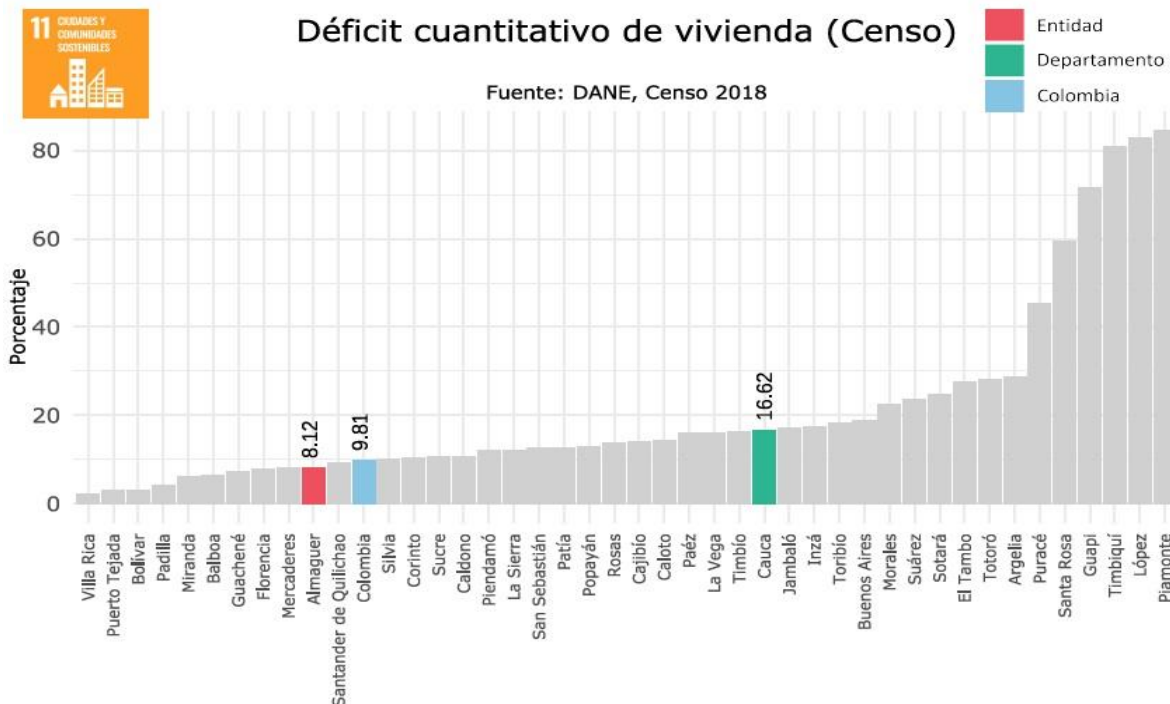
 REPUBLICA DE COLOMBIA DEPARTAMENTO DEL CAUCA MUNICIPIO DE ALMAGUER NIT. 891502664-8	SECRETARIA DE PLANEACIÓN	Versión: 02
		Fecha: 28/11/2023
	PLAN DE DESARROLLO TERRITORIAL	Página 85 de 291



Fuente: Terridata. 2024.

Según cifras de la ficha territorial para el municipio de Almaguer Cauca, construida por el Departamento Nacional de Planeación (DNP) para su Sistema de Planeación Territorial (SisPT), se tiene que existe un **déficit cuantitativo**¹⁴ (estima la cantidad de viviendas que la sociedad debe construir o adicionar para que exista una relación uno a uno entre las viviendas adecuadas y los hogares que necesitan alojamiento, es decir, se basa en la comparación entre el número de hogares y el número de viviendas apropiadas existentes) de **8,12%**, cifra que se encuentra por debajo de la medición del departamento del Cauca estimada en 16,62% y la cifra nacional definida en 9,81%. Esto puede verse en la siguiente imagen:

¹⁴ Tomado de https://www.dane.gov.co/files/investigaciones/boletines/censo/FM_deficitvivienda.pdf




Fuente: Terridata. 2024.

2.5.1.8.1. Problemática identificada

De acuerdo al sentir de la comunidad Almaguereña y con base en lo manifestado en los diálogos participativos y el análisis de información relacionada, se identificó una problemática, relacionada con el sector, dada así: “Alto número de hogares con necesidades básicas insatisfechas (NBI)”, lo que se atribuye a causas como Dificultades en la titulación de predios y Deficientes condiciones habitacionales las de familias. Todo esto genera la Imposibilidad de invertir recursos públicos e Incremento de los índices de pobreza.

SECTOR TEMÁTICA CAUSAS	VIVIENDA Acceso a soluciones de vivienda PROBLEMÁTICA	EFECTOS
Dificultades en la titulación de predios Deficientes condiciones habitacionales las de familias	Alto número de hogares con necesidades básicas insatisfechas (NBI)	Imposibilidad de invertir recursos públicos Incremento de los índices de pobreza

 REPUBLICA DE COLOMBIA DEPARTAMENTO DEL CAUCA MUNICIPIO DE ALMAGUER NIT. 891502664-8	SECRETARIA DE PLANEACIÓN	Versión: 02
		Fecha: 28/11/2023
	PLAN DE DESARROLLO TERRITORIAL	Página 87 de 291

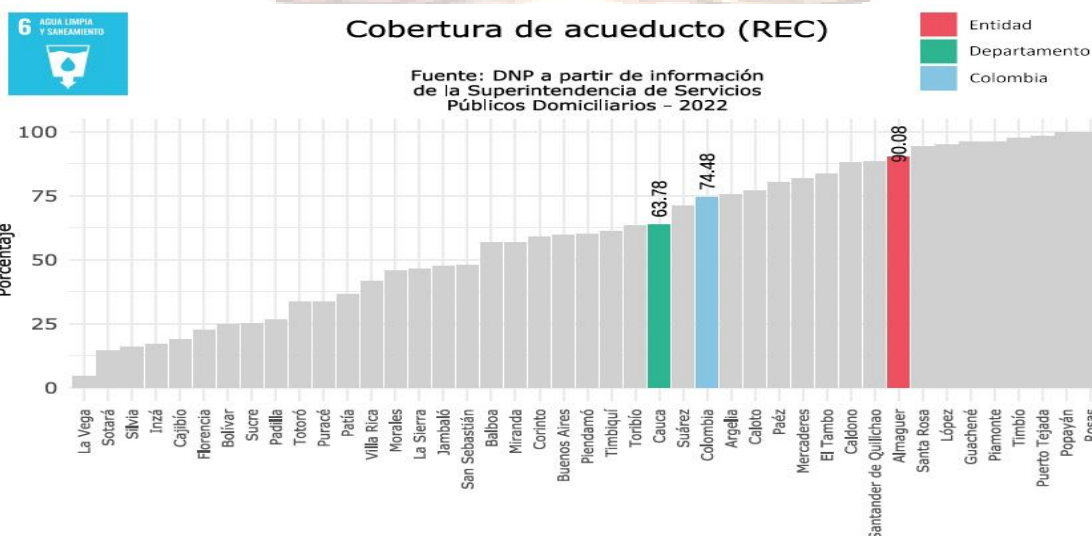
2.5.1.9. Servicios públicos

Actualmente en el municipio de Almaguer Cauca (en su cabecera) los servicios de acueducto, alcantarillado y aseo son prestados por de la “Administración Pública Cooperativa de Agua Potable y Saneamiento Básico de Almaguer Cauca”, empresa sin ánimo de lucro que propende por la prestación eficiente de los servicios básicos, por la calidad y la economía.


La citada cooperativa tiene actualmente 656 usuarios residenciales y 31 usuarios oficiales y en la vigencia 2023 generó ingresos por recaudo que en promedio sumaron \$68.000.000. La cooperativa cuenta con una estructura administrativa conformada por una gerente, un secretario, un operario de aseo, un operario de la planta de tratamiento de agua potable y un operario de la planta de alcantarillado.

Es importante indicar que los usuarios no pagan tarifas derivadas de la medición técnica (a través de medidores), sino que pagan tarifa plena, de la cual es municipio subsidia en 70% y el usuario asume el 30%.

Según cifras de la ficha territorial para el municipio de Almaguer Cauca, construida por el Departamento Nacional de Planeación (DNP) para su Sistema de Planeación Territorial (SisPT), se tiene para la vigencia 2022 que existe una **cobertura de acueducto** (según El R.E.C (Reporte de Estratificación y Cobertura - es el formato en el cual los municipios informan el estrato asignado a cada predio de su territorio según la base aportada por los catastros descentralizados y el Instituto Geográfico Agustín Codazzi) de **90,08%**, cifra que supera la medición del departamento del Cauca estimada en 63,78% y la cifra nacional definida en 74,48%. Esto puede verse en la siguiente imagen:



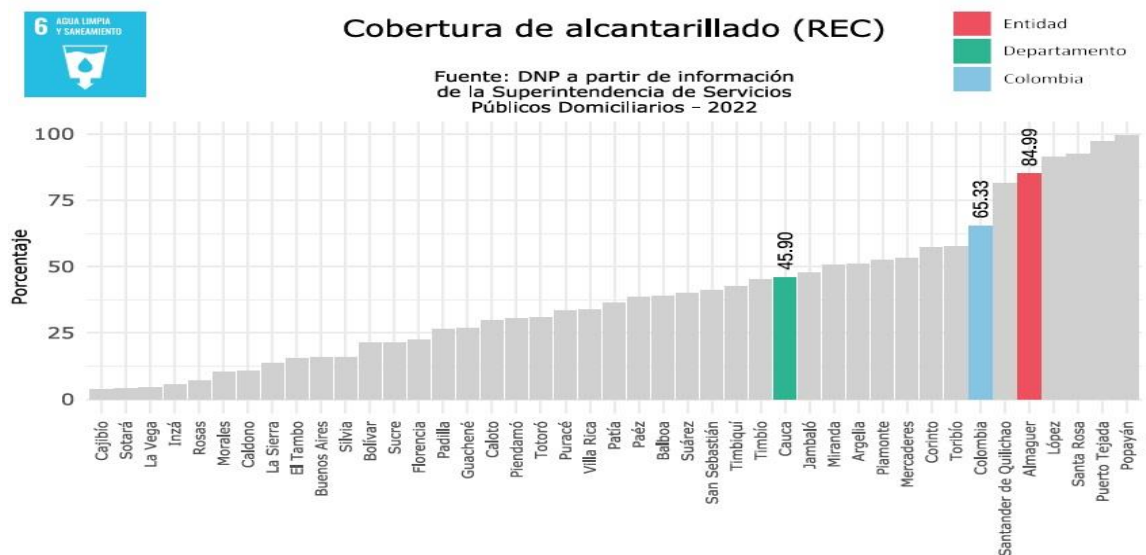
Fuente: Terridata. 2024.

 REPUBLICA DE COLOMBIA DEPARTAMENTO DEL CAUCA MUNICIPIO DE ALMAGUER NIT. 891502664-8	SECRETARIA DE PLANEACIÓN	Versión: 02
		Fecha: 28/11/2023
	PLAN DE DESARROLLO TERRITORIAL	Página 88 de 291

“La población Almagreña tiene un riesgo MEDIO frente a la calidad del agua para consumo, debido a la contaminación por Inadecuado tratamiento de aguas residuales en las viviendas de la cabecera municipal y de las zonas rurales, haciendo a la población más susceptible a los problemas de salud. Sin embargo, según el Instituto Nacional de Salud, Almaguer presentó para abril de 2019 una disminución del IRCA, pasando de 13,20 a 8,4 con un riesgo BAJO para el consumo del agua. En concordancia con el sector ambiental las condiciones de habitabilidad son inadecuadas tanto en la salud y bienestar de la población como en la protección de las cuencas hidrográficas del municipio, que se ve afectadas por la falta de adecuado acueducto y alcantarillado”. PD Almaguer Cauca 2020 – 2023”


“Este indicador, aunque descendió en el 2020 a 6,6, volvió a subir a 7,4 en el 2021, pero se mantiene en riesgo BAJO, lo cual obliga a la administración municipal a continuar trabajando para en la reducción del IRCA”¹⁵.

Según cifras de la ficha territorial para el municipio de Almaguer Cauca, construida por el Departamento Nacional de Planeación (DNP) para su Sistema de Planeación Territorial (SisPT), se tiene para la vigencia 2022, que existe una **cobertura de alcantarillado** (según El R.E.C (Reporte de Estratificación y Cobertura - es el formato en el cual los municipios informan el estrato asignado a cada predio de su territorio según la base aportada por los catastros descentralizados y el Instituto Geográfico Agustín Codazzi) de **84,99%**, cifra que supera la medición del departamento del Cauca estimada en 45,90% y la cifra nacional definida en 65,33%. Esto puede verse en la siguiente imagen:



Fuente: Terridata. 2024.

15 Tomado de Plan De Desarrollo Almaguer Cauca 2020 – 2023.

 REPUBLICA DE COLOMBIA DEPARTAMENTO DEL CAUCA MUNICIPIO DE ALMAGUER NIT. 891502664-8	SECRETARIA DE PLANEACIÓN	Versión: 02
		Fecha: 28/11/2023
	PLAN DE DESARROLLO TERRITORIAL	Página 89 de 291

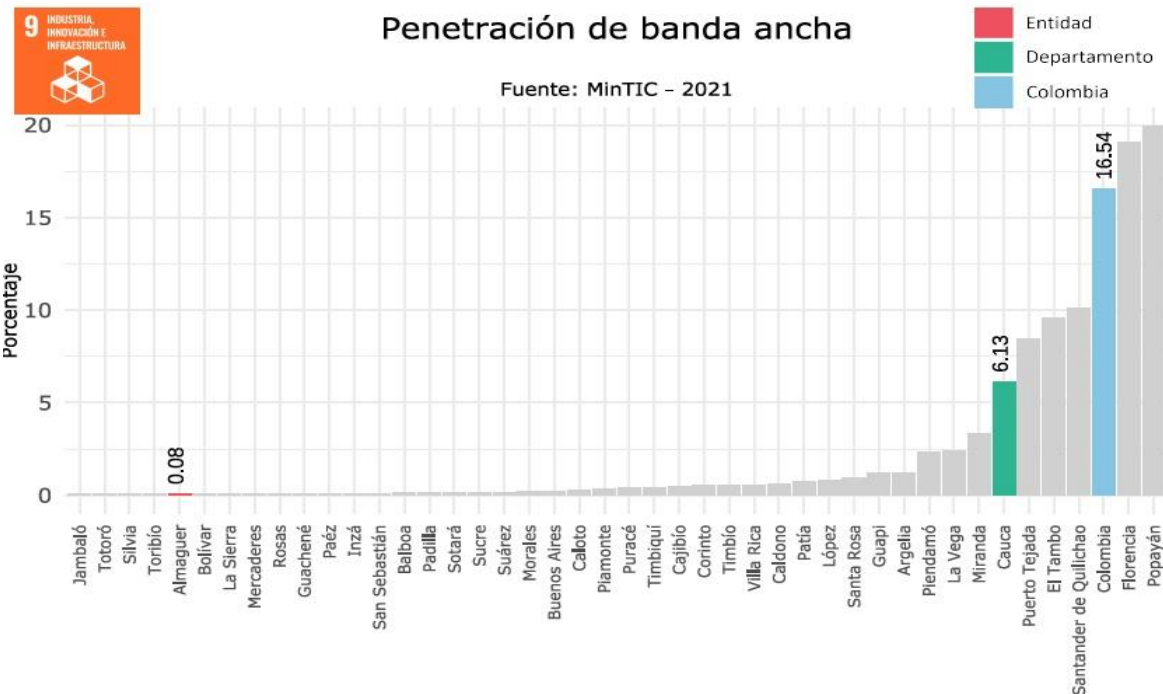
2.5.1.9.1. Problemática identificada

De acuerdo al sentir de la comunidad Almaguereña y con base en lo manifestado en los diálogos participativos y el análisis de información relacionada, se identificó una problemática, relacionada con el sector, dada así: “Alto número de hogares sin cobertura de los servicios de acueducto y alcantarillado”, lo que evidencia falencias significativas en materia de infraestructura de agua potable (acueductos) y saneamiento básico (alcantarillado), desmejorando las condiciones y calidad de vida de los habitantes de Almaguer.

SECTOR TEMÁTICA CAUSAS Insuficiente infraestructura para la provisión de agua potable Insuficiente infraestructura para garantizar las condiciones de saneamiento básico	ACUEDUCTO Y ALCANTARILLADO Acceso de la población a los servicios de agua potable y saneamiento básico PROBLEMÁTICA Alto número de hogares sin cobertura de los servicios de acueducto y alcantarillado	EFFECTOS Bajas condiciones de bienestar humano Presencia de enfermedades y epidemias
---	--	---

El servicio de **aseo** se presta mediante recolección (rutas lunes, jueves y viernes) hecha en vehículos tipo volqueta, ya que ni la cooperativa de servicios públicos, ni el municipio cuentan con un vehículo compactador, que garantice condiciones técnicas y los residuos recolectados son dispuestos finalmente en el municipio de Popayán.

Según cifras de la ficha territorial para el municipio de Almaguer Cauca, construida por el Departamento Nacional de Planeación (DNP) para su Sistema de Planeación Territorial (SisPT), se tiene para la vigencia 2021, que existe una **penetración de banda ancha - internet** (según MinTic) de **0,08%**, cifra que está muy por debajo de la medición del departamento del Cauca estimada en 6,13% y la cifra nacional definida en 16,54%. Esto puede verse en la siguiente imagen:




Fuente: Terridata. 2024.

2.5.1.9.2. Problemática identificada

De acuerdo al sentir de la comunidad Almaguereña y con base en lo manifestado en los diálogos participativos y el análisis de información relacionada, se identificó una problemática, relacionada con el sector, dada así: “Alto número de hogares sin cobertura o acceso a internet”, lo que evidencia carencias significativas en materia de interconexión, banda ancha e infraestructura, generando grandes dificultades en el acceso a la información y la tecnología, dificultando los procesos de aprendizaje y apropiación de conocimiento.

TECNOLOGÍAS DE LA INFORMACIÓN Y COMUNICACIONES		
Conexión a internet		
SECTOR TEMÁTICA CAUSAS	PROBLEMÁTICA	EFFECTOS
Bajos niveles de penetración de banda ancha Insuficiente infraestructura tecnológica para garantizar la conexión	Alto número de hogares sin cobertura o acceso a internet	Retrasos en el acceso a la información Bajos niveles de aprendizaje

 REPUBLICA DE COLOMBIA DEPARTAMENTO DEL CAUCA MUNICIPIO DE ALMAGUER NIT. 891502664-8	SECRETARIA DE PLANEACIÓN	Versión: 02
		Fecha: 28/11/2023
	PLAN DE DESARROLLO TERRITORIAL	Página 91 de 291


2.5.1.9.3. Problemática identificada

De acuerdo al sentir de la comunidad Almaguereña y con base en lo manifestado en los diálogos participativos y el análisis de información relacionada, se identificó una problemática, relacionada con el sector, dada así: “Limitado acceso al servicio de energía eléctrica a nivel local”, lo que evidencia carencias significativas en materia de alumbrado público, estudios técnicos o de preinversión y conexión domiciliaria (especialmente en el sector rural disperso), generando entre otros el incremento de los índices de inseguridad, la imposibilidad de ejecutar recursos públicos y por supuesto la disminución de la calidad de vida de las personas que no pueden acceder al servicio de energía eléctrica.

SECTOR TEMÁTICA CAUSAS	MINAS Y ENERGÍA PROBLEMÁTICA	EFECTOS
Baja cobertura en alumbrado público	Limitado acceso al servicio de energía eléctrica a nivel local	Incremento de los niveles de inseguridad
Ausencia de estudios de preinversión para realizar intervenciones		Imposibilidad de invertir recursos públicos
Ausencia de conexión en los hogares rurales		Disminución de la calidad de vida
Baja gestión pública en la provisión de soluciones de energía para la población		Baja productividad en las actividades diarias de las familias
Deficiente implementación de estrategias de asistencia técnica en el sector		Ejecución ineficiente de los recursos disponibles

2.5.2.0 Minería:

“La afectación **minera** en Almaguer es apremiante, pues 1.106,3 hectáreas aproximadamente, han sido tituladas para la explotación minera en la zona correspondiente a las veredas Resina, Tambo, Buenavista, Jordán, Riñonada y Chorrillos. En estas áreas se encuentran las principales zonas de reserva forestal del Municipio y las fuentes abastecedoras de agua para un alto porcentaje de la población Almaguereña. Así mismo, en esta zona hay graves fenómenos de remoción en masa producto de la fragilidad de sus ecosistemas. Unas 1500 hectáreas han sido determinadas como Áreas Mineras Estratégicas del Estado. De otra parte 15.637 hectáreas más están siendo solicitadas para la exploración y explotación minera, lo que, unido a los títulos otorgados, corresponde al 70% del municipio de Almaguer. Tanto los títulos como las solicitudes afectarían de manera irrecuperable, las principales zonas de manejo ambiental del municipio, tal como lo

 REPUBLICA DE COLOMBIA DEPARTAMENTO DEL CAUCA MUNICIPIO DE ALMAGUER NIT. 891502664-8	SECRETARIA DE PLANEACIÓN	Versión: 02
		Fecha: 28/11/2023
	PLAN DE DESARROLLO TERRITORIAL	Página 92 de 291

observamos en los siguientes mapas. El auge de la política minera en Almaguer han estimulado las actividades extractivas con graves impactos en términos ambientales, sociales y de convivencia en nuestro Municipio”¹⁶.

Inventario minero:

VEREDA / CORREGIMIENTO	TIPO DE MINERAL	MINERAL	SISTEMA DE EXPLOTACIÓN	ESTADO DE EXPLOTACIÓN
El Ruíz	Metales Preciosos	Oro	S/I	Activa
La Resina	Metales Preciosos	Oro	S/I	Activa
El Ruíz	Metales Preciosos	Oro	S/I	Activa
El Ruíz	Metales Preciosos	Oro	S/I	Activa
El Ruíz	Metales Preciosos	Oro	S/I	Activa
El Ruíz	Metales Preciosos	Oro	S/I	Activa
El Ruíz	Metales Preciosos	Oro	S/I	Activa
El Ruíz	Metales Preciosos	Oro	S/I	Activa
El Ruíz	Metales Preciosos	Oro	S/I	Activa
Hato Viejo	Materiales de Construcción	Material de Arrastre	S/I	Activa

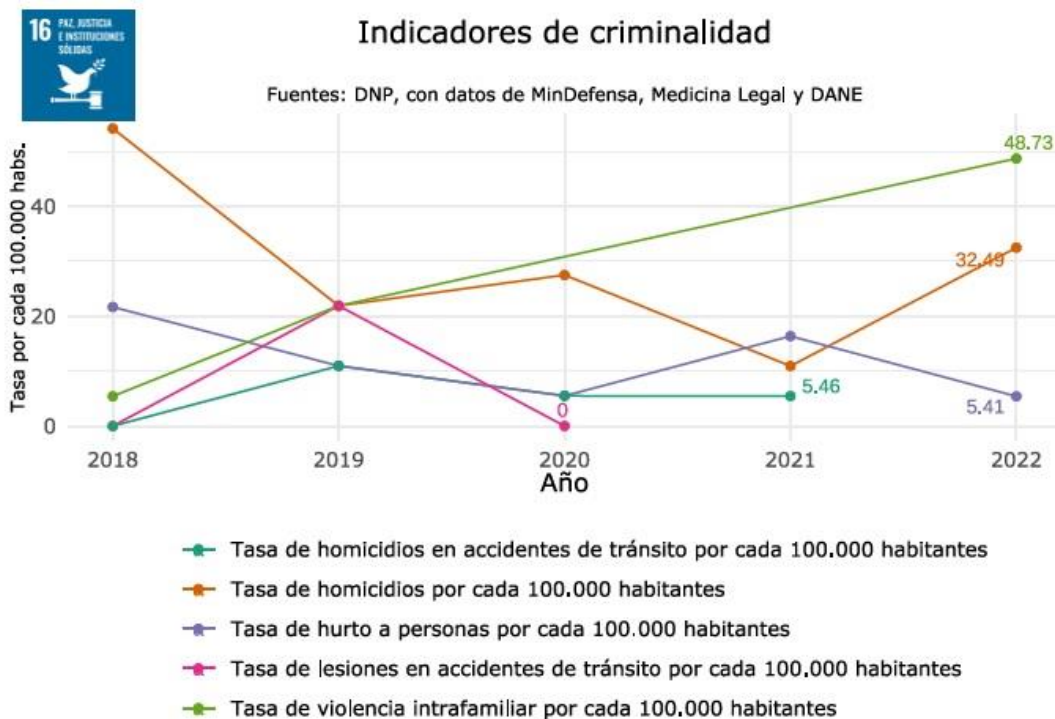
Fuente: https://tangara.gov.co/consulta_componentes_municipios_perfiles/index.php?varglo_oidMunicipio=AL&origen=2

2.5.2.2. Convivencia y seguridad

Según cifras de la ficha territorial para el municipio de Almaguer Cauca, construida por el Departamento Nacional de Planeación (DNP) para su Sistema de Planeación Territorial (SisPT), se tiene un comparativo del comportamiento de factores como accidentes de tránsito, homicidios, hurtos y violencia intrafamiliar, los cuales se han desarrollado de la siguiente manera:

- La tasa de violencia intrafamiliar por cada 100.000 habitantes, muestra un ascenso significativo, pasando de cifras menores al 10% en 2018 a 48,73% en 2022.
- La tasa de homicidios por cada 100.000 habitantes, muestra un descenso, pasando de cifras cercanas al 50% en 2018 a 32,49% en 2022.
- La tasa de hurto a personas por cada 100.000 habitantes, muestra un descenso, pasando de cifras cercanas al 20% en 2018 a 5,41% en 2022.
- La tasa de homicidios en accidentes de tránsito por cada 100.000 habitantes, muestra un ascenso, pasando de 0% en 2018 a 5,46% en 2021.

Lo anterior puede verse en la siguiente imagen:




Fuente: Terridata. 2024.

Adicionalmente se tienen los siguientes datos detallados, en materia de comisión de delitos en el municipio de Almaguer Cauca:

Variable	Valor
16 Tasa de homicidio intencional por cada 100.000 habitantes (2022)	32.49
16 Tasa de homicidio intencional en hombres por cada 100.000 habitantes (2022)	54.56
16 Tasa de homicidio intencional en mujeres por cada 100.000 habitantes (2022)	10.75
16 Tasa de homicidio intencional en áreas urbanas por cada 100.000 habitantes (2022)	NA
16 Tasa de homicidio intencional en áreas rurales por cada 100.000 habitantes (2022)	34.6
5 Tasa de exámenes por presunto delito sexual a mujeres por cada 100.000 habitantes (2022)	NA
5 Tasa de suicidio de hombres por cada 100.000 habitantes (2022)	NA
5 Tasa de suicidio de mujeres por cada 100.000 habitantes (2022)	NA
5 Tasa de violencia de pareja a mujeres por cada 100.000 habitantes (2022)	NA

Fuente: DNP, con datos de MinDefensa y DANE
 Fuente: Terridata. 2024.

 REPUBLICA DE COLOMBIA DEPARTAMENTO DEL CAUCA MUNICIPIO DE ALMAGUER NIT. 891502664-8	SECRETARIA DE PLANEACIÓN	Versión: 02
		Fecha: 28/11/2023
	PLAN DE DESARROLLO TERRITORIAL	Página 94 de 291

2.5.2.2.1. Problemática identificada


De acuerdo al sentir de la comunidad Almaguereña y con base en lo manifestado en los diálogos participativos y el análisis de información relacionada, se identificó una problemática, relacionada con el sector, dada así: “Altos índices de inseguridad a nivel local”, lo que evidencia Deficiente apoyo a iniciativas ciudadanas que promuevan la convivencia y seguridad ciudadana, Incremento en el número de conflictos que afectan la convivencia ciudadana e Incremento de la violencia intrafamiliar. Todo esto genera Incremento en los índices de mortalidad, Deterioro del tejido social y Deterioro de los entornos familiares.

SECTOR TEMÁTICA CAUSAS Deficiente apoyo a iniciativas ciudadanas que promuevan la convivencia y seguridad ciudadana Incremento en el número de conflictos que afectan la convivencia ciudadana Incremento de la violencia intrafamiliar	SEGURIDAD Fortalecimiento de la convivencia y la seguridad ciudadana PROBLEMÁTICA Altos índices de inseguridad a nivel local	EFFECTOS Incremento en los índices de mortalidad Deterioro del tejido social Deterioro de los entornos familiares
---	---	---


2.5.2.3. Participación ciudadana

En relación a la participación ciudadana, el Municipio de Almaguer Cauca, ha enfocado sus esfuerzos en los últimos años en el fortalecimiento de las organizaciones comunitarias, como lo son las juntas de acción comunal (JAC), que son la instancia a través de la cual las comunidades deciden organizarse para liderar e impulsar procesos comunitarios en barrios y veredas, materializándose a través de la participación, el quehacer en la vida de las comunidades. En este sentido actualmente se tiene registro de 56 J.A.C. de las zonas urbana y rural, que se encuentran en proceso legalización y fortalecimiento.

NOMBRE JAC	RESOLUCION	RUT	RUC	ESTADOS FINANCIEROS	CUENTA BANCARIA	ESTATUTOS
ALTO BUENA VISTA	SI	SI	SI	SI	EN PROCESO	EN PROCESO
ACHIRAL	SI	SI	SI	SI	SI	EN PROCESO
BUENA VISTA	SI	SI	SI	SI	SI	SI
B/SAN FRANCISCO	SI	SI	SI	NO	NO	EN PROCESO
B/FATIMA	SI	SI		SI	SI	EN PROCESO
B/LA PORTADA	SI	SI	SI	NO	NO	EN PROCESO
B/LAS VILLAS	SI	NO	NO	NO	NO	EN PROCESO

 <p> REPUBLICA DE COLOMBIA DEPARTAMENTO DEL CAUCA MUNICIPIO DE ALMAGUER NIT. 891502664-8 </p>	SECRETARIA DE PLANEACIÓN					Versión: 02
	PLAN DE DESARROLLO TERRITORIAL					Fecha: 28/11/2023
						Página 95 de 291

LA PLANADA	SI	SI	SI	SI	SI	EN PROCESO
GONZALO	SI	SI	SI	SI	SI	EN PROCESO
CHORRILLOS	SI	SI	SI	EN PROCESO	NO	EN PROCESO
EL JORDAN	SI	SI	SI	EN PROCESO	NO	EN PROCESO
EL CUCHO	SI	SI	SI	SI	NO	EN PROCESO
MERMEJAL	SI	SI	SI	SI	SI	EN PROCESO
RIÑONADA	SI	SI	SI	SI	SI	EN PROCESO
PUCARA	SI	NO	NO	NO	NO	EN PROCESO
LAS MORAS	SI	SI	SI	SI	SI	SI
JUAN RUIZ	SI	SI	SI	SI	NO	EN PROCESO
SAN MIGUEL	SI	SI	SI	SI	NO	EN PROCESO
MOTILON	SI	SI	SI	SI	NO	EN PROCESO
ARRAYANES	SI	SI	SI	SI	SI	EN PROCESO
PALIZADA	SI	SI	SI	SI	SI	EN PROCESO
ORDÓÑEZ	SI	SI	SI	SI	NO	EN PROCESO
CASA BLANCA	SI	NO	NO	NO	NO	EN PROCESO
EL TAMBO	SI	SI	SI	SI	SI	EN PROCESO
TABLON	SI	SI	SI	SI	SI	EN PROCESO
TABLON LA LAGUNA	SI	SI	SI	NO	NO	EN PROCESO
PRIMAVERA	SI	SI	SI	SI	SI	EN PROCESO
GAVILANES	SI	SI	SI	SI	SI	EN PROCESO
EL SILENCIO	SI	SI	SI	SI	SI	SI
TARABITA	SI	SI	SI	SI	SI	EN PROCESO
PALIZADA ELVECIA	SI	SI	SI	SI	SI	EN PROCESO
EL RODEO	SI	SI	SI	NO	NO	EN PROCESO
SAUJÍ	SI	SI	SI	SI	SI	EN PROCESO
GARVANZAL	SI	SI	SI	SI	NO	EN PROCESO
GUAYACANES	SI	SI	SI	SI	SI	EN PROCESO
LA MESA	SI	SI	SI	SI	SI	EN PROCESO
SAUCE	SI	SI	SI	SI	NO	EN PROCESO
HERRADURA	SI	SI	SI	SI	SI	SI
EL CHILCO	SI	SI	SI	SI	SI	EN PROCESO
HIGUERILLOS	SI	SI	SI	SI	SI	EN PROCESO
PITAYAS	SI	SI	SI	SI	SI	EN PROCESO
EL PUENTE	SI	SI	SI	SI	NO	EN PROCESO
LLACUANAS	SI	SI	SI	SI	SI	EN PROCESO
ALTILLO	EN PROCESO	NO	NO	NO	NO	EN PROCESO
LA YUNGA	EN PROCESO	NO	NO	NO	NO	EN PROCESO
LLACUANAS BAJO	SI	SI	SI	SI	SI	EN PROCESO
LOMA LARGA ABAJO	SI	SI	SI	SI	NO	EN PROCESO
LA RESINA	SI	SI	SI	SI	SI	EN PROCESO
LA HONDA	SI	SI	SI	SI	SI	EN PROCESO
GUAYACUNDO	SI	SI	SISI	SI	NO	EN PROCESO
NACEDEROS	SI	SI	SI	SI	NO	EN PROCESO


 REPUBLICA DE COLOMBIA DEPARTAMENTO DEL CAUCA MUNICIPIO DE ALMAGUER NIT. 891502664-8	SECRETARIA DE PLANEACIÓN		Versión: 02	
			Fecha: 28/11/2023	
	PLAN DE DESARROLLO TERRITORIAL		Página 96 de 291	

EL PEÑOL	SI	SI	SI	SI	NO	EN PROCESO
POTRERO GRANDE	SI	SI	SI	SI	NO	EN PROCESO
LA PILA	SI	SI	SI	SI	NO	EN PROCESO
LA MANGA	SI	SI	SI	NO	NO	EN PROCESO
RUIZ	SI	SI	SI	SI	NO	EN PROCESO

2.5.2.3.1. Problemática identificada

De acuerdo al sentir de la comunidad Almaguereña y con base en lo manifestado en los diálogos participativos y el análisis de información relacionada, se identificó una problemática, relacionada con el sector, dada así: “Bajos niveles de participación ciudadana a nivel local”, lo que puede atribuirse, entre otras, a las siguientes causas Deficiente implementación de acciones y estrategias que promuevan el ejercicio de la participación ciudadana, Deficientes procesos de asistencia técnica y Bajos niveles de generación de espacios de oferta pública o institucional. Todo esto genera los siguientes efectos Bajos niveles de gestión institucional, Desarticulación entre las comunidades y la institucionalidad y Posicionamiento de la imagen negativa de la institucionalidad oficial.

SECTOR	PARTICIPACION CIUDADANA Y PAZ	
TEMÁTICA	Fortalecimiento del buen gobierno para el respeto y garantía de los derechos humanos	
CAUSAS	PROBLEMATICA	EFFECTOS
Deficiente implementación de acciones y estrategias que promuevan el ejercicio de la participación ciudadana	Bajos niveles de participación ciudadana a nivel local	Bajos niveles de gestión institucional
Deficientes procesos de asistencia técnica		Desarticulación entre las comunidades y la institucionalidad
Bajos niveles de generación de espacios de oferta pública o institucional		Posicionamiento de la imagen negativa de la institucionalidad oficial

 REPUBLICA DE COLOMBIA DEPARTAMENTO DEL CAUCA MUNICIPIO DE ALMAGUER NIT. 891502664-8	SECRETARIA DE PLANEACIÓN	Versión: 02
		Fecha: 28/11/2023
	PLAN DE DESARROLLO TERRITORIAL	Página 97 de 291

3. Línea estratégica 3: Juntos haciendo historia por la gobernanza del ambiente y el agua

3.1. Ambiente

Ecosistema Estratégico	Macizo Colombiano IDEAM: Núcleo del Macizo Colombia
Altura Promedio	2.313 msnm
Clima	Páramo a Caliente
Cota Máxima	3.200
Cota Mínima	800
Niveles de precipitación anual	2.000 milímetros. Regímenes de aguas: Húmedo y Seco. Con 4 meses de lluvias seguidas al año.
Cuenca Hidrográfica	Gran Cuenca del Patía – Cuenca Alta del Río San Jorge
Microcuencas	Río Blanco, Ruiz, Marmato y Caquiona
Corredor ecológico y etnocultural	Parque Natural Nacional Puracé, Parque Arqueológico de San Agustín, Parque Arqueológico de Tierradentro. Corredor Plan Piloto de gestión Cultural Caquiona – Patrimonio Cultural Almaguer
Importancia Estratégica Ambiental	Núcleo del Macizo Colombiano: Acumulación, Regulación y Distribución de Agua Ecosistema de Páramo: Producción de Oxígeno y regulación de Dióxido de Carbono.


Fuente: PGIRS Almaguer Cauca 2019 – 2031.

De acuerdo con lo anterior, el municipio tiene una gran responsabilidad frente al derecho ambiental estipulado en la Constitución Política Colombiana que reconoce el derecho a gozar de un ambiente sano, así como la protección de la diversidad e integridad del ambiente, conservando las áreas de especial importancia ecológica y fomentar la educación para el logro de estos fines. (Art.79) igualmente, apoyada en otras regulaciones como la ley 99 de 1993, Sentencia T-703/98, Sentencia T-444/93. Entre otras que pretenden la conservación y protección medio ambiental. (PDM 2020 – 2023).

Almaguer se encuentra localizado en la cuenca hidrográfica del Patía que es de gran valor ecosistémico por cuanto se constituye en un corredor biológico importante, que conecta dos ecosistemas estratégicos de interés nacional: el Macizo Colombiano y el Chocó Biogeográfico; además se encuentra un enclave xerófito de gran interés para la protección y conservación.

La cobertura boscosa se ha venido perdiendo de manera acelerada, como consecuencia de la intervención del bosque denso nativo transformado en bosques de colonización, secundario y fragmentado. La vegetación natural de páramo ha presentado una reducción alarmante que tiene su origen en la intervención por el cultivo de papa, ganadería extensiva y el establecimiento de cultivos ilícitos.

Directamente relacionado con la desaparición de la vegetación original, se encuentra la desaparición de elementos de la fauna. Ya que los ecosistemas son los portadores de la

 REPUBLICA DE COLOMBIA DEPARTAMENTO DEL CAUCA MUNICIPIO DE ALMAGUER NIT. 891502664-8	SECRETARIA DE PLANEACIÓN	Versión: 02
		Fecha: 28/11/2023
	PLAN DE DESARROLLO TERRITORIAL	Página 98 de 291

biodiversidad, con ellos desaparece una gran cantidad de especies, desaparece la vida silvestre y se deteriora ese componente del medio natural, que es parte de la riqueza actual y futura. La desaparición de los bosques naturales, tiene directa relación con la desaparición de las aguas superficiales (quebradas), la disminución de la infiltración de aguas hacia el agua subterránea, y la erosión y degradación de los suelos.

Por todas estas razones, es fundamental conservar y recuperar la vegetación original y su biodiversidad, donde eso sea recomendable.

Los elementos identificados y descritos referentes a las áreas ambientales del municipio de Almaguer son los siguientes:

Zonas de Páramos bajos y Cerros

“Por la precipitación relativamente alta y la evaporación / evapotranspiración relativamente baja, los páramos son las principales fuentes de agua, donde nacen muchos de los ríos y sus cabeceras. Para la conservación de esta fuente importantísima para la vida humana, es muy urgente desarrollar programas de recuperación, protección y manejo, que deben incluir una parte social – humana importante.”

Los cerros más representativos del municipio se enumeran a continuación:

Cerro de San Antonio, Cerró El Estoraque, Cerros de la Paloma, Cerro Largo, Cerro de Santa Bárbara y Panecillos, los socavones de Severino en la vereda de Ruiz y las minas de Concepción. En el Resguardo Indígena los sitios sagrados Yanacona de: Páramo de Barbillas – La Selva, Páramo de Chanchullo, Cerro Alto, Peñascos y Montaña Virgen. Relictos de Bosques secundarios.

En estos bosques naturales se buscan realizar las actividades que conduzcan a la conservación, preservación, regeneración y restauración de los ecosistemas entre las que se encuentran el aislamiento, la protección, el control y la revegetalización o enriquecimiento con especies nativas.

Acciones que conduzcan a la conservación, preservación y recuperación de poblaciones de la fauna nativa.

El aprovechamiento maderero doméstico y el aprovechamiento sostenible de recursos no maderables.

Educación ambiental.


Recreación y ecoturismo.

Investigación básica y aplicada.

Formación y capacitación técnica y profesional en disciplinas relacionadas con el medio ambiente, la producción agropecuaria sustentable y el desarrollo regional.

Producción o generación de bienes y servicios ambientales directos al área e indirectos de la influencia de la misma.

Construcción de tejido social, la extensión y la organización comunitaria.

 REPUBLICA DE COLOMBIA DEPARTAMENTO DEL CAUCA MUNICIPIO DE ALMAGUER NIT. 891502664-8	SECRETARIA DE PLANEACIÓN	Versión: 02
		Fecha: 28/11/2023
	PLAN DE DESARROLLO TERRITORIAL	Página 99 de 291

Los relictos de bosques secundarios se ubican especialmente en la parte alta de las veredas Buena Vista, Tambo, Resina, Jordán y Riñonada, Cerro de San Antonio y en el resguardo indígena de Caquiona, en los sectores denominados como Montañas, los cuales son sitios sagrados para los yanacunas.

Ecosistemas estratégicos (PDM 2020 – 2023)

Almaguer cuenta con un total 23.339 has, de las cuales 181,2 ha son de humedales, 824,0 ha pertenecen a páramos, 1,270 ha de bosques, y un total de 1.005,2 ha de ecosistemas estratégicos. La estructura ecológica principal de Almaguer está conformada por tres componentes cuya conexión consolida una red a través de todo el territorio, con clara integración entre la porción urbana y rural: El Sistema de Áreas Protegidas de la Estructura Ecológica Principal, denominado “Los Bosques de Almaguer”, las Áreas de Manejo Especial de las Rondas de los Ríos San Jorge, Humus, Blanco, Caquiona, Ruiz y Marmato y el Sistema Integrado de Parques.

COLOMBIA	Humedales	18,25%
	Paramos	2,42%
	Ecosistemas Estratégicos	21,51%
CAUCA	Humedales	7,43%
	Paramos	9,67%
	Ecosistemas Estratégicos	17,93%
ALMAGUER	Humedales	0,76%
	Paramos	3,46%
	Ecosistemas Estratégicos	4,23%


Climas y zonas de vida

Clima Templado Seco (TS)

Este clima de transición se presenta en parte de los corregimientos o veredas Loma Larga, Silencio, Tarabita, Garbanzal, Huiguerillos, Puente, Meza, SaujÍ, Rodeo, LLacuanas Bajo, Elvecia: Se localiza bajo los 1.300 msnm con temperaturas medias anuales que varían entre los 18 y 23 °C (piso térmico templado) y con precipitaciones promedias de 800 a 1.000 mm /año (régimen de humedad seco o ligeramente lluviosa). Hay dos periodos de lluvia de abril a mayo y de septiembre a noviembre y dos de sequía, de diciembre a marzo y de junio a agosto (régimen bimodal).

La relación de este clima con la zona de vida corresponde a un bosque seco premontano localizada en las laderas de montaña, depósitos de pie de ladera y superficies aluviales y es definido por la acción de vientos provenientes de las regiones secas de la fosa del Patía y por los efectos orográficos regionales.

Templado Semi Húmedo:

 REPUBLICA DE COLOMBIA DEPARTAMENTO DEL CAUCA MUNICIPIO DE ALMAGUER NIT. 891502664-8	SECRETARIA DE PLANEACIÓN	Versión: 02
		Fecha: 28/11/2023
	PLAN DE DESARROLLO TERRITORIAL	Página 100 de 291

Este clima se presenta en la franja altitudinal de 1.300 a 1.800 msnm con temperaturas promedias de 18 a 23°C (piso térmico templado) y precipitaciones promedias anuales de 1.000 a 2.000 mm (régimen de humedad ligeramente lluviosa o subhúmedo). Al igual que el primero con un régimen de lluvias bimodal, ocupa gran parte del Municipio, principalmente la zona central cubriendo las veredas de la Yunga, Primavera, Gavilanes, Cortaderas, Achiral, Sauce, Moras, Pitayas, Chilco, Casa Blanca, Ordóñez, Arrayanes, Juan Ruiz, Potrero Grande, Guayacundo, Nacederos, El Peñol, La Manga, La Pila. Igual que el anterior corresponde al bosque seco premontano.

Frío Húmedo:

Este clima se localiza al centro y noroccidente del Municipio cubriendo parcialmente las veredas del Resguardo de Caquiona además de La Resina, El Tambo, Buena Vista, El Jordán, Riñonada, Chorrillos, Mermejál, El Cucho y Riñonada, en una altura comprendida entre los 2.000 y 2.850 msnm, con temperaturas que varían entre 12 y 18°C (piso térmico frío) y precipitación pluvial de promedia anual entre 1.800 y 2.000 mm (régimen de humedad ligeramente lluviosa o húmeda). Al igual que el primero con un régimen bimodal.

Muy Frío Húmedo:

Clima localizado al noroccidente del Municipio en límites con los Municipios de La Vega y San Sebastián cubriendo la zona alta de las veredas del Resguardo de Caquiona, Buena Vista, El Jordán, Chorrillos, Mermejál, y Riñonada, en una altura comprendida entre los 2.850 y 3.500 msnm, con temperaturas que varían entre 6 y 12 °C (piso térmico muy frío) y precipitación pluvial de promedia anual de 2.000 mm (régimen de humedad ligeramente lluviosa o húmeda). Al igual que el primero con un régimen bimodal.


Están localizadas principalmente en las partes altas de la cordillera donde el paisaje predominante son las laderas de montañas, cimas, y vegas de las superficies aluviales, generalmente pertenecientes a áreas de subpáramos, páramos bajos. Las principales características del medio natural son las de presentar nubosidad, continuas lluvias y bajas temperaturas. La evapotranspiración potencial se supone menor que la precipitación, lo cual dictamina un ambiente altamente húmedo. Las temperaturas varían mucho entre el día y la noche y algunas veces se acerca de 0 °C.

Hidrología

La hidrografía del municipio está conformada por una red hídrica que drena sus aguas a la cuenca del Río Patía, a esta cuenca drenan sus aguas los Ríos Blanco, Río Caquiona, Río Humus, Río Ruiz, y Río Marmato,

MEGA CUENCA	GRAN CUENCA	CUENCA	SUBCUENCA
Pacífico	Patía	San Jorge	Marmato
			Ruiz
			Blanco
			Humus
			Caquiona

Fuente: PGIRS Almaguer Cauca 2019 – 2031.

 REPUBLICA DE COLOMBIA DEPARTAMENTO DEL CAUCA MUNICIPIO DE ALMAGUER NIT. 891502664-8	SECRETARIA DE PLANEACIÓN	Versión: 02
		Fecha: 28/11/2023
	PLAN DE DESARROLLO TERRITORIAL	Página 101 de 291

Microcuencas:

Microcuenca Río Blanco

El drenaje principal es el Río Blanco el cual nace en el Cerro de San Antonio en límites con el Municipio de Bolívar, desciende hacia el San Jorge sirviendo como límite natural, recibe aguas de la quebrada la Resina, La Mina y otras, su recorrido dentro del municipio corresponde a 11.87 Km. Sobre sus riveras en la parte alta se desarrolla el bosque natural primario que sirve como recarga acuífera para esta microcuenca. El Río Blanco entrega sus aguas al San Jorge en la vereda Loma Larga.

Microcuenca Río Marmato

Nace en la parte alta de la vereda Chorrillos, atraviesa el municipio de oriente a occidente en una longitud de 19.25 Km y en su trayectoria recibe las aguas de las quebradas Higuerones, Buenavista, Pucara, Cebadero, Curiaco, Nudillar, San Antonio, los Ahorcados, la Chorrera y Sardinal como las más importantes.

Microcuenca Río Ruiz

Cubre la región sur del municipio, Nace en las estribaciones del cerro El Estoraque, recibe las aguas que descienden del alto del Cucho y las quebradas San Miguel, El Roble, Honda, Casablanca, Martínez, Severino y el Encanto. Baña la región sur, sus aguas recorren 13 Km del municipio.

Microcuenca Río Humus


Nace en la parte alta del Resguardo Indígena de Caquiona, recibe aguas de las quebradas Chimungato, Carbonera, Cerrolomal, Las Higueras. Entrega sus aguas al Río San Jorge. Realiza un recorrido de 18.75 Km sobre el área Municipal y sirve como límite natural con el vecino municipio de San Sebastián.

Conpes 3915 – “Líneamientos de política y estrategias para el desarrollo regional sostenible del macizo colombiano”.

El municipio de Almaguer Cauca, se encuentra dentro de la Jurisdicción de la Corporación Autónoma Regional del Cauca (CRC) en torno al macizo colombiano.

Este documento CONPES define los Líneamientos de política para la construcción e implementación de un modelo de desarrollo regional sostenible en el Macizo colombiano. Este modelo busca promover un desarrollo fundado en la conservación, la producción sostenible y la preservación de la diversidad cultural de esta ecorregión.

Para el cumplimiento del objetivo de la presente política se establecen tres estrategias. La primera busca la protección, recuperación y manejo de los ecosistemas, así como el control y vigilancia ambiental para el acceso a recursos naturales. La segunda pretende consolidar sistemas productivos sostenibles a partir de la diversificación de los sectores y las actividades productivas. Finalmente, la tercera estrategia busca fortalecer la gobernanza del Macizo mediante la consolidación del Sistema Regional de Áreas Protegidas del Macizo (SIRAP Macizo) como mecanismo de articulación de los tres niveles de gobierno para definir una visión compartida del territorio que facilite el cumplimiento de las metas establecidas.

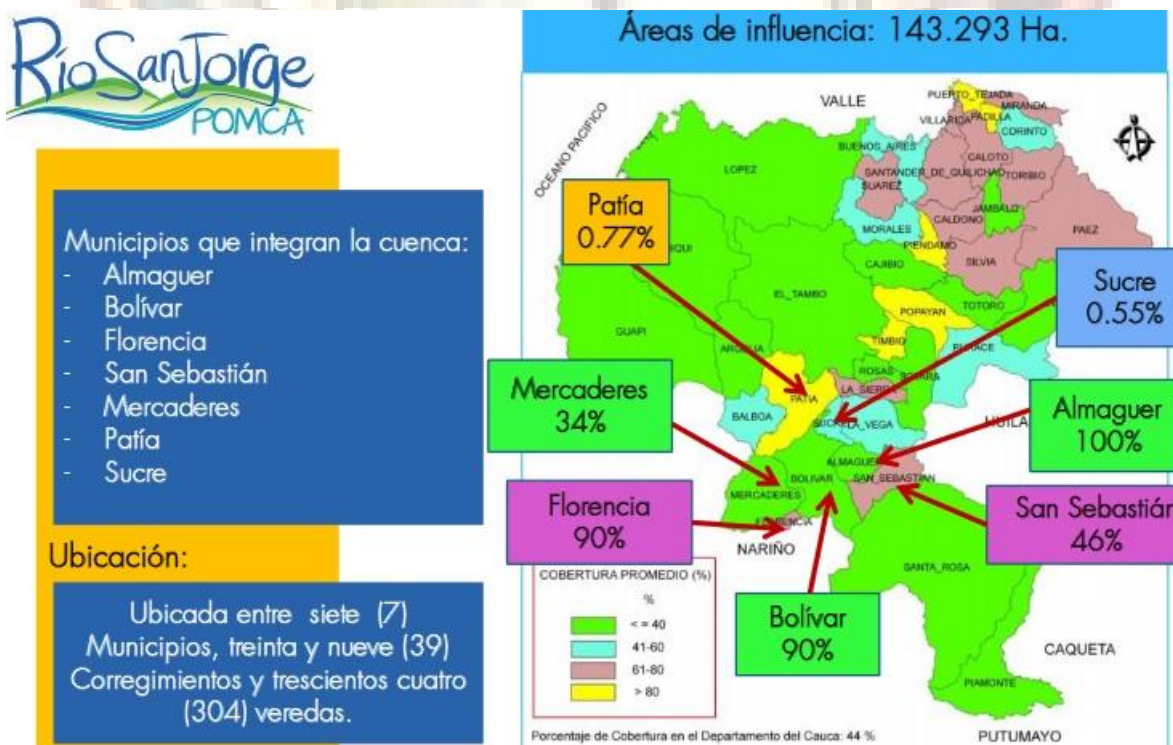
 REPUBLICA DE COLOMBIA DEPARTAMENTO DEL CAUCA MUNICIPIO DE ALMAGUER NIT. 891502664-8	SECRETARIA DE PLANEACIÓN	Versión: 02
		Fecha: 28/11/2023
	PLAN DE DESARROLLO TERRITORIAL	Página 102 de 291

Plan de Ordenación y Manejo de Cuenca (POMCA) del río San Jorge¹⁷

La cuenca del río San Jorge se encuentra conformada por las subcuencas, Alto Río San Jorge, Bajo Río San Jorge y Río Sambingo Hato Viejo y por los municipios de Mercaderes, Florencia, Bolívar, San Sebastián, Almaguer, Sucre y Patía.


El deterioro ambiental de las cuencas hidrográficas, afectan la calidad de los recursos naturales del país, principalmente la calidad del agua y por tanto su disponibilidad en diferentes regiones del país. Es por esto que los Planes de Ordenamiento y Mejoramiento de las cuencas hidrográficas "POMCA" son un marco para planificar el uso sostenible de la cuenca y la ejecución de programas y proyectos específicos dirigidos a conservar, preservar, proteger o prevenir el deterioro y/o restaurar la cuenca hidrográfica.

En este instrumento de planificación y ordenación del territorio, se subraya la incorporación del tema de Gestión del Riesgo, con el fin de determinar la susceptibilidad y amenaza por inundación, incendios, avenidas torrenciales y movimientos en masa, posibilitando la validación y jerarquización de los eventos históricos en procura de crear o fortalecer sistemas de alertas tempranas que posibiliten la oportuna atención por parte de los organismos competentes.



Fuente: <https://crc.gov.co/wp-content/uploads/2019/04/MUNICIPIOS-QUE-INEGRAN-LA-CUENCA.pdf>

¹⁷ Tomado crc.gov.co

 REPUBLICA DE COLOMBIA DEPARTAMENTO DEL CAUCA MUNICIPIO DE ALMAGUER NIT. 891502664-8	SECRETARIA DE PLANEACIÓN	Versión: 02
		Fecha: 28/11/2023
	PLAN DE DESARROLLO TERRITORIAL	Página 103 de 291

Plan prospectivo SIRAP Macizo Colombiano (2016 – 2028)

El municipio de Almaguer Cauca hace parte de los 89 municipios de los departamentos del Valle, Cauca, Nariño, Tolima, Huila, Putumayo y Caquetá, incluidos en este plan prospectivo.

Constituye la carta de navegación del Sistema regional de áreas protegidas del macizo colombiano durante los próximos 12 años con los que se pretende lograr acuerdos básicos en relación con el lenguaje, los procedimientos e instrumentos usados, las acciones, y la canalización de esfuerzos institucionales, de tal manera que se pueda avanzar de forma articulada y coordinada en la gestión del Macizo Colombiano.


El Sistema Regional de Áreas Protegidas del Macizo Colombiano, SIRAP Macizo es el conjunto de todas las áreas protegidas del Macizo Colombiano, en los niveles de gestión nacional, regional y local, que vincula diferentes actores, estrategias e instrumentos de gestión, para contribuir como un todo al cumplimiento de los objetivos de conservación de la naturaleza en la región y del País, en especial la conservación de la biodiversidad y la protección de la oferta y regulación hídrica, en el marco del desarrollo humano sostenible.

Plan de gestión ambiental regional 2024 – 2035 (PGAR) - Corporación Autónoma Regional del Cauca (CRC).

El PGAR, es una herramienta estratégica para abordar de manera efectiva los problemas ambientales que se enfrentan como región. En conclusión, es un instrumento estratégico que permitirá enfrentar los desafíos ambientales de manera integral y planificada. Sentará las bases para un desarrollo sostenible, equitativo y en armonía con el entorno natural.

En el escenario actual, el PGAR plantea que, en los talleres llevados a cabo con representantes del macizo colombiano, los actores sociales e institucionales presentes hicieron énfasis en las repercusiones que está presentando la minería, sobre el acontecer socioeconómico de la región, pues esta actividad extractiva amenaza los servicios ecosistémicos de valiosas áreas estratégicas que dan origen a las cuencas hidrográficas más importantes del país.

En relación al escenario deseado, el PGAR plantea, que el desafío es planificar el territorio caucano a partir de reconocer la importancia del agua y garantizar que todos los elementos que la contienen y soportan sean conservados: la biodiversidad, los ecosistemas y los servicios ecosistémicos. La apuesta es materializar acuerdos intersectoriales que reconocen la “sostenibilidad de la vida” en el territorio, entendiendo esto como la sostenibilidad del modelo de desarrollo actual desde un punto de vista ecológico, máxime cuando existe en el departamento estructuras naturales tan importantes como la selva húmeda tropical del pacífico caucano y la selva andino amazónica de Piamonte y Santa Rosa; los bosques alto andinos asociados a la cordillera de los Andes y al macizo

 REPUBLICA DE COLOMBIA DEPARTAMENTO DEL CAUCA MUNICIPIO DE ALMAGUER NIT. 891502664-8	SECRETARIA DE PLANEACIÓN	Versión: 02
		Fecha: 28/11/2023
	PLAN DE DESARROLLO TERRITORIAL	Página 104 de 291

colombiano fuente hídrica del país y que da origen a los ríos Magdalena, Cauca , Caquetá, Patía y toda la red hidrográfica que irriga importantes cuencas.

En relación al escenario posible, el PGAR, plantea, entre otros aspectos, que para el año 2035, la totalidad de los 42 municipio del Cauca y el departamento, mantienen sus instrumentos de planeación territorial (POT Y PDT) actualizados conforme a la normatividad vigente, ajustados a las realidades locales y regionales y teniendo como eje la conservación y ordenación del uso sostenible del agua y la estructura ecológica de cada municipio y del departamento con su estricto cumplimiento de lo acordado en ellos en términos ambientales, para la toma de decisiones en cada territorio.

En concordancia con lo expuesto, el PGAR, define unos elementos de visión regional para el año 2035, dados de la siguiente manera:


- Para el año 2035, el departamento del Cauca ha avanzado en la transformación de un territorio ambientalmente planificado y ordenado alrededor del agua.
- Destacado por su compromiso con la administración, gestión y conservación de los recursos naturales renovables, su biodiversidad y los servicios ecosistémicos que proporciona.
- Este enfoque integral ha generado un desarrollo económico y social equilibrado, impulsado por la participación activa, la inclusión y la articulación entre los actores del departamento del Cauca, en un marco de justicia ambiental, promoviendo el beneficio equitativo de todos los habitantes.

Las acciones precisas que plantea el PGAR, se consolidan en 6 líneas estratégicas y el componente transversal de educación ambiental. En ese sentido se tiene lo siguiente:

- Línea estratégica 1: Planificación y ordenamiento ambiental del territorio.
- Línea estratégica 2: Gestión integral para la conservación uso y manejo de los bosques, la biodiversidad y los servicios ecosistémicos.
- Línea estratégica 3: Gestión integral del agua y su ciclo natural.
- Línea estratégica 4: Territorio resiliente a la crisis climática, bajo carbono y riesgos ambientales.
- Línea estratégica 5: Asuntos ambientales, sectoriales y urbanos.
- Línea estratégica 6: Gobernanza institucional, comunitaria y educación ambiental con enfoque diferencial.

3.1.1. Problemática identificada

De acuerdo al sentir de la comunidad Almaguereña y con base en lo manifestado en los diálogos participativos y el análisis de información relacionada, se identificaron dos problemáticas, relacionadas con la educación ambiental, dada así: “Deficiente

 <p> REPUBLICA DE COLOMBIA DEPARTAMENTO DEL CAUCA MUNICIPIO DE ALMAGUER NIT. 891502664-8 </p>	SECRETARIA DE PLANEACIÓN	Versión: 02
		Fecha: 28/11/2023
	PLAN DE DESARROLLO TERRITORIAL	Página 105 de 291


implementación de estrategias que promuevan la protección del medio ambiente”, lo que puede atribuirse, entre otras, a las siguientes causas Bajos niveles de educación ambiental y Desconocimiento de la importancia del medio ambiente y los ecosistemas, lo que puede tener efectos como la disminución en la producción de agua y Disminución de los bosques y las áreas protegidas. Así mismo se identificó la problemática relacionada con la conservación de los ecosistemas, definido como “Incremento de prácticas que afectan el medio ambiente y los ecosistemas”, donde evidencia la deforestación de bosques nativos y el incremento de incendios, lo que ha generado los efectos antes citados.

SECTOR	AMBIENTE Y DESARROLLO SOSTENIBLE	
TEMÁTICA	Educación ambiental	
CAUSAS	PROBLEMÁTICA	EFFECTOS
Bajos niveles de educación ambiental	Deficiente implementación de estrategias que promuevan la protección del medio ambiente	Disminución de la producción de agua
Desconocimiento de la importancia del medio ambiente y los ecosistemas		Disminución de los bosques y las áreas protegidas


SECTOR	AMBIENTE Y DESARROLLO SOSTENIBLE	
TEMÁTICA	Conservación	
CAUSAS	PROBLEMÁTICA	EFFECTOS
Deforestación de bosques nativos	Incremento de prácticas que afectan el medio ambiente y los ecosistemas	Disminución de la producción de agua
Incremento de incendios		Disminución de los bosques y las áreas protegidas

3.2 Esquema de ordenamiento territorial

El municipio de Almaguer Cauca cuenta con Esquema de Ordenamiento Territorial (EOT), adoptado mediante Acuerdo No 002 de 2006. Este EOT, se encuentra vencido desde el año 2016, pero se encuentra vigente puesto que hasta el momento el municipio no ha realizado una revisión general o excepcional de su herramienta de planeación territorial. Lo anterior, puede verse en la siguiente imagen:


COLOMBIA
 POTENCIA DE LA VIDA

VISOR DE ORDENAMIENTO TERRITORIAL
 ESTADO DE LOS INSTRUMENTOS DE ORDENAMIENTO



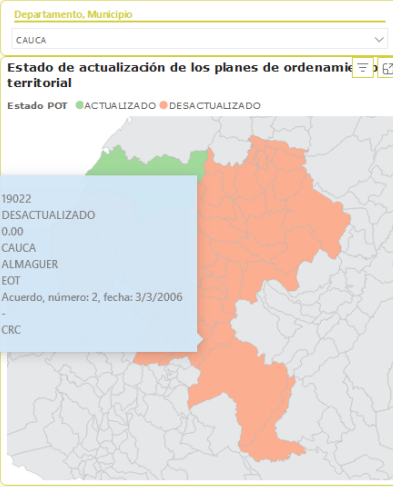
Estado de actualización de los POT, y de los instrumentos de gestión y financiación

DANE	Municipio	Tipo POT	Estado POT	Acto Administrativo POT
19022	ALMAGUER	EOT	DESACTUALIZADO	Acuerdo, número: 2, fecha: 3/3/2006
19050	ARGLIA	EOT	DESACTUALIZADO	Acuerdo, número: 41, fecha: 4/6/2006
19075	BALBOA	EOT	DESACTUALIZADO	Acuerdo, número: 34, fecha: 12/2006
19100	BOLÍVAR	EOT	DESACTUALIZADO	Acuerdo, número: 28, fecha: 12/2006
19110	BUENOS AIRES	EOT	DESACTUALIZADO	Acuerdo, número: 21, fecha: 12/2006
19212	CORINTO	EOT	DESACTUALIZADO	Acuerdo, número: 29, fecha: 1/6/2006
19290	FLORENCIA	EOT	DESACTUALIZADO	Acuerdo, número: 15, fecha: 10/2006
19300	GUACHENÉ (1)	EOT	DESACTUALIZADO	Acuerdo, número: 21, fecha: 12/2006
19318	GUAPI	EOT	DESACTUALIZADO	Acuerdo, número: 24, fecha: 9/6/2006
19355	INZÁ	EOT	DESACTUALIZADO	Acuerdo, número: 24, fecha: 9/6/2006
19364	JAMBALÓ	EOT	DESACTUALIZADO	Acuerdo, número: 24, fecha: 9/6/2006
19392	LA SERRA	EOT	DESACTUALIZADO	Acuerdo, número: 24, fecha: 9/6/2006
19418	LÓPEZ	EOT	ACTUALIZADO	Acuerdo, número: 24, fecha: 9/6/2006
19450	MERCADERES	EOT	DESACTUALIZADO	Acuerdo, número: 24, fecha: 9/6/2006
19473	MORALES	EOT	DESACTUALIZADO	Acuerdo, número: 24, fecha: 9/6/2006
19513	PAJILLA	EOT	DESACTUALIZADO	Acuerdo, número: 24, fecha: 9/6/2006
19533	PIAMONTE	EOT	DESACTUALIZADO	Acuerdo, número: 24, fecha: 9/6/2006
19585	PURACÉ	EOT	DESACTUALIZADO	Acuerdo, número: 24, fecha: 9/6/2006
19622	ROSAS	EOT	DESACTUALIZADO	Acuerdo, número: 24, fecha: 9/6/2006
19693	SAN SEBASTIÁN	EOT	DESACTUALIZADO	Acuerdo, número: 24, fecha: 9/6/2006
19701	SANTA ROSA	EOT	DESACTUALIZADO	Acuerdo, número: 24, fecha: 9/6/2006
19760	SOTARA	EOT	DESACTUALIZADO	Acuerdo, número: 29, fecha: 12/2006
19780	SUÁREZ	EOT	DESACTUALIZADO	Acuerdo, número: 6, fecha: 5/2/2006
19785	SUCRE	EOT	DESACTUALIZADO	Acuerdo, número: 27, fecha: 12/2006
19809	TIMBIQUÍ	EOT	DESACTUALIZADO	Acuerdo, número: 7, fecha: 9/11/2006
19821	TORBIO	EOT	DESACTUALIZADO	Acuerdo, número: 8, fecha: 4/11/2006
19824	TOTORÓ	EOT	DESACTUALIZADO	Acuerdo, número: 14, fecha: 6/6/2006
19845	VILLA RICA	EOT	DESACTUALIZADO	Acuerdo, número: 25, fecha: 10/2006
19810	CARRIZO	PROT	DESACTUALIZADO	Acuerdo, número: 8, fecha: 6/9/2006

Departamento, Municipio
 CAUCA

Estado de actualización de los planes de ordenamiento territorial

● ACTUALIZADO
 ● DESACTUALIZADO



¿Qué es el Plan de Ordenamiento territorial POT? Es un instrumento técnico y normativo de planeación y gestión del territorio conformado por un conjunto de acciones y políticas, administrativas y de planeación física, que orientan el desarrollo del territorio municipal en el corto, mediano y largo plazo, regulando la utilización, ocupación y transformación del espacio físico urbano y rural.

¿Qué significan los datos de la tabla y el mapa?


Tipo POT: indica el tipo de instrumento que le corresponde al municipio o distrito: Esquemas de Ordenamiento Territorial (EOT), para municipios de hasta 300mil habitantes; Planes Básicos de Ordenamiento Territorial (PBOT) para municipios de hasta 100mil habitantes. Planes de Ordenamiento Territorial (POT) para municipios de más de 100mil habitantes.

Acto administrativo (acto adm.), número y fecha: Indica los datos de la norma mediante la

3.2.1. Problemática identificada

De acuerdo al sentir de la comunidad Almaguereña y con base en lo manifestado en los diálogos participativos y el análisis de información relacionada, se identificó una problemática, relacionada con el ordenamiento territorial, dada así: “Deficiente gestión del ordenamiento territorial”, esto puede ser atribuible, entre otras, a las siguientes causas: Contenidos desactualizados en los instrumentos de planeación territorial, Cambio en condiciones físico espaciales, socio económicas y normativas del municipio y Desarticulación entre la institucionalidad y las comunidades. Todo esto ha generado un Crecimiento desorganizado, Aumento de conflictos por uso y ocupación del suelo y Inequidad y segregación socioespacial.

SECTOR	ORDENAMIENTO TERRITORIAL	
TEMÁTICA	Esquema de ordenamiento territorial	
CAUSAS	PROBLEMATICA	EFFECTOS
Contenidos desactualizados en los instrumentos de planeación territorial	Deficiente gestión del ordenamiento territorial	Crecimiento desorganizado

 REPUBLICA DE COLOMBIA DEPARTAMENTO DEL CAUCA MUNICIPIO DE ALMAGUER NIT. 891502664-8	SECRETARIA DE PLANEACIÓN	Versión: 02
		Fecha: 28/11/2023
	PLAN DE DESARROLLO TERRITORIAL	Página 107 de 291

Cambio en condiciones físico espaciales, socio económicas y normativas del municipio	Aumento de conflictos por uso y ocupación del suelo
Desarticulación entre la institucionalidad y las comunidades	Inequidad y segregación socioespacial.

3.3 Gestión del riesgo¹⁸

Según el PGAR 2024 – 2027 de la Corporación Autónoma Regional del Cauca (CRC), el riesgo se refiere a la construcción del índice de daños o pérdidas que pueden presentarse cuando en un mismo territorio y en un mismo tiempo, coinciden eventos físicos peligrosos con elementos expuestos, que están predispuestos a verse afectados.

Para el caso de Colombia, indica el documento, al medir el índice de desastres 6,7 millones de colombianos equivalentes al 13% de la población del país, son vulnerables socialmente y están expuestos a las condiciones más críticas de amenazas hidrometeorológicas, según el ranking de municipios, identifica que en la posición número diez (10) se encuentra uno de los municipios del departamento del Cauca, el cual se refiere al municipio de Almaguer con un porcentaje de 57,3%.

IDENTIFICACIÓN ZONIFICACIÓN Y EVALUACIÓN PRELIMINAR DE AMENAZAS NATURALES

En lo rural


Las características mecánicas y de estabilidad de los materiales de la corteza terrestre en el Departamento del Cauca, son un rasgo intrínseco a la evolución del sur-occidente Colombiano, dando como resultado la formación de grandes y numerosas fallas geológicas y la consecuente formación y degradación de los paisajes.

Estos procesos de construcción y destrucción se incrementan con las precipitaciones, los procesos morfodinámicos de formación y las actividades antrópicas (manejo de suelos).

En Almaguer se identificaron de forma preliminar amenazas por remoción en masa y amenaza sísmica.

Amenazas sísmicas.

¹⁸ Tomado de documento de diagnóstico. Dimensión ambiental. Esquema de ordenamiento territorial Almaguer Cauca.

 REPUBLICA DE COLOMBIA DEPARTAMENTO DEL CAUCA MUNICIPIO DE ALMAGUER NIT. 891502664-8	SECRETARIA DE PLANEACIÓN	Versión: 02
		Fecha: 28/11/2023
	PLAN DE DESARROLLO TERRITORIAL	Página 108 de 291

En la región sur del Departamento del Cauca la principal causa de amenaza la constituyen los movimientos sísmicos que se ven acentuados por varias fallas geológicas, entre las cuales se tienen: Fallas de Caquiona, Jopias, Las Estrellas, Venecia y Cauca-Almaguer. De acuerdo con el estudio general de Amenaza Sísmica de Colombia (NSR-98), el municipio de Almaguer se encuentra en medio de la llamada “zona de amenaza Sísmica Alta”, es decir son zonas en donde hay una probabilidad mayor del 10% de que allí sucedan sismos, en cuanto a su poder destructivo.

Amenazas por Deslizamientos o remoción en masa

Existe un predominio de material litológico representado por el complejo arquía (pz?mv/pz?mc)¹⁴ que es formado por esquistos del paleozoico; la Formación Esmita con sedimentos de areniscas y clastos volcánicos del terciario; y depósitos de piroclastos del cuaternario. Estos materiales tienen un grado variable de fragmentación que sumado a la presencia del sistema de falla romeral, facilita la los deslizamientos.

Su relieve montañoso de origen fluvio-erosional¹⁵, se caracteriza por tener laderas con pendientes escarpadas (> 50 %), procesos de erosión fuertes y presencia localizada de deslizamientos y cárcavas activas.

Usos de ganadería extensiva, el cual genera un conflicto alto por el sobrepastoreo causando posteriormente con la influencia del agua proceso erosivos de pata de vaca y reptación. Los deslizamientos se observan con mayor frecuencia en la zona climática Frías húmedas donde se presentan las mayores precipitaciones del Municipio (1800-2000 mm/año).

La precipitación se acumula en los suelos derivados de cenizas volcánicas, sobrepasando su capacidad de campo y aumentando el poder detonante de los deslizamientos.

Procesos de corte de carretera o explanadas para las construcciones de casas, originan inestabilidad o corte del terreno.


Amenazas por Incendios Forestales

El grado de amenaza por incendio a que esta expuesta un área arbórea, arbustiva o herbácea depende de varios factores como la cercanía a centros poblados o a las áreas de actividad humana, principalmente áreas de expansión de la frontera agrícola y áreas turísticas.

Los incendios se presentan en forma generalizada en todo el territorio del municipio anualmente en el mes de agosto época de verano y son causados principalmente por acción antrópica.

Esta actividad se realiza sin ningún tipo de control provocando serios daños en áreas de importancia ecológica como nacederos, bosques y causes de quebradas.

Los lugares susceptibles a este fenómeno son los Cerros de la Paloma, El Estoraque, La Honda, Las Moras, San José, Cerro Largo, El Mortiñal y La Manga.

 REPUBLICA DE COLOMBIA DEPARTAMENTO DEL CAUCA MUNICIPIO DE ALMAGUER NIT. 891502664-8	SECRETARIA DE PLANEACIÓN	Versión: 02
		Fecha: 28/11/2023
	PLAN DE DESARROLLO TERRITORIAL	Página 109 de 291

En lo urbano

La localización del municipio de Almaguer en el macizo colombiano, sobre la cordillera y sus diferentes situaciones del relieve, lo hacen un territorio enfrentado a pendientes elevadas, a escorrentías frecuentes. En el que las áreas de mejores condiciones para ser urbanizadas han sido aprovechadas y otras áreas con deficientes situaciones y ante la necesidad de espacio para densificar han sido tomadas.

La cabecera municipal de Almaguer se localiza en una meseta coluvial, en la que existe una baja presencia del recurso hídrico, y el riesgo es principalmente a nivel de amenazas por deslizamientos.

Amenazas Naturales

Deslizamientos: Las áreas afectadas por amenazas por deslizamientos están divididas de acuerdo a la magnitud del riesgo así:

Amenaza Alta: Las zonas identificadas presentan un riesgo latente a deslizamientos puesto actualmente la cobertura vegetal ha reducido notablemente, las pendientes elevadas de estas áreas y las escorrentías frecuentes que las afectan pueden incidir en la presencia de remoción de masa que atente contra la cabecera municipal.

Las zonas identificadas son:

Costado oriente de la cabecera municipal, En estas áreas se da el cambio de pendiente de planas a muy pendiente, puesto que existen algunas mayores al 80%. La localización de cerro tutelares en inmediaciones al poblado y la falta de un manejo ambiental puede repercutir en el deslizamiento de sus áreas.


Costado norte y sur, en esta zona el relieve plano de la meseta de Almaguer se transforma en las pendientes elevadas variables mayores al 70% de los cañones del Río Marmato y la Quebrada el Maco.

Amenaza Media: Para la Cabecera municipal en estas áreas se presenta un riesgo intermedio de afectación, sin embargo, se deben adelantar un manejo técnico a nivel de infraestructura vial, de servicios públicos y de control a la construcción de viviendas e edificaciones para reducir el riesgo.

Las áreas con amenaza media a nivel de deslizamientos son:

Costado occidental, área en la que se localizan equipamientos como el Coliseo Cubierto, la cancha de fútbol, el cementerio, se necesita de un manejo para las aguas lluvia y así mitigar la problemática, estas zonas de Almaguer presentan pendientes entre el 30% y el 60%.

El borde oriente, en el que se ubican las viviendas asentadas sobre las márgenes de la carrera 1ª, que enfrentan un talud con una pendiente del 50% aproximadamente.

 REPUBLICA DE COLOMBIA DEPARTAMENTO DEL CAUCA MUNICIPIO DE ALMAGUER NIT. 891502664-8	SECRETARIA DE PLANEACIÓN	Versión: 02
		Fecha: 28/11/2023
	PLAN DE DESARROLLO TERRITORIAL	Página 110 de 291

El borde sur de la cabecera municipal, área en la que se ubica el Colegio San Luis y un entorno residencial relacionado con el cañón de la Quebrada El Maco.

Amenaza Baja: Aproximadamente el 60% del territorio urbano de la Cabecera municipal de Almaguer se localiza en amenaza baja, ya que las zonas con algún grado de riesgo se localizan distantes. Se localizan en estas áreas el centro del pueblo y su entorno inmediato.

CENTRO POBLADO CAQUIONA.

Caquiona al estar localizado en la cima de la montaña en un territorio con pocas áreas adecuadas para ser urbanizadas, y de las cuales se han aprovechado las mejores, no tiene afectaciones por inundaciones puesto que en su entorno inmediato no hay presencia de elementos hídricos, por tanto la amenaza en este aspecto es mínima. La gran problemática a nivel de amenaza la genera los deslizamientos puesto que el relieve en el que se localiza es vulnerable a estas situaciones.

Amenazas Naturales

Deslizamientos: Las áreas afectadas por amenazas por deslizamientos están divididas de acuerdo a la magnitud del riesgo así:

Amenaza Alta: En estas áreas existe un riesgo latente a deslizamientos puesto que las pendientes elevadas y las escorrentías frecuentes pueden incidir en la presencia de remoción de masa que atente contra el centro poblado, las zonas identificadas son:

Costado oriente del centro poblado por pendiente mayores al 80%.

Al interior del centro poblado por las pendientes elevadas generadas por el talud de la vía principal de acceso vehicular en el costado norte de Caquiona.

Amenaza Media: Estas áreas presentan un riesgo intermedio de afectación, sin embargo se requiere de un manejo técnico a nivel de infraestructura vial, de servicios públicos y de control a la construcción de viviendas e edificaciones para mitigar la problemática.

Las áreas con amenaza media a deslizamientos son:

Costado norte de la cancha de fútbol, los movimientos de tierra: excavaciones y rellenos, han generado una inestabilidad del terreno que puede repercutir en un deslizamiento de un alto volumen de material de relleno.

Las áreas intermedias entre el centro y el borde de Caquiona antes del costado oriente presentan pendientes entre el 40% y el 80%.


Las zonas localizadas periféricamente en el costado occidental del parque central y las manzanas que lo configuran presentan cambios de pendiente fuertes entre el 40% y el 80%.

Amenaza Baja: En estas zonas el riesgo es mínimo, presentan las mejores condiciones para ser urbanizadas, puesto que las pendientes no superan el 35% y cualquier riesgo a nivel de amenazas es fácilmente mitigable.

Las áreas identificadas son:

El centro del pueblo y su costado occidental.

Amenazas Antrópicas

 REPUBLICA DE COLOMBIA DEPARTAMENTO DEL CAUCA MUNICIPIO DE ALMAGUER NIT. 891502664-8	SECRETARIA DE PLANEACIÓN	Versión: 02
		Fecha: 28/11/2023
	PLAN DE DESARROLLO TERRITORIAL	Página 111 de 291

Son las amenazas generadas por el hombre que pueden repercutir ambientalmente y a nivel de salubridad en el centro poblado.

Focos puntuales de contaminación:

Las deficiencias en el servicio público de aseo, han generado la localización de pequeños botaderos informales o focos de contaminación que afectan al centro poblado. Estas áreas son generadoras de olores y vectores que pueden incidir en la salud física y en el bienestar y confort de la población.

Los focos puntuales identificados son


- 1 - Pequeño botadero de basuras informal localizado junto a la cancha de fútbol (calle 1ª carrera 5ª).
- 2 - Pequeño botadero de basuras informal localizado en la carrera 6ª con calle 4ª.
- 3 - Pequeño botadero de basuras informal localizado en inmediaciones a la carrera 3ª con calle 4ª.

3.3.1. Problemática identificada

De acuerdo al sentir de la comunidad Almaguereña y con base en lo manifestado en los diálogos participativos y el análisis de información relacionada, se identificaron dos problemáticas, relacionadas con la Gestión del riesgo de desastres y emergencias, dadas así: 1. “Desconocimiento generalizado de los eventos relacionados con la gestión del riesgo de desastres”, esto puede ser atribuible, entre otras, a las siguientes causas: Bajos niveles de capacitación o socialización de temáticas relacionadas, lo que claramente tiene efectos negativos relacionados con las Pérdidas humanas y materiales. Así mismo, se identificó 2 “Alto número de emergencias o eventos relacionados con la gestión del riesgo de desastres a nivel local” derivado de Baja capacidad de respuesta ante emergencias lo que genera efectos similares a los ya comentados.

SECTOR	GOBIERNO TERRITORIAL	
TEMÁTICA	PROBLEMATICA	EFFECTOS
CAUSAS		
Bajos niveles de capacitación o socialización de temáticas relacionadas	Desconocimiento generalizado de los eventos relacionados con la gestión del riesgo de desastres	Pérdidas humanas y materiales

SECTOR	GOBIERNO TERRITORIAL	
TEMÁTICA	PROBLEMATICA	EFFECTOS
CAUSAS		
	Gestión del riesgo de desastres y emergencias	

 REPUBLICA DE COLOMBIA DEPARTAMENTO DEL CAUCA MUNICIPIO DE ALMAGUER NIT. 891502664-8	SECRETARIA DE PLANEACIÓN	Versión: 02
		Fecha: 28/11/2023
	PLAN DE DESARROLLO TERRITORIAL	Página 112 de 291

Baja capacidad de respuesta ante emergencias	Alto número de emergencias o eventos relacionados con la gestión del riesgo de desastres a nivel local	Pérdidas humanas y materiales derivadas de emergencias o desastres
--	--	--



4. Línea estratégica 4: Juntos haciendo historia por la eficiencia Institucional

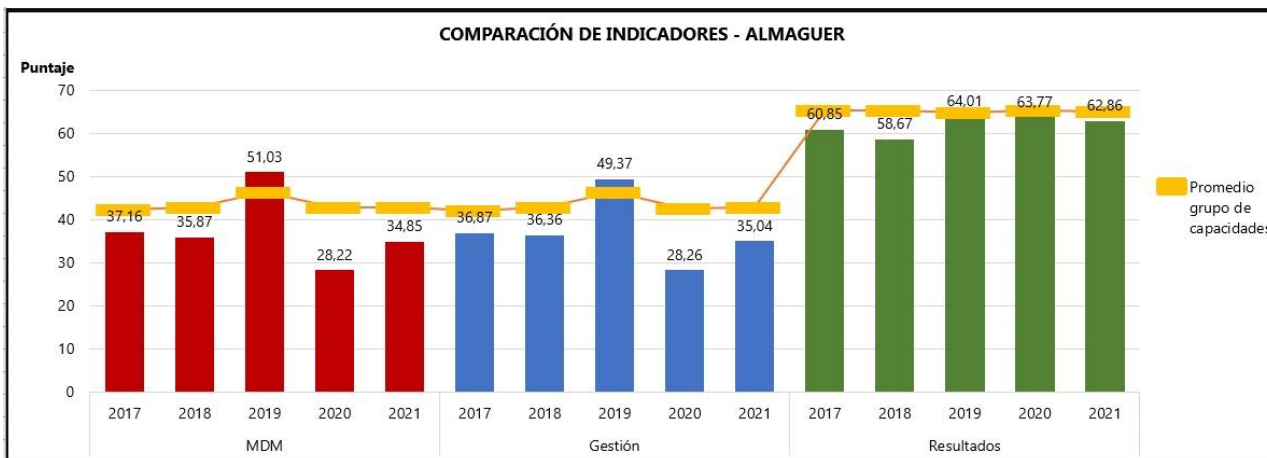
La eficiencia administrativa es un sector que define los Líneamientos relacionados con el manejo adecuado de los recursos y de todos los procesos y procedimientos que fortalezcan la gestión propia del municipio como ente territorial público en el marco de las funciones que le asigna la ley en el territorio colombiano.

Con base en lo anterior se tiene que el municipio de Almaguer Cauca actualmente presenta el siguiente panorama:

- 4.1. Medición de desempeño municipal (MDM)¹⁹:** Su objetivo es medir, comparar y ordenar a los municipios según su desempeño entendido como capacidad de gestión y resultados de desarrollo teniendo en cuenta sus capacidades iniciales, para incentivar una mejor gestión, calidad del gasto y la inversión orientada a resultados.

¹⁹ <https://portalterritorial.dnp.gov.co/AdmInfoTerritorial/MenuInfoTerrEstMDM>

Con base en lo anterior el municipio de Almaguer Cauca según cifras oficiales está clasificado dentro del grupo 5 (G5) nivel bajo, dentro del grupo de capacidades iniciales. El comparativo de los indicadores en los últimos años para el municipio de Almaguer puede verse en la siguiente imagen:



Fuente: <https://portalterritorial.dnp.gov.co/AdmInfoTerritorial/MenuInfoTerrEstMDM>

4.2. Desempeño fiscal: La Evaluación del Desempeño Fiscal (nueva metodología) presenta la gestión fiscal de los gobiernos subnacionales con el fin de que la ciudadanía se informe y contraste los resultados con la realidad. Adicionalmente el Visor del índice de desempeño fiscal, permite a los usuarios conocer los resultados del índice de desempeño fiscal y comparar los datos entre entidades territoriales según características de proximidad, nivel de desarrollo, entre otras.

Para la vigencia 2022, se tienen los siguientes resultados

Componentes dimensión de resultados fiscales											Resultados	Calificación Resultados
Dependencia de las Transferencias	Calificación Dependencia de las Transferencias	Relevancia FBK fijo	Calificación Relevancia FBK fijo	Endeudamiento (Total)	Calificación Endeudamiento Total	Ahorro Corriente	Calificación Ahorro Corriente	Balance Primario	Calificación Balance Primario			
80,57	19,43	17,50	19,47	20,70	79,30	58,46	80,00	18,88	40,00	47,64	38,11	

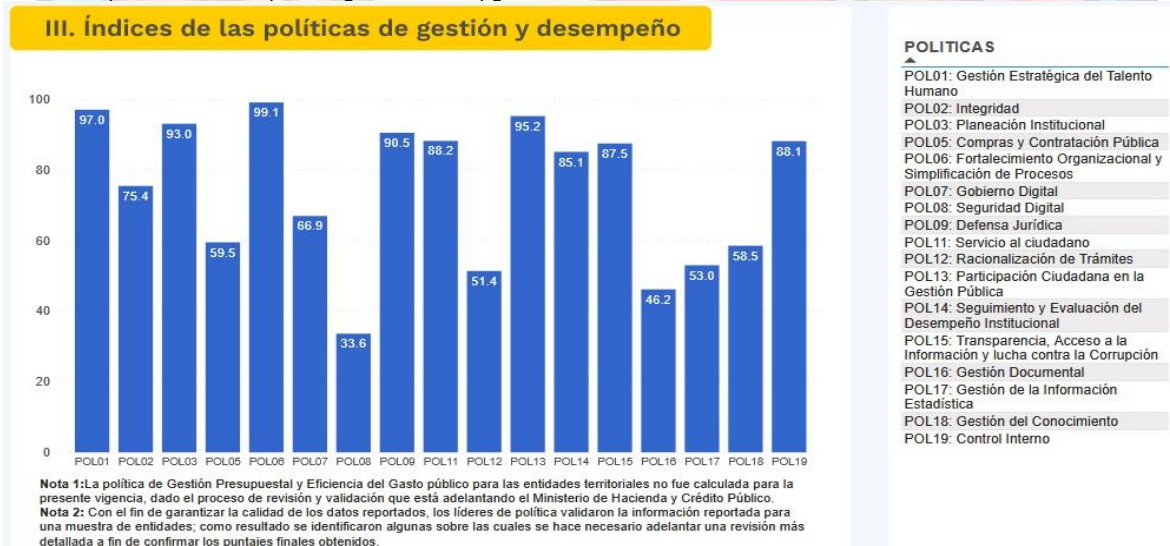
Componentes Dimensión de Gestión Financiera Territorial							
Holgura	Calificación Holgura	Capacidad de programación y recaudo de ingresos	Calificación capacidad de programación y recaudo de	Capacidad de Ejecución de Inversión	Capacidad de Ejecución de Inversión *	Bonificación Esfuerzo Propio	Bono Catastro
22,31	85,52	270,88	0,00	91,20	100,00	0,91	0,00

Resultados Gestión	Gestión +Bonos	Calificación Resultados Gestión	Nuevo IDF (sin bonos)	Nuevo IDF	Rango
61,84	62,74	12,55	50,48	50,66	2. Riesgo (>=40 y <60)

4.3. Índice de desempeño Institucional (ISDI)²⁰: Este indicador permite conocer cómo se encuentra el desempeño institucional del municipio de Almaguer Cauca, basados en la operación del Modelo Integrado de Planeación y Gestión - MIPG. El panorama actual es el siguiente:




Fuente: <https://www.funcionpublica.gov.co/web/mipg/resultados-medicion>



Fuente: <https://www.funcionpublica.gov.co/web/mipg/resultados-medicion>

20 Tomado de <https://www.funcionpublica.gov.co/web/mipg/resultados-medicion>

 REPUBLICA DE COLOMBIA DEPARTAMENTO DEL CAUCA MUNICIPIO DE ALMAGUER NIT. 891502664-8	SECRETARIA DE PLANEACIÓN	Versión: 02
		Fecha: 28/11/2023
	PLAN DE DESARROLLO TERRITORIAL	Página 115 de 291




Fuente: <https://www.funcionpublica.gov.co/web/mipg/resultados-medicion>

4.4. Problemática identificada


De acuerdo al sentir de la comunidad Almaguereña y con base en lo manifestado en los diálogos participativos y el análisis de información relacionada, se identificaron dos problemáticas, una relacionada con el fortalecimiento a la gestión y dirección de la administración pública territorial, dadas así: 1. “Bajos niveles de eficiencia institucional e inadecuado desempeño de las acciones de la administración pública territorial”, esto puede ser atribuible, entre otras, a las siguientes causas: Ineficiente implementación de sistemas de gestión, Dificultades en la consolidación y unificación de la información oficial, Desarticulación con la ciudadanía, Desconocimiento de procesos y procedimientos de la gestión pública y Debilidad en la gestión financiera, fiscal y administrativa lo que puede generar los siguientes efectos: Bajos niveles de desempeño municipal, Bajos niveles de gestión, Incremento de la imagen negativa de la institucionalidad oficial, Retrasos o demoras en la respuesta a solicitudes o requerimientos y Bajos niveles de desempeño fiscal. De igual manera se identificó, una problemática relacionada con Infraestructura o equipamiento oficial, dada así: 2 “Espacios públicos sin condiciones de seguridad, y confort para el adecuado uso” derivado de Deficiente infraestructura física (equipamiento o infraestructura pública oficial), lo que ha generado Deterioro del tejido social, ya que cada vez son menos los espacios públicos con condiciones de seguridad y confort para el disfrute de la comunidad en general.

SECTOR	GOBIERNO TERRITORIAL	
TEMÁTICA	Fortalecimiento a la gestión y dirección de la administración pública territorial	
CAUSAS	PROBLEMÁTICA	EFFECTOS
Ineficiente implementación de sistemas de gestión	Bajos niveles de eficiencia institucional e inadecuado desempeño de las acciones de	Bajos niveles de desempeño municipal

 REPUBLICA DE COLOMBIA DEPARTAMENTO DEL CAUCA MUNICIPIO DE ALMAGUER NIT. 891502664-8	SECRETARIA DE PLANEACIÓN	Versión: 02
		Fecha: 28/11/2023
	PLAN DE DESARROLLO TERRITORIAL	Página 116 de 291

Dificultades en la consolidación y unificación de la información oficial	la administración pública territorial	Bajos niveles de gestión
Desarticulación con la ciudadanía		Incremento de la imagen negativa de la institucionalidad oficial
Desconocimiento de procesos y procedimientos de la gestión pública		Retrasos o demoras en la respuesta a solicitudes o requerimientos
Debilidad en la gestión financiera, fiscal y administrativa		Bajos niveles de desempeño fiscal

SECTOR TEMÁTICA CAUSAS	GOBIERNO TERRITORIAL Infraestructura o equipamiento oficial PROBLEMATICA	EFECTOS
Deficiente infraestructura física	Espacios públicos sin condiciones de seguridad, y confort para el adecuado uso	Deterioro del tejido social
Ausencia de estudios y diseños		Incremento de la imagen negativa de la institucionalidad oficial

 REPUBLICA DE COLOMBIA DEPARTAMENTO DEL CAUCA MUNICIPIO DE ALMAGUER NIT. 891502664-8	SECRETARIA DE PLANEACIÓN	Versión: 02
		Fecha: 28/11/2023
	PLAN DE DESARROLLO TERRITORIAL	Página 117 de 291

5. PROCESO PARTICIPATIVO

El proceso participativo para la construcción del Plan de Desarrollo Territorial del Municipio de Almaguer Cauca, se desarrolló bajo dos (2) premisas fundamentales, la primera es la articulación con el Plan Nacional de Desarrollo “Colombia Potencia de la Vida 2022 – 2026” y los Líneamientos estratégicos definidos para el Plan Desarrollo del departamento del Cauca 2024 – 2027 y la segunda es el enfoque participativo y comunitario sobre el cual debía girar la estructuración.

Teniendo en cuenta lo anterior, a través de un trabajo articulado y coordinado con cada una de las secretarías del municipio de Almaguer, en cabeza del alcalde local, se inició un trabajo de concertación permitiera consolidar una agenda participativa cuyo desarrollo incluyó la zona rural en su mayoría y la zona urbana (cabecera municipal). En este sentido se concretaron los siguientes espacios denominados “**talleres de construcción participativa**”:

- **Martes 13 de febrero de 2024:**

Corregimiento de Llacuanas 9:00 am
Corregimiento de El Tablón 2:00 pm

- **Miércoles 14 de febrero de 2024:**

Corregimiento de La Honda 9:00 am
Resguardo de Caquiona 3:00 pm

- **Viernes 16 de febrero de 2024:**

Cabecera municipal 9:00 am

- **Jueves 22 de febrero de 2024:**

Corregimiento de La Herradura 2:00 pm


- **Viernes 23 de febrero de 2024:**

Corregimiento La Tarabita 2:00 pm

Además de los espacios mencionados, se programaron dos (2) talleres adicionales, que, por su especificidad, debieron realizarse de manera precisa, con la población objetivo para tales fines, esto así:

- **Miércoles 14 de febrero de 2024:**

Resguardo de Caquiona 3:00 pm

 REPUBLICA DE COLOMBIA DEPARTAMENTO DEL CAUCA MUNICIPIO DE ALMAGUER NIT. 891502664-8	SECRETARIA DE PLANEACIÓN	Versión: 02
		Fecha: 28/11/2023
	PLAN DE DESARROLLO TERRITORIAL	Página 118 de 291

En este espacio se abordó el taller participativo para grupos étnicos, en este caso, comunidades indígenas, para validar las iniciativas que pretenden financiar con recursos del sistema general de regalías (SGR).

- **Sábado 24 de febrero de 2024:**

Cabecera municipal 9:00 pm

En este espacio se abordó el taller participativo la mesa municipal de víctimas del conflicto armado.

5.1. **Agenda de los talleres de construcción participativa**


Para el desarrollo de cada uno de los talleres de construcción participativa, se definió una agenda, con un componente de presentación inicial, un componente introductorio a los aspectos relevantes del plan de desarrollo territorial y el presupuesto municipal y el desarrollo de unas mesas participativas, que, desde la metodología, se consideraron el insumo principal y fundamental de cada uno de los espacios presenciales desarrollados. A continuación, se presenta de manera detallada la agenda propuesta y aprobada en cada uno de los talleres:

Apertura e Himnos

1. Presentación del señor alcalde y su equipo de gobierno (15 minutos).
2. Introducción básica sobre Plan de Desarrollo Territorial / Información técnica y financiera del municipio (15 mins).
3. Metodología participativa: Se abordará por cada una de las líneas y sus respectivos sectores:
 - Análisis individual (Se entregarán fichas de cartulina a los asistentes para identificar problemas y soluciones (30 mins). Estas mesas estarán orientadas por secretarías (cabeza de cada sector).
 - Unificación de problemáticas y soluciones (30 mins).
 - Exposición (60 mins).
 - Consolidación y levantamiento de acta (30 mins).

5.2. **Metodología**

La metodología desarrollada, siguió los Líneamientos definidos por el Departamento Nacional de Planeación (DNP) en un documento denominado “HERRAMIENTAS PARA LA PLANEACIÓN PARTICIPATIVA”, que hace parte de su Sistema de Planeación Territorial

 REPUBLICA DE COLOMBIA DEPARTAMENTO DEL CAUCA MUNICIPIO DE ALMAGUER NIT. 891502664-8	SECRETARIA DE PLANEACIÓN	Versión: 02
		Fecha: 28/11/2023
	PLAN DE DESARROLLO TERRITORIAL	Página 119 de 291

(SisPT), documento en el cual en su aparte “Diálogo participativo e indagación”, indica que el objetivo principal es “Recoger información de la ciudadanía o grupos de valor para obtener un entendimiento más profundo sobre un tema de interés del PDT”, en este caso las **problemáticas y posibles soluciones sobre cada uno de los sectores**, a partir de la percepción de cada ciudadano asistente a los talleres.

Con base en la articulación que se busca con los planes nacional y departamental de desarrollo, se definieron unos grupos de sectores que, por su afinidad, pueden generar acciones conjuntas para impulsar el municipio, dados así:

1. Juntos haciendo historia por una economía próspera


- Transporte
- Agricultura y desarrollo rural
- Comercio, industria y Turismo

2. Juntos haciendo historia por la seguridad humana y la vida

- Paz
- Educación
- Salud
- Deporte
- Cultura
- Grupos vulnerables
- Grupos poblacionales / Grupos étnicos
- Vivienda / APSB / Servicios públicos
- Minas y energía
- Seguridad y convivencia ciudadana.
- Participación ciudadana.

3. Juntos haciendo historia por la gobernanza del ambiente y el agua

- Ambiente
- Ordenamiento territorial


 REPUBLICA DE COLOMBIA DEPARTAMENTO DEL CAUCA MUNICIPIO DE ALMAGUER NIT. 891502664-8	SECRETARIA DE PLANEACIÓN	Versión: 02
		Fecha: 28/11/2023
	PLAN DE DESARROLLO TERRITORIAL	Página 120 de 291

- Gestión del riesgo

Las mesas de trabajo fueron el espacio presencial, donde cada uno de los asistentes, de acuerdo a sus intereses o afinidades, pudo analizar sectorialmente, diferentes situaciones y hacer sus aportes en materia de problemas o necesidades y las posibles soluciones o alternativas que se pudieran generar para su mejoramiento. Es importante indicar que previo al desarrollo de casa espacio, se indicó de manera reiterada a los asistentes, la importancia de su participación y la oportunidad existentes de comunicarse con un vocabulario que no estuviera cargado de tecnicismos, sino que sus planteamientos se dieran de la manera más sencilla posible o como les fuese más fácil comunicarlos. En concordancia con lo anterior, es importante indicar que cada una de las mesas de trabajo estuvo orientada por los secretarios de despacho, del gabinete municipal o los profesionales de apoyo designados por ellos, con el fin de que se contextualizara cada sector, se moderara el espacio, en relación a la asignación de las intervenciones y se resolvieran dudas o inquietudes que pudiesen tener los participantes.

En síntesis, el **desarrollo de las mesas de trabajo sectoriales**, estuvo dado de la siguiente manera:

- En plenaria se explicaban los sectores que componían cada mesa de trabajo y los asistentes validaban los mismos.
- En plenaria se explicaban la dinámica de trabajo en cada una de las mesas y se indicaba quienes orientarían las mismas y en que espacio físico iban a estar ubicados.
- Una vez ubicados, se hacía entrega de cartulina de colores y marcadores con el fin de que se consignaran allí cada una de las intervenciones.
- Los orientadores de la mesa (secretarios de despacho o profesionales de apoyo) tomaban la palabra e indicaban el sector sobre el cual se debían hacer las intervenciones.
- Cada participante pedía la palabra, levantando la mano y el orientador moderaba el orden de las intervenciones, garantizando siempre que todos participaran en igualdad de condiciones.
- Por cada intervención el moderador tomaba nota escrita en las cartulinas, sobre la problemática o necesidad y la posible solución que el participante manifestaba.
- Una vez se terminaban las intervenciones de un sector, se leía el consolidado escrito en las fichas (cartulina) y se procedía a pegar esa ficha sobre la pared, para que estuviera a la vista de todos.

 REPUBLICA DE COLOMBIA DEPARTAMENTO DEL CAUCA MUNICIPIO DE ALMAGUER NIT. 891502664-8	SECRETARIA DE PLANEACIÓN	Versión: 02
		Fecha: 28/11/2023
	PLAN DE DESARROLLO TERRITORIAL	Página 121 de 291

- Posteriormente se procedía a continuar con otro sector y se mantenía la misma dinámica.

Las mesas de participación fueron orientadas o moderadas de la siguiente manera:

- Mesa número 1 “**Juntos haciendo historia por una economía próspera**”: secretario de infraestructura, secretaria agroambiental y de gestión del riesgo y secretario de hacienda
- Mesa número 2 “**Juntos haciendo historia por la seguridad humana y la vida**”: secretaria de Gobierno, Desarrollo Social y Comunitario, secretaria de salud y secretario de planeación.
- Mesa número 3 “**Juntos haciendo historia por la gobernanza del ambiente y el agua**”: Profesionales de apoyo de secretaría de planeación y secretaria agroambiental y de gestión del riesgo.

5.3. Desarrollo de los talleres de construcción participativa

Todos los talleres de construcción participativa se desarrollaron de acuerdo a los descrito en los numerales 2.1 y 2.2 anteriores y pudieron ser realizados con absoluta normalidad y una amplia participación ciudadana y comunitaria.

Durante el desarrollo de las mesas sectoriales de trabajo, se pudo evidenciar que en términos generales la gente manifiesta un interés marcado en asuntos relacionados con vías y transporte, agua potable y saneamiento básico, así como en salud y educación.

De igual manera, es importante indicar que sectores como el turismo y el ordenamiento territorial, pese a ser pilares potenciales del desarrollo a nivel local, no tuvieron inicialmente una acogida significativa entre los asistentes, pero luego de la contextualización y al comprender la importancia de los mismos, generaron una amplia participación.

A continuación, se muestran algunas imágenes del desarrollo de las mesas:

- **Martes 13 de febrero de 2024:**

Corregimiento de Llacuanas 9:00 am



REPUBLICA DE COLOMBIA
DEPARTAMENTO DEL
CAUCA
MUNICIPIO DE ALMAGUER
NIT. 891502664-8

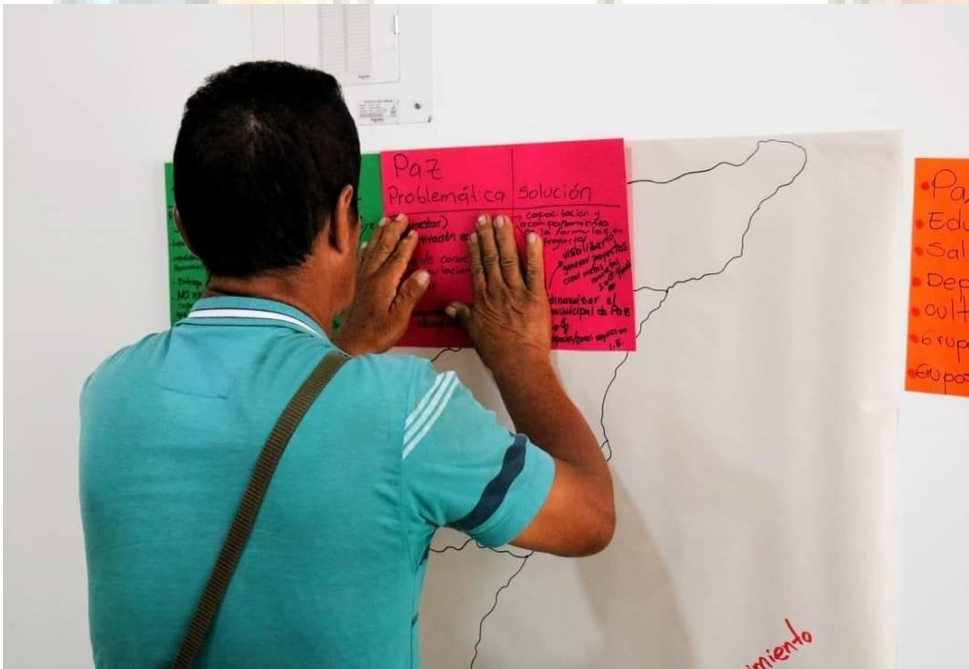
SECRETARIA DE PLANEACIÓN

PLAN DE DESARROLLO TERRITORIAL

Versión: 02

Fecha:
28/11/2023

Página 122 de 291



Corregimiento de El Tablón 2:00 pm



REPUBLICA DE COLOMBIA
DEPARTAMENTO DEL
CAUCA
MUNICIPIO DE ALMAGUER
NIT. 891502664-8

SECRETARIA DE PLANEACIÓN

PLAN DE DESARROLLO
TERRITORIAL

Versión: 02


Fecha:
28/11/2023

Página 123 de 291



- **Miércoles 14 de febrero de 2024:**

Alcaldía Municipal de Almaguer Cel.: 314 596 02 49
Correo Electrónico: contactenos@almaguer-cauca.gov.co
Dirección: CAM Parque Principal – Código Postal 194080

 REPUBLICA DE COLOMBIA DEPARTAMENTO DEL CAUCA MUNICIPIO DE ALMAGUER NIT. 891502664-8	SECRETARIA DE PLANEACIÓN	Versión: 02
		Fecha: 28/11/2023
PLAN DE DESARROLLO TERRITORIAL		Página 124 de 291

Corregimiento de La Honda 9:00 am



Resguardo de Caquiona 3:00 pm

Alcaldía Municipal de Almaguer Cel.: 314 596 02 49
Correo Electrónico: contactenos@almaguer-cauca.gov.co
Dirección: CAM Parque Principal – Código Postal 194080



REPUBLICA DE COLOMBIA
DEPARTAMENTO DEL
CAUCA
MUNICIPIO DE ALMAGUER
NIT. 891502664-8

SECRETARIA DE PLANEACIÓN

PLAN DE DESARROLLO
TERRITORIAL

Versión: 02

Fecha:
28/11/2023

Página 125 de 291



- **Viernes 16 de febrero de 2024:**

Alcaldía Municipal de Almaguer Cel.: 314 596 02 49
Correo Electrónico: contactenos@almaguer-cauca.gov.co
Dirección: CAM Parque Principal – Código Postal 194080



REPUBLICA DE COLOMBIA
DEPARTAMENTO DEL
CAUCA
MUNICIPIO DE ALMAGUER
NIT. 891502664-8

SECRETARIA DE PLANEACIÓN

PLAN DE DESARROLLO
TERRITORIAL

Versión: 02

Fecha:
28/11/2023


Página 126 de 291

Cabecera municipal 9:00 am



- **Jueves 22 de febrero de 2024:**

Alcaldía Municipal de Almaguer Cel.: 314 596 02 49
Correo Electrónico: contactenos@almaguer-cauca.gov.co
Dirección: CAM Parque Principal – Código Postal 194080


 REPUBLICA DE COLOMBIA DEPARTAMENTO DEL CAUCA MUNICIPIO DE ALMAGUER NIT. 891502664-8	SECRETARIA DE PLANEACIÓN	Versión: 02
		Fecha: 28/11/2023
PLAN DE DESARROLLO TERRITORIAL		Página 127 de 291

Corregimiento de La Herradura 2:00 pm



- **Viernes 23 de febrero de 2024:**

Alcaldía Municipal de Almaguer Cel.: 314 596 02 49
Correo Electrónico: contactenos@almaguer-cauca.gov.co
Dirección: CAM Parque Principal – Código Postal 194080


 REPUBLICA DE COLOMBIA DEPARTAMENTO DEL CAUCA MUNICIPIO DE ALMAGUER NIT. 891502664-8	SECRETARIA DE PLANEACIÓN	Versión: 02
		Fecha: 28/11/2023
PLAN DE DESARROLLO TERRITORIAL		Página 128 de 291

Corregimiento La Tarabita 2:00 pm



- **Miércoles 14 de febrero de 2024:**

Alcaldía Municipal de Almaguer Cel.: 314 596 02 49
Correo Electrónico: contactenos@almaguer-cauca.gov.co
Dirección: CAM Parque Principal – Código Postal 194080

 <p> REPUBLICA DE COLOMBIA DEPARTAMENTO DEL CAUCA MUNICIPIO DE ALMAGUER NIT. 891502664-8 </p>	SECRETARIA DE PLANEACIÓN	Versión: 02
		Fecha: 28/11/2023
	PLAN DE DESARROLLO TERRITORIAL	Página 129 de 291

Resguardo de Caquiona 3:00 pm

En este espacio se abordó el taller participativo para grupos étnicos, en este caso, comunidades indígenas, para validar las iniciativas que pretenden financiar con recursos del sistema general de regalías (SGR).




- **Sábado 24 de febrero de 2024:**

Cabecera municipal 9:00 pm

En este espacio se abordó el taller participativo con la mesa municipal de víctimas del conflicto armado.



El enfoque participativo en el que se fundamenta la metodología bajo la cual se han desarrollado los talleres y las mesas de trabajo ha permitido que estos espacios existan una

 REPUBLICA DE COLOMBIA DEPARTAMENTO DEL CAUCA MUNICIPIO DE ALMAGUER NIT. 891502664-8	SECRETARIA DE PLANEACIÓN	Versión: 02
		Fecha: 28/11/2023
	PLAN DE DESARROLLO TERRITORIAL	Página 130 de 291

amplia participación de los diferentes grupos poblacionales, entre los que se destacan adulto mayor, mujer y niños, niñas, adolescentes y jóvenes, siendo este último altamente propositivo y con una importante apropiación por su territorio.


Algunos aspectos para resaltar de los aportes hechos por **niños, niñas, adolescentes y jóvenes**, pueden consolidarse en los siguientes aspectos:

- Programas de formación técnica, tecnológica y superior
- Programas de educación financiera
- Programa de fortalecimiento de pruebas saber 11
- Programas que incentiven la lectura (bibliotecas)
- Campañas de prevención embarazo adolescente
- Campañas de prevención de consumo de sustancias psicoactivas
- Campañas de prevención del bullying
- Construcción de parques de calistenia y gimnasio al aire libre
- Programas de escuelas artísticas y culturales

Con base en lo anterior, a continuación, se muestran registros fotográficos de los espacios generados en torno a ellos:



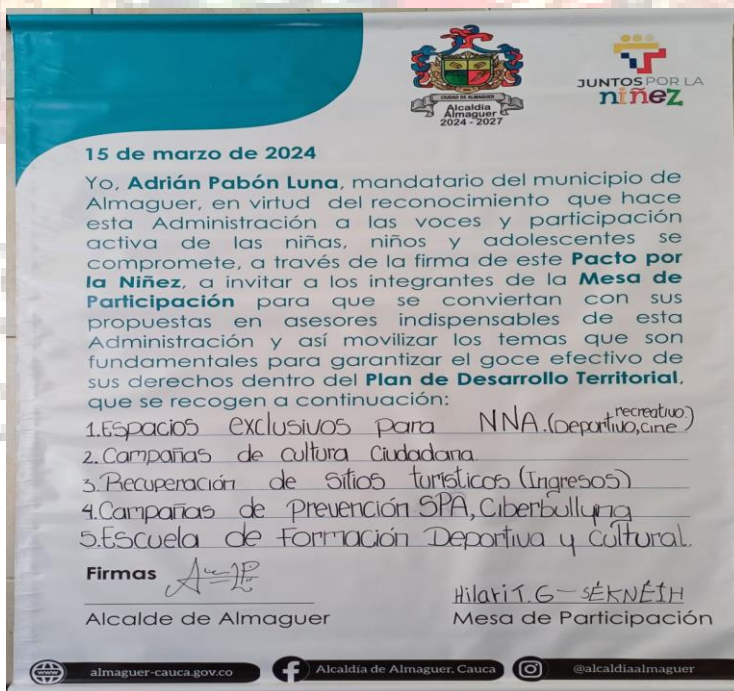
Luego de realizar el proceso participativo para la construcción del Plan de Desarrollo Territorial del Municipio de Almaguer Cauca, en las áreas rural y urbana, bajo dos (2)

 REPUBLICA DE COLOMBIA DEPARTAMENTO DEL CAUCA MUNICIPIO DE ALMAGUER NIT. 891502664-8	SECRETARIA DE PLANEACIÓN	Versión: 02
		Fecha: 28/11/2023
	PLAN DE DESARROLLO TERRITORIAL	Página 131 de 291

premisas fundamentales, la primera es la articulación con el Plan Nacional de Desarrollo “Colombia Potencia de la Vida 2022 – 2026” y los Lineamientos estratégicos definidos para el Plan Desarrollo del departamento del Cauca 2024 – 2027 y la segunda es el enfoque participativo y comunitario sobre el cual debía girar la estructuración, se estudió, analizó y aplicó la “Propuesta metodológica para diálogo con niñas, niños y adolescentes de las mesas de participación ESTRATEGIA “JUNTOS POR LA NIÑEZ”, socializada por la Dirección del Sistema Nacional del Bienestar Familiar - Subdirección de Articulación Territorial, esto con el fin de desarrollar de manera eficiente y cabal el espacio presencial participativo con las niñas, niños y adolescentes, de la Mesas de Participación del municipio de Almaguer Cauca. Todo en estricta coordinación con la Comisaría de Familia y la Administración Municipal. La metodología citada en líneas anteriores, desarrolló los siguientes pasos:

- Primer momento: GENERANDO CONFIANZA.
- Segundo momento: INFORMANDO Y AFIANZANDO CONOCIMIENTOS.
- Tercer Momento: DIÁLOGO POR LA NIÑEZ REFLEXIONES Y PROPUESTAS.
- Firma del pacto por la niñez.


Con base en lo anterior el ejercicio participativo con las niñas, niños y adolescentes, de la Mesas de Participación del municipio de Almaguer Cauca, se desarrolló el día 15 de marzo de 2024, consolidando sus principales inquietudes en el denominado “Pacto por la Niñez”, suscrito de la siguiente manera:




15 de marzo de 2024


Yo, **Adrián Pabón Luna**, mandatario del municipio de Almaguer, en virtud del reconocimiento que hace esta Administración a las voces y participación activa de las niñas, niños y adolescentes se compromete, a través de la firma de este **Pacto por la Niñez**, a invitar a los integrantes de la **Mesa de Participación** para que se conviertan con sus propuestas en asesores indispensables de esta Administración y así movilizar los temas que son fundamentales para garantizar el goce efectivo de sus derechos dentro del **Plan de Desarrollo Territorial**, que se recogen a continuación:

1. Espacios exclusivos para NNA. (Deportivo, cine) ^{recreativo}
2. Campañas de cultura Ciudadana
3. Recuperación de sitios turísticos (Ingresos)
4. Campañas de prevención SPA, Cyberbullying
5. Escuela de Formación Deportiva y Cultural.

Firmas 
Alcalde de Almaguer


Mesa de Participación

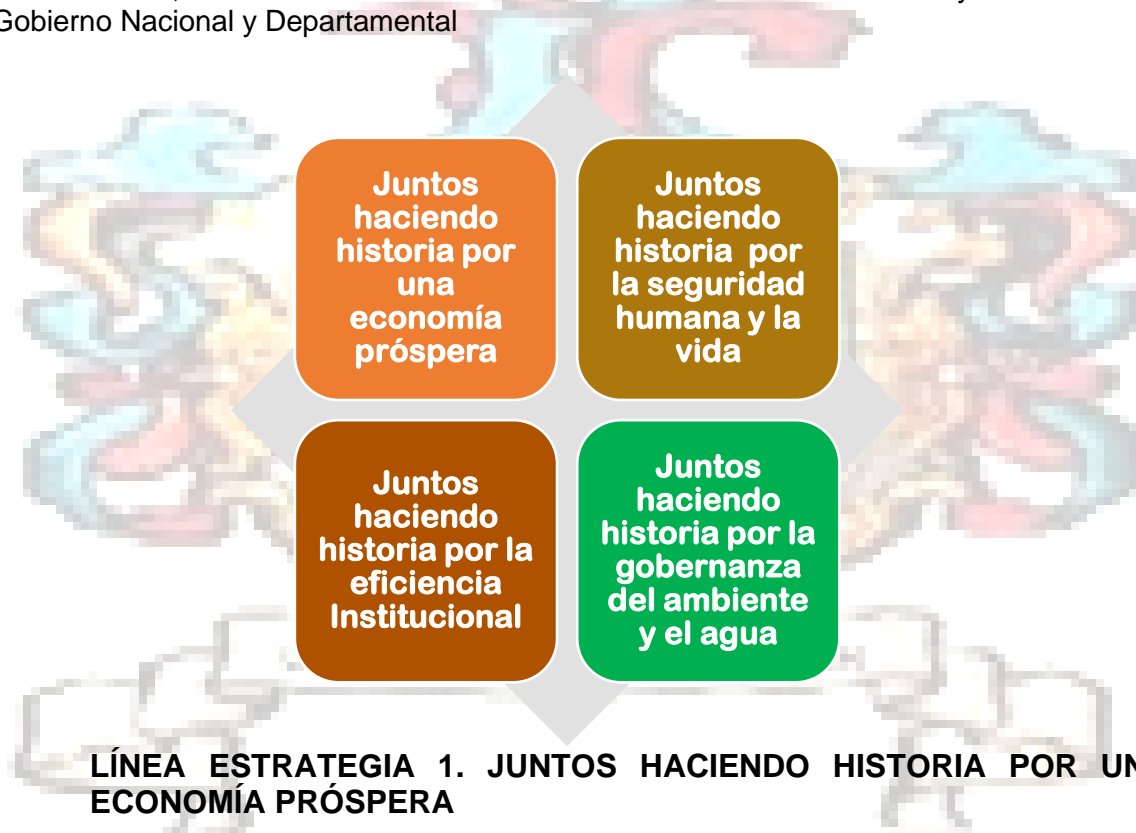
almaguer-cauca.gov.co | Alcaldía de Almaguer, Cauca | @alcaldiaalmaguer

 REPUBLICA DE COLOMBIA DEPARTAMENTO DEL CAUCA MUNICIPIO DE ALMAGUER NIT. 891502664-8	SECRETARIA DE PLANEACIÓN	Versión: 02
		Fecha: 28/11/2023
	PLAN DE DESARROLLO TERRITORIAL	Página 132 de 291

3 FASE ESTRATÉGICA - PLANEACIÓN ESTRATÉGICA


3.1 PRESENTACION DE LÍNEAS ESTRATÉGICAS

A continuación, se presentan las 4 líneas estratégicas del Plan de Desarrollo JUNTOS HACIENDO HISTORIA 2024-2027, con los sectores de su competencia, los cuales trazan las acciones y estrategias con el fin de cumplir las metas esperadas dentro este periodo administrativo, articulado de manera institucional con los Lineamientos y directrices del Gobierno Nacional y Departamental

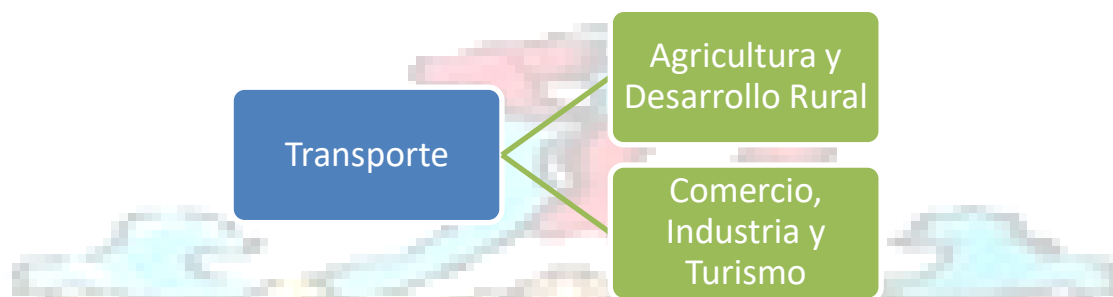


ARTICULACION LÍNEA ESTRATEGICA PND POTENCIA DE LA VIDA:

- **TRANSFORMACION PRODUCTIVA, INTERNACIONALIZACION Y LUCHA CONTRA EL CAMBIO CLIMÁTICO.**
- **CONVERGENCIA REGIONAL**
- **DERECHO HUMANO A LA ALIMENTACION**

 REPUBLICA DE COLOMBIA DEPARTAMENTO DEL CAUCA MUNICIPIO DE ALMAGUER NIT. 891502664-8	SECRETARIA DE PLANEACIÓN	Versión: 02
		Fecha: 28/11/2023
	PLAN DE DESARROLLO TERRITORIAL	Página 133 de 291

Uno de los problemas que el Programa de Gobierno recogió con las comunidades y que se afianzó en el proceso constructivo del Plan de Desarrollo, es la dificultad en la Movilidad de los Almaguereños entre corregimientos y veredas, causado principalmente por el mal estado de las vías, situación que genera como consecuencia, las bajas garantías para la producción rentable y sostenible de las diferentes apuestas productivas que cuenta el Municipio sobre todo en el sector agropecuario y artesanal. Por ese motivo, para esta Administración es fundamental la relación de los siguientes sectores de inversión:



Objetivo de la Línea estratégica: Proporcionar las estrategias necesarias para que la Comunidad de Almaguer tenga las condiciones necesarias para desarrollar apuestas productivas rentables, comerciales y sostenibles, buscando a mejorar los ingresos de los Almaguereños de manera voluntaria y no asistencial. Además, considerando las potencialidades ecoturísticas y etnoturísticas, promover los mecanismos necesarios para generar procesos claros de emprendimiento y turismo, donde la presente Administración, sienta la base institucional para convertir en el corto y mediano plazo a Almaguer como una potencia turística regional y del Macizo Colombiano.

SECTOR


1.1 TRANSPORTE

OBJETIVO DEL SECTOR

Mejorar las condiciones de movilidad en el municipio de Almaguer como mecanismo integral para incrementar la eficiencia de los procesos productivos del municipio, teniendo en cuenta la seguridad necesaria para el desarrollo del tránsito y el transporte.

1.2 AGRICULTURA Y DESARROLLO RURAL

Trabajar con comunidades locales, organizaciones productivas, organizaciones gubernamentales y no gubernamentales en cooperación nacional e internacional gestionando los recursos necesarios para aumentar la capacidad productiva del sector agropecuario, construyendo de esta manera, las conexiones institucionales que promuevan una calidad de vida digna con ingresos adecuado en el campo Almaguereño.

 REPUBLICA DE COLOMBIA DEPARTAMENTO DEL CAUCA MUNICIPIO DE ALMAGUER NIT. 891502664-8	SECRETARIA DE PLANEACIÓN	Versión: 02
		Fecha: 28/11/2023
	PLAN DE DESARROLLO TERRITORIAL	Página 134 de 291

1.3 COMERCIO, INDUSTRIA Y TURISMO Fortalecer las condiciones comerciales a través de apoyo gerencial, técnico e institucional para promover el desarrollo de empresas en Almaguer, especialmente aprovechando el potencial económico generado por el turismo en el municipio.

LÍNEA ESTRATEGICA 2. JUNTOS HACIENDO HISTORIA POR LA SEGURIDAD HUMANA Y LA VIDA


ARTICULACION LÍNEA ESTRATEGICA PND POTENCIA DE LA VIDA:

- **SEGURIDAD HUMANA Y JUSTICIA SOCIAL**
- **DERECHO HUMANO A LA ALIMENTACION**
- **PAZ TOTAL E INTEGRAL**
- **ACTORES DIFERENCIALES PARA EL CAMBIO**

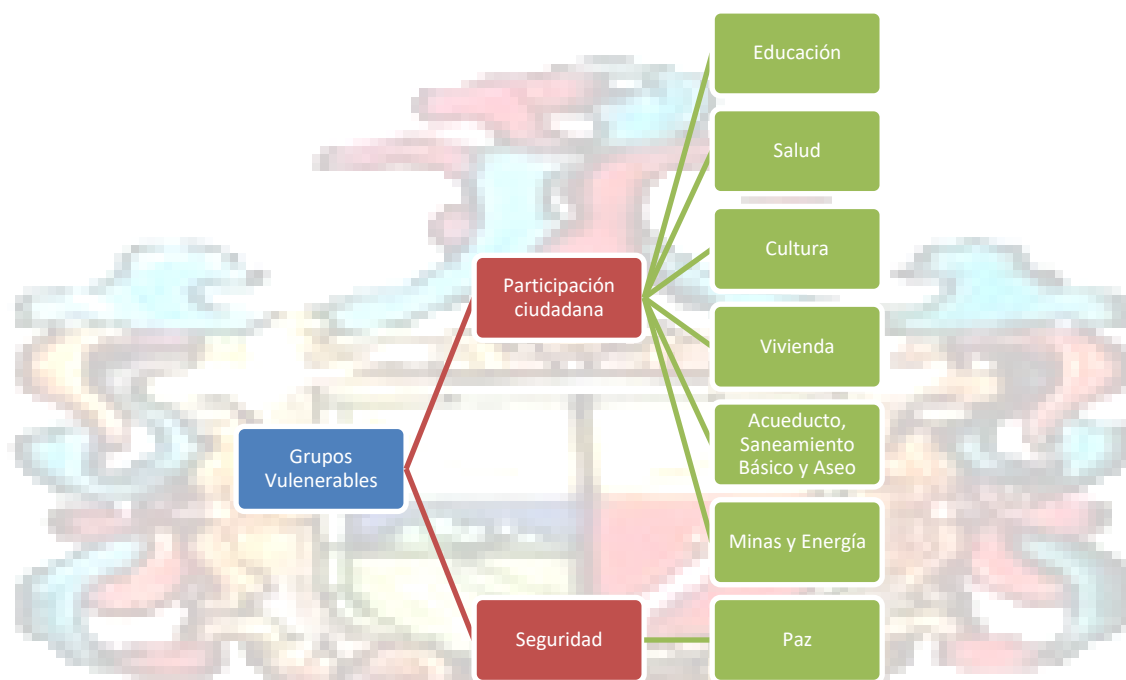
Esta línea es fundamental para contribuir al cierre de brechas sociales en el Municipio, donde se identifique por enfoque territorial y diferencial las necesidades de las comunidades, con el fin de garantizar los servicios básicos esenciales para obtener una calidad de vida digna.

Este proceso que se desarrollaría de manera mancomunada con el Gobierno Departamental y el Gobierno Nacional, buscaría articular la oferta institucional existente y por gestionar para atender con prioridad a las siguientes comunidades:

- PRIMERA INFANCIA, INFANCIA Y ADOLESCENCIA
- MUJER
- POBLACION VICTIMA
- JUVENTUD
- ADULTO MAYOR
- POBLACION EN SITUACION DE DISCAPACIDAD
- GRUPOS ETNICOS
- POBLACION VICTIMA DEL CONFLICTO ARMADO

 REPUBLICA DE COLOMBIA DEPARTAMENTO DEL CAUCA MUNICIPIO DE ALMAGUER NIT. 891502664-8	SECRETARIA DE PLANEACIÓN	Versión: 02
		Fecha: 28/11/2023
	PLAN DE DESARROLLO TERRITORIAL	Página 135 de 291

Atendida esta población de manera transversal dentro de las 4 líneas estratégicas, se procura cubrir las necesidades básicas como Educación, Salud, Cultura, Deporte, Vivienda, Servicios Públicos domiciliarios y no Domiciliarios, lo cual permitirá avanzar en las condiciones de escenarios adecuados para promover la Paz Total e Integral, con una adecuada percepción de seguridad y la libre participación ciudadana de las comunidades, enfocado principalmente en las organizaciones sociales y las Juntas de Acción Comunal.



Objetivo Línea Estratégica: Convocar a toda la comunidad Almaguereña y entidades públicas y privadas al trabajo integral e intersectorial para garantizar que la población vulnerable mejore su calidad de vida digna.

SECTOR


2.1 GRUPOS VULNERABLES

OBJETIVO DEL SECTOR

Desarrollar los procesos de coordinación institucional necesarios para la atención focalizada a Grupos vulnerables articulados a la oferta institucional regional y nacional existente.

2.2 PARTICIPACION CIUDADANA Y PAZ

Garantizar la participación ciudadana representado por las organizaciones sociales y las Juntas de acción comunal a través de su capacidad de gestión frente al Estado, involucrándose de manera autónoma en el desarrollo de su vereda o corregimiento.

 REPUBLICA DE COLOMBIA DEPARTAMENTO DEL CAUCA MUNICIPIO DE ALMAGUER NIT. 891502664-8	SECRETARIA DE PLANEACIÓN	Versión: 02
		Fecha: 28/11/2023
	PLAN DE DESARROLLO TERRITORIAL	Página 136 de 291

2.3 EDUCACION

Reconocer los derechos y responsabilidades a través de procesos de reconciliación comunitaria que creen un ambiente pacífico donde los Almaguerenos convivan y garanticen los derechos humanos con acceso a la Justicia.

Garantizar las condiciones adecuadas para que la población escolar con enfoque diferencial de Almaguer acceda a una educación adecuada y de calidad.

2.4 CIENCIA, TECNOLOGIA E INNOVACIÓN

Propender por la conectividad, investigación y la innovación a través de las instituciones educativas y los bienes públicos en general para promover el conocimiento y el acceso de información a la comunidad vulnerable del Municipio.

2.5 SALUD

Brindar los servicios de salud necesarios, con un enfoque en la prevención y la atención primaria, a los grupos vulnerables de la comunidad de Almaguer.

2.6 DEPORTE

Promover el desarrollo de actividades deportivas en los grupos vulnerables para mejorar sus condiciones de salud, hacer más eficiente el tiempo libre y promover la convivencia y la paz en el territorio a través del deporte.

2.7 CULTURA


Dar acceso a la comunidad vulnerable de Almaguer a programas y actividades culturales como mecanismo del buen uso del tiempo libre, la formación educativa, el civismo, que paralelamente cultive el patrimonio material e inmaterial que cuenta el Municipio,

2.8 VIVIENDA

Mejorar las condiciones de vivienda de las comunidades más vulnerables del municipio de Almaguer a través de las ofertas y convocatorias de índole local, departamental y nacional.

2.9 ACUEDUCTO, SANEAMIENTO BÁSICO Y ASEO

Implementar los procedimientos institucionales, ambientales y económicos necesarios para mejorar las condiciones de aplicación y calidad del suministro de agua, saneamiento básico y aseo en el Municipio de Almaguer.

 REPUBLICA DE COLOMBIA DEPARTAMENTO DEL CAUCA MUNICIPIO DE ALMAGUER NIT. 891502664-8	SECRETARIA DE PLANEACIÓN	Versión: 02
		Fecha: 28/11/2023
	PLAN DE DESARROLLO TERRITORIAL	Página 137 de 291

2.10 MINAS Y ENERGÍA

Implementar las estrategias adecuadas de gestión y competencia institucional por un lado, la cobertura y calidad del servicio de energía eléctrica, energías alternativas y el servicio no domiciliario de alumbrado público y por otro lado, para la adecuada actividad minera en el territorio de manera justa y ambientalmente sostenible.

2.11 SEGURIDAD

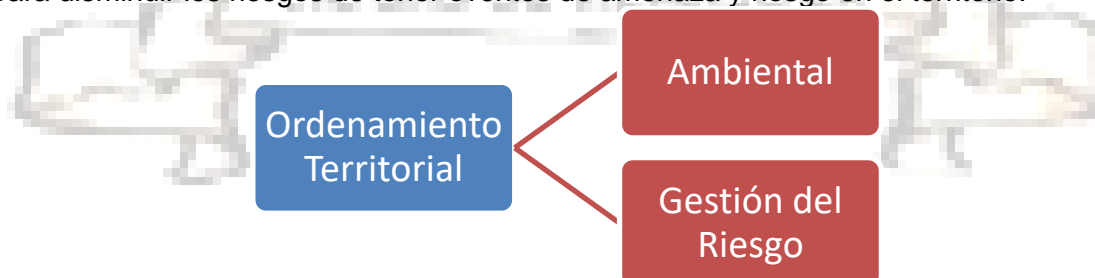
Promover las condiciones institucionales para garantizar la seguridad en el Municipio de Almaguer a través de medidas preventivas y correctivas que promuevan la paz y la convivencia, con el apoyo articulado de los organismos de seguridad.

LÍNEA ESTRATEGICA 3. JUNTOS HACIENDO HISTORIA POR LA GOBERNANZA DEL AMBIENTE Y EL AGUA


ARTICULACION LÍNEA ESTRATEGICA PND POTENCIA DE LA VIDA:

- *ORDENAMIENTO ALREDEDOR DEL AGUA Y JUSTICIA AMBIENTAL.*

El Municipio de Almaguer es un territorio con potencialidades para converger el ordenamiento de su territorio a partir del agua, tal como lo establece el Plan Nacional de Desarrollo, considerando su territorio cuna del agua del Cauca y de Colombia, representante esencial del Macizo Colombiano. Potencialidad, que promueve establecer de manera concertada las acciones planificadas para mejorar el manejo de sus actividades económicas entorno al medio ambiente, contribuyendo a la lucha contra el cambio climático. De manera paralela y como efecto a este proceso de conservación ambiental, las acciones para disminuir los riesgos de tener eventos de amenaza y riesgo en el territorio.



Objetivo Línea Estratégica: Propender por desarrollar un territorio ordenado y sensible por la comunidad a la preservación de sus condiciones ambientales de manera equilibrada a sus actividades económicas entorno al cuidado del agua y sus recursos naturales, generando de manera recíproca, la disminución de sus eventos de riesgo y desastre en el territorio.

 REPUBLICA DE COLOMBIA DEPARTAMENTO DEL CAUCA MUNICIPIO DE ALMAGUER NIT. 891502664-8	SECRETARIA DE PLANEACIÓN	Versión: 02
		Fecha: 28/11/2023
	PLAN DE DESARROLLO TERRITORIAL	Página 138 de 291

SECTOR

3.1 ORDENAMIENTO TERRITORIAL

OBJETIVO DEL SECTOR

Avanzar de manera significativa en la actualización del Esquema de Ordenamiento Territorial de acuerdo a la normatividad vigente basado en el cuidado del agua.

3.2 GESTION AMBIENTAL

Desarrollar Estrategias institucionales con actores locales, regionales y nacionales para monitorear la armonización de las actividades sociales y económicas con el entorno ambiental para generar un cuidado del agua en territorio.

3.3 GESTION DEL RIESGO

Fortalecer las capacidades institucionales para realizar acciones estratégicas que permitan prevenir y/o mitigar los diferentes eventos de amenaza y riesgo en el Municipio de Almaguer.

LÍNEA ESTRATEGICA 4. JUNTOS HACIENDO HISTORIA POR LA EFICIENCIA INSTITUCIONAL

ARTICULACION LÍNEA ESTRATEGICA PND POTENCIA DE LA VIDA:

- **ACTORES DIFERENCIALES PARA EL CAMBIO**


Finalmente, y de manera transversal, se establece la importancia del Gobierno Municipal como el eje articulador de los actores involucrados en el municipio, dado que, si el Municipio desea trabajar JUNTOS PARA HACER HISTORIA, el Gobierno Territorial debe actuar de manera eficiente y al servicio de las comunidades, buscando que los recursos institucionales sean adecuados para atender las necesidades de la comunidad.

SECTOR

4.1 GOBIERNO TERRITORIAL

OBJETIVO DEL SECTOR

Desarrollar los mecanismos institucionales para garantizar en la Administración Municipal, la eficiencia de sus procesos administrativos, operativos, financieros y de gestión de bienes públicos para el buen servicio ciudadano con gobernanza y legitimidad.

 REPUBLICA DE COLOMBIA DEPARTAMENTO DEL CAUCA MUNICIPIO DE ALMAGUER NIT. 891502664-8	SECRETARIA DE PLANEACIÓN	Versión: 02
		Fecha: 28/11/2023
	PLAN DE DESARROLLO TERRITORIAL	Página 139 de 291

3.2 ARTICULACION LÍNEAS ESTRATÉGICAS – SECTOR – PROGRAMAS – PRODUCTOS – INDICADOR DE PRODUCTO - METAS

Bajo el anterior esquema de composición de los sectores de inversión que comprende cada línea estratégica, se establece de acuerdo a la armonización del Plan Nacional de Desarrollo y el catálogo programático de inversión, la siguiente articulación entre las líneas estratégicas, sector y programas de inversión.


3.2.1. LÍNEA ESTRATEGIA 1. JUNTOS HACIENDO HISTORIA POR UNA ECONOMÍA PRÓSPERA

LÍNEA ESTRATEGIA 1. JUNTOS HACIENDO HISTORIA POR UNA ECONOMÍA PRÓSPERA		
LÍNEA ESTRATEGICA PND	<ul style="list-style-type: none"> TRANSFORMACION PRODUCTIVA, INTERNACIONALIZACION Y LUCHA CONTRA EL CAMBIO CLIMÁTICO. CONVERGENCIA REGIONAL DERECHO HUMANO A LA ALIMENTACION 	
SECTOR	SECTOR CATALOGO PROGRAMATICO	PROGRAMA
TRANSPORTE	24 TRANSPORTE	2402 Infraestructura red vial regional 2409 Seguridad de transporte
AGRICULTURA Y DESARROLLO RURAL	17 AGRICULTURA Y DESARROLLO RURAL	1702 Inclusión productiva de pequeños productores rurales 1709 Infraestructura productiva y comercialización
COMERCIO, INDUSTRIA Y TURISMO	35 COMERCIO, INDUSTRIA Y TURISMO	3502 Productividad y competitividad de las empresas colombianas


3.2.1.1. Sector Transporte

3.2.1.1.1 Infraestructura red vial regional


SECTOR	24	TRANSPORTE	DESCRIPCION	TEMAS RELACIONADOS
PROGRAMA	2402	<u>Infraestructura red vial regional</u>	Incluye la construcción, mejoramiento, mantenimiento y demás actividades requeridas en vías de la red vial terciaria que mejoren la prestación del	Vivienda, Ciudad y Territorio - Acueducto y Alcantarillado - Agricultura y desarrollo rural - Comercio, industria y turismo

 REPUBLICA DE COLOMBIA DEPARTAMENTO DEL CAUCA MUNICIPIO DE ALMAGUER NIT. 891502664-8	SECRETARIA DE PLANEACIÓN	Versión: 02
		Fecha: 28/11/2023
	PLAN DE DESARROLLO TERRITORIAL	Página 140 de 291

				servicio, así como los cambios en una infraestructura de transporte con el propósito de mejorar sus especificaciones técnicas iniciales	
Código del Indicador	Indicador resultado	Unidad de medida	Línea base	Meta	FUENTE
	Vías en afirmado	Porcentaje	77%	79%	Gobernación del Cauca 2023
Código del producto	Producto	Descripción			
2402041	Vía terciaria mejorada	Incluye la construcción de obras de infraestructura vial en vías de la red vial terciaria que mejoren la prestación del servicio, así como los cambios en una infraestructura de transporte con el propósito de mejorar sus especificaciones técnicas iniciales, donde se involucran obras de arte, Box culvert, obra de contención, entre otras obras.			
Código del indicador de producto	Indicador Producto	Unidad de medida	Línea base	Meta	Tipo Indicador
240204100	Vía terciaria mejorada	Kilómetros	169,5	169,5	Incremento
240204104	Placa huella construida	Metros	0	1500	Incremento
240204112	Vía terciaria pavimentada	Kilómetros	0	0,2	Incremento
Código del producto	Producto	Descripción			
2402114	Vía urbana mejorada	Incluye la construcción de obras de infraestructura vial en vías urbanas que mejoren la prestación del servicio, así como los cambios en una infraestructura de transporte con el propósito de mejorar sus especificaciones técnicas iniciales.			
Código del Indicador de producto	Indicador de producto	Unidad de medida	Línea base	Meta	Tipo Indicador

 REPUBLICA DE COLOMBIA DEPARTAMENTO DEL CAUCA MUNICIPIO DE ALMAGUER NIT. 891502664-8	SECRETARIA DE PLANEACIÓN	Versión: 02
		Fecha: 28/11/2023
	PLAN DE DESARROLLO TERRITORIAL	Página 141 de 291


240211400	Vía urbana mejorada	Kilómetros	0	1	Incremento
Código del producto	Producto	Descripción			
2402112	Vía terciaria con mantenimiento periódico o rutinario	Incluye las acciones de conservación periódica o rutinaria de las vías de la red vial terciaria con el fin de mantener las condiciones óptimas para el tránsito y el uso adecuado de la infraestructura de transporte.			
Código del Indicador de producto	Indicador de producto	Unidad de medida	Línea base	Meta	Tipo Indicador
240211200	Vía terciaria con mantenimiento	Kilómetros	10	35	Incremento
Código del producto	Producto	Descripción			
2402055	Caminos ancestrales mejorados	Incluye la construcción de vías nuevas en zonas sin comunicación vial			
Código del Indicador de producto	Indicador de producto	Unidad de medida	Línea base	Meta	Tipo Indicador
240205500	Caminos ancestrales mejorados	Kilómetros	0	20	Incremento
Código del producto	Producto	Descripción			
2402125	Banco de maquinaria dotado	Incluye la disposición de maquinaria y equipos requeridos para las intervenciones viales en miras a construir, mejorar, rehabilitar o mantener.			
Código del Indicador de producto	Indicador de producto	Unidad de medida	Línea base	Meta	Tipo de indicador
240212500	Maquinaria y equipos adquiridos	Número	0	3	Incremento

 REPUBLICA DE COLOMBIA DEPARTAMENTO DEL CAUCA MUNICIPIO DE ALMAGUER NIT. 891502664-8	SECRETARIA DE PLANEACIÓN	Versión: 02
		Fecha: 28/11/2023
	PLAN DE DESARROLLO TERRITORIAL	Página 142 de 291

Código del producto	Producto	Descripción			
2402118	Estudios de preinversión para la red vial regional	Incluye la realización de los estudios requeridos en las fases de pre factibilidad, factibilidad o definitivos.			
Código del Indicador de producto	Indicador de producto	Unidad de medida	Línea base	Meta	Tipo de indicador
240211800	Estudios de preinversión realizados	Número	0	2	Incremento

3.2.1.1.2. Seguridad de transporte (seguridad vial)


SECTOR	24	TRANSPORTE	DESCRIPCION	TEMAS RELACIONADOS
PROGRAMA	2409	<u>Seguridad de transporte</u>	Incluyen los procesos de planeación, seguimiento e información en materia de seguridad vial, así como la realización de obras físicas e instalación de señalización y de dispositivos en esa misma materia.	Vivienda, Ciudad y Territorio - Transporte - Salud - Educación
Indicador resultado	Unidad de medida	Línea base	Meta	FUENTE
Tasa de homicidios en accidentes de tránsito por cada 100.000 habitantes	Número	5,46	5	Terridata DNP 2021
Código del producto	Producto	Descripción		
2409002	Servicio de sensibilización a usuarios de los sistemas de transporte, en relación con la seguridad al desplazarse	Incluye campañas dirigidas a los usuarios de los sistemas de transporte		

 REPUBLICA DE COLOMBIA DEPARTAMENTO DEL CAUCA MUNICIPIO DE ALMAGUER NIT. 891502664-8	SECRETARIA DE PLANEACIÓN	Versión: 02
		Fecha: 28/11/2023
	PLAN DE DESARROLLO TERRITORIAL	Página 143 de 291


Código del indicador de producto	Indicador Producto	Unidad de medida	Línea base	Meta	Tipo Indicador
240900200	Campañas realizadas	Unidad	1	4	Incremento
Código del producto	Producto	Descripción			
2409003	Infraestructura de transporte para la seguridad vial mejorada	Incluye obras físicas, señalización, esquemas de operación			
Código del indicador de producto	Indicador Producto	Unidad de medida	Línea base	Meta	Tipo Indicador
240900300	Infraestructura mejorada	Metros Líneales	0	500	Incremento
Código del producto	Producto	Descripción			
2409014	Documentos de planeación	Consiste en la formulación de documentos cuyo objetivo es plasmar una visión de futuro a nivel país, entidad territorial, comunidad, sector, región, entidad o cualquier nivel de desagregación que se requiera, plasmando elementos como objetivos, estrategias, metas e indicadores			
Código del indicador de producto	Indicador Producto	Unidad de medida	Línea base	Meta	Tipo Indicador
240901400	Documentos de planeación realizados	Número	2	2	Incremento

3.2.1.2. Sector agricultura y desarrollo rural


3.2.1.2.1 Inclusión productiva de pequeños productores rurales

 REPUBLICA DE COLOMBIA DEPARTAMENTO DEL CAUCA MUNICIPIO DE ALMAGUER NIT. 891502664-8	SECRETARIA DE PLANEACIÓN	Versión: 02
		Fecha: 28/11/2023
	PLAN DE DESARROLLO TERRITORIAL	Página 144 de 291

SECTOR	17	AGRICULTURA Y DESARROLLO RURAL	DESCRIPCION	TEMAS RELACIONADOS	
PROGRAMA	1702	<u>Inclusión productiva de pequeños productores rurales</u>	Impulsar las apuestas productivas de la economía de Almaguer, a través del incentivo y acompañamiento de los productores rurales que aportan a la dinámica comercial y social del territorio	Vivienda, Ciudad y Territorio - Transporte - Salud - Educación	
Indicador resultado	Unidad de medida	Línea base	Meta	FUENTE	
Porcentaje del valor agregado por actividades económicas - Actividades primarias	Porcentaje	22,66	24	DNP con información del DANE 2021	
Código del producto	Producto	Descripción			
1702010	Servicio de asistencia técnica agropecuaria dirigida a pequeños productores	Atención integral a productores agrícolas, pecuarios, forestales y acuícolas o pesqueros en: Aptitud de suelos; Tecnologías y recursos para actividad productiva; Procedimientos para acceder al financiamiento; Mercadeo; organización de productores y Dotación de infraestructura productiva. Pequeño Productor: se dedica a actividad agropecuaria, pesquera, acuícola cuyos activos NO superen los 200 SMMLV Personal e Insumos agropecuarios Apoyo al producto con el uso del tractor			
Código del indicador de producto	Indicador Producto	Unidad de medida	Línea base	Meta	Tipo Indicador
170201000	Pequeños productores rurales asistidos técnicamente	Número	1800	1800	Incremento
Código del producto	Producto	Descripción			

 REPUBLICA DE COLOMBIA DEPARTAMENTO DEL CAUCA MUNICIPIO DE ALMAGUER NIT. 891502664-8	SECRETARIA DE PLANEACIÓN	Versión: 02
		Fecha: 28/11/2023
	PLAN DE DESARROLLO TERRITORIAL	Página 145 de 291


1702016	Servicio de apoyo para el fomento de la asociatividad	Sensibilización y acompañamiento a asociaciones de productores ya conformadas o en proceso de conformación en temas administrativos y de organización, referentes a liderazgo, participación y desarrollo de capacidades. Apoyo a legalización de asociaciones			
Código del indicador de producto	Indicador Producto	Unidad de medida	Línea base	Meta	Tipo Indicador
170201600	Asociaciones apoyadas	Número	5	15	Incremento
Código del producto	Producto	Descripción			
1702007	Servicio de apoyo financiero para proyectos productivos	Subsidio o cofinanciación para el establecimiento o fortalecimiento de proyectos productivos agropecuarios.			
Código del indicador de producto	Indicador Producto	Unidad de medida	Línea base	Meta	Tipo Indicador
170200700	Proyectos productivos cofinanciados	Número	8	8	Incremento
Código del producto	Producto	Descripción			
1702038	Servicio de apoyo a la comercialización	Consiste en el acompañamiento para la identificación de apoyos específicos, la adquisición de competencias comerciales y en casos requeridos, la inserción o consolidación en encadenamientos comerciales.			
Código del indicador de producto	Indicador Producto	Unidad de medida	Línea base	Meta	Tipo Indicador
170203801	Productores apoyados para la participación en mercados campesinos	Número	2500	2500	Incremento
170203804	Productores con servicio de asesoría comercial directa	Número	0	15	Incremento
Código del producto	Producto	Descripción			

 REPUBLICA DE COLOMBIA DEPARTAMENTO DEL CAUCA MUNICIPIO DE ALMAGUER NIT. 891502664-8	SECRETARIA DE PLANEACIÓN	Versión: 02
		Fecha: 28/11/2023
	PLAN DE DESARROLLO TERRITORIAL	Página 146 de 291

1702042	Servicio de información implementado	Corresponde al proceso que asegura la disposición de la información de manera accesible, confiable y oportuna. Caracterización de productores por línea productiva a través del SPEA			
Código del indicador de producto	Indicador Producto	Unidad de medida	Línea base	Meta	Tipo Indicador
170204200	Sistemas de información implementados	Número	0	1	Incremento
Código del producto	Producto	Descripción			
1702023	Documentos de planeación	Documentos cuyo objetivo es plasmar una visión de futuro a nivel país, entidad territorial, comunidad, sector, región, entidad o cualquier nivel de desagregación que se requiera. Incluye objetivos, estrategias, metas e indicadores.			
Código del indicador de producto	Indicador Producto	Unidad de medida	Línea base	Meta	Tipo Indicador
170202301	Planes de Desarrollo Agropecuario y Rural elaborados	Número	0	4	Incremento

3.2.1.2.2. Infraestructura productiva y comercialización


SECTOR	17	AGRICULTURA Y DESARROLLO RURAL	DESCRIPCION	TEMAS RELACIONADOS
PROGRAMA	1709	<u>Infraestructura productiva y comercialización</u>	Mejorar la calidad de la producción agropecuaria del Municipio a través del fortalecimiento de la infraestructura productiva y la comercialización de sus productos con valor agregado.	Vivienda, Ciudad y Territorio - Transporte - Salud - Educación

 REPUBLICA DE COLOMBIA DEPARTAMENTO DEL CAUCA MUNICIPIO DE ALMAGUER NIT. 891502664-8	SECRETARIA DE PLANEACIÓN	Versión: 02
		Fecha: 28/11/2023
	PLAN DE DESARROLLO TERRITORIAL	Página 147 de 291


Indicador resultado		Unidad de medida	Línea base	Meta	FUENTE
Valor agregado municipal		Miles de millones de pesos	120,11	134,52	DANE 2021
Código del producto	Producto	Descripción			
1709043	Infraestructura de producción agrícola construida	Incluye todo tipo de construcciones que sean parte de un proyecto productivo ligado a la producción primaria agrícola. Ej.: invernaderos, Viveros			
Código del indicador de producto	Indicador Producto	Unidad de medida	Línea base	Meta	Tipo Indicador
170904300	Infraestructura de producción agrícola construida	Número	0	1	Mantenimiento
Código del producto	Producto	Descripción			
1709016	Centros de acopio construidos	Los centros de acopio cumplen la función de reunir la producción para su posterior distribución y comercialización			
Código del indicador de producto	Indicador Producto	Unidad de medida	Línea base	Meta	Tipo Indicador
170901600	Centros de acopio construidos	Número	0	1	Incremento

3.2.1.3. Sector comercio, industria y turismo.

3.2.1.3.1. Productividad y competitividad de las empresas colombianas

 REPUBLICA DE COLOMBIA DEPARTAMENTO DEL CAUCA MUNICIPIO DE ALMAGUER NIT. 891502664-8	SECRETARIA DE PLANEACIÓN	Versión: 02
		Fecha: 28/11/2023
	PLAN DE DESARROLLO TERRITORIAL	Página 148 de 291


SECTOR	35	COMERCIO, INDUSTRIA Y TURISMO	DESCRIPCION	TEMAS RELACIONADOS	
PROGRAMA	3502	<u>Productividad y competitividad de las empresas colombianas</u>		Vivienda, Ciudad y Territorio - Transporte - Salud - Educación	
Código del Indicador	Unidad de medida	Línea base	Meta	FUENTE	
Indicador resultado					
Establecimientos de alojamiento turístico con registro en el RNT	Número	0	6	MINCIT 2022	
Guías de turismo activos en el RNT	Número	0	2	MINCIT 2022	
Código del producto	Producto	Descripción			
3502047	Documentos de planeación	Corresponde a documentos que contengan planes, estrategias, políticas públicas sobre asuntos del sector.			
Código del indicador de producto	Indicador Producto	Unidad de medida	Línea base	Meta	Tipo de indicador
350204700	Documentos de planeación elaborados	Número	0	1	Incremento
Código del producto	Producto	Descripción			
3502049	Servicio de circuito turístico	Corresponde a un recorrido por determinados atractivos turísticos. (guía, señalización, publicidad, entre otros)			
Código del indicador de producto	Indicador Producto	Unidad de medida	Línea base	Meta	Tipo de indicador
350204900	Recorridos realizados	Número	0	4	Incremento
Código del producto	Producto	Descripción			

 REPUBLICA DE COLOMBIA DEPARTAMENTO DEL CAUCA MUNICIPIO DE ALMAGUER NIT. 891502664-8	SECRETARIA DE PLANEACIÓN	Versión: 02
		Fecha: 28/11/2023
	PLAN DE DESARROLLO TERRITORIAL	Página 149 de 291

3502113	Equipamiento turístico construido	Corresponde a la construcción de infraestructura o espacios de uso público en los atractivos turísticos del territorio (garitas, baños públicos, puntos de información, rampas etc.) que mejoren la prestación de los servicios al turista.			
Código del indicador de producto	Indicador Producto	Unidad de medida	Línea base	Meta	Tipo de indicador
350211300	Equipamientos construidos	Número	0	4	Incremento
Código del producto	Producto	Descripción			
3502046	Servicio de promoción turística	Corresponde a campañas de divulgación y promoción de los atractivos turísticos de las zonas, así como las actividades para el posicionamiento de las regiones, departamentos y municipios como destinos turísticos.			
Código del indicador de producto	Indicador Producto	Unidad de medida	Línea base	Meta	Tipo de indicador
350204600	Campañas realizadas	Número	0	4	Incremento

3.2.2. LÍNEA ESTRATEGIA 2. JUNTOS HACIENDO HISTORIA POR UNA ECONOMÍA PRÓSPERA


LÍNEA ESTRATEGIA 2. JUNTOS HACIENDO HISTORIA POR LA SEGURIDAD HUMANA Y LA VIDA		
LÍNEA ESTRATEGICA PND	<ul style="list-style-type: none"> • SEGURIDAD HUMANA Y JUSTICIA SOCIAL • DERECHO HUMANO A LA ALIMENTACION • PAZ TOTAL E INTEGRAL • ACTORES DIFERENCIALES PARA EL CAMBIO 	
SECTOR	SECTOR CATALOGO PROGRAMATICO	PROGRAMA
2.1 GRUPOS VULNERABLES	41 INCLUSIÓN SOCIAL Y RECONCILIACIÓN	4101 Atención, asistencia y reparación integral a las víctimas
		4102 Desarrollo integral de la primera infancia a la juventud, y fortalecimiento de las capacidades de las familias de niñas, niños y adolescentes
		4103 Inclusión social y productiva para la población en situación de vulnerabilidad

 REPUBLICA DE COLOMBIA DEPARTAMENTO DEL CAUCA MUNICIPIO DE ALMAGUER NIT. 891502664-8	SECRETARIA DE PLANEACIÓN	Versión: 02
		Fecha: 28/11/2023
	PLAN DE DESARROLLO TERRITORIAL	Página 150 de 291


		4104 Atención integral de población en situación permanente de desprotección social y/o familiar
2.2 PARTICIPACION CIUDADANA Y PAZ	45 GOBIERNO TERRITORIAL	4502 Fortalecimiento del buen gobierno para el respeto y garantía de los derechos humanos
2.3 EDUCACION	22 EDUCACION	2201 Calidad, cobertura y fortalecimiento de la educación inicial, preescolar, básica y media
		2202 Calidad y fomento de la educación superior
2.4 CIENCIA, TECNOLOGIA E INNOVACIÓN	23 TECNOLOGÍAS DE LA INFORMACIÓN Y LAS COMUNICACIONES	2301 Facilitar el acceso y uso de las Tecnologías de la Información y las Comunicaciones en todo el territorio nacional
2.5 SALUD	19 SALUD Y PROTECCIÓN SOCIAL	1906 Aseguramiento y prestación integral de servicios de salud
		1903 Inspección, vigilancia y control
		1905 Salud Pública
2.6 DEPORTE	43 DEPORTE Y RECREACIÓN	4301 Fomento a la recreación, la actividad física y el deporte
2.7 CULTURA	33 CULTURA	3301 Promoción y acceso efectivo a procesos culturales y artísticos
2.8 VIVIENDA	40 VIVIENDA, CIUDAD Y TERRITORIO	4001 Acceso a soluciones de vivienda
2.9 ACUEDUCTO, SANEAMIENTO BÁSICO Y ASEO	40 VIVIENDA, CIUDAD Y TERRITORIO	4003 Acceso de la población a los servicios de agua potable y saneamiento básico
2.10 MINAS Y ENERGÍA	21 MINAS Y ENERGÍA	2102 Consolidación productiva del sector de energía eléctrica
		2104 Consolidación productiva del sector minero
2.11 SEGURIDAD	45 GOBIERNO TERRITORIAL	4501 Fortalecimiento de la convivencia y la seguridad ciudadana

3.2.2.1. Sector inclusión social y reconciliación

3.2.2.1.1. Población vulnerable


 REPUBLICA DE COLOMBIA DEPARTAMENTO DEL CAUCA MUNICIPIO DE ALMAGUER NIT. 891502664-8	SECRETARIA DE PLANEACIÓN	Versión: 02
		Fecha: 28/11/2023
	PLAN DE DESARROLLO TERRITORIAL	Página 151 de 291

SECTOR	41	INCLUSIÓN SOCIAL Y RECONCILIACIÓN	DESCRIPCION	TEMAS RELACIONADOS	
PROGRAMA	4103	<u>Inclusión social y productiva para la población en situación de vulnerabilidad</u>	Establece las herramientas institucionales y gubernamentales para el acceso de bienes y servicios que permitan el cierre de brecha social y económico en el Municipio de Almaguer para la población vulnerable o en situación de pobreza.	Vivienda, Ciudad y Territorio	
Indicador resultado	Unidad de medida	Línea base	Meta	FUENTE	
Índice de pobreza multidimensional	Porcentaje	63%	61%	DANE CENSO 2018	
Índice de pobreza extrema de acuerdo al SISBEN	Porcentaje	87%	85%	SISBEN IV 2023	
Código del producto	Producto	Descripción			
4103052	Servicio de gestión de oferta social para la población vulnerable	Incluye el desarrollo de acciones encaminadas a generar dinámicas de atención conjunta, articulada y eficiente entre las instituciones del estado hacia la población vulnerable con enfoque de género, población étnica, población con enfoque diferencial (LGTBIQ+, entre otros)			
Código del indicador de producto	Indicador Producto	Unidad de medida	Línea base	Meta	Tipo de indicador
410305200	Beneficiarios potenciales para quienes se gestiona la oferta social	Número	200	200	Mantenimiento


 REPUBLICA DE COLOMBIA DEPARTAMENTO DEL CAUCA MUNICIPIO DE ALMAGUER NIT. 891502664-8	SECRETARIA DE PLANEACIÓN	Versión: 02
		Fecha: 28/11/2023
	PLAN DE DESARROLLO TERRITORIAL	Página 152 de 291

3.2.2.1.2. Víctimas


SECTOR	41	INCLUSIÓN SOCIAL Y RECONCILIACIÓN	DESCRIPCION	TEMAS RELACIONADOS
PROGRAMA	4101	<u>Atención, asistencia y reparación integral a las víctimas</u>	De acuerdo a la situación actual de las comunidades víctimas del conflicto armado del Municipio de Almaguer, en cumplimiento de la normatividad vigente en cuanto a la Política Pública de Víctimas, se debe garantizar la atención, asistencia y reparación integral a las comunidades víctimas desde la orientación, la educación, atención básica, el reconocimiento de sus derechos, acciones de intervención comunitaria, entre otros para mejorar la cobertura y calidad de sus servicios básicos.	Vivienda, Ciudad y Territorio Agropecuario y Desarrollo Rural
Indicador resultado	Unidad de medida	Línea base	Meta	FUENTE

 REPUBLICA DE COLOMBIA DEPARTAMENTO DEL CAUCA MUNICIPIO DE ALMAGUER NIT. 891502664-8	SECRETARIA DE PLANEACIÓN	Versión: 02
		Fecha: 28/11/2023
	PLAN DE DESARROLLO TERRITORIAL	Página 153 de 291

Victimas superan el índice de situación de vulnerabilidad de pobreza		Porcentaje	26%	28%	UARIV 2023
Código del producto	Producto	Descripción			
4101025	Servicio de ayuda y atención humanitaria	Mediante los cuales se entrega ayuda y atención humanitaria a las víctimas del conflicto armado. La ayuda humanitaria se entrega a las víctimas de otros hechos diferentes al desplazamiento forzado y la atención humanitaria a víctimas de desplazamiento forzado.			
Código del indicador de producto	Indicador Producto	Unidad de medida	Línea base	Meta	Tipo de indicador
410102500	Personas con asistencia humanitaria	Número	1	20	Incremento
Código del producto	Producto	Descripción			
4101027	Servicio de asistencia funeraria	La asistencia funeraria se entrega a los familiares de las víctimas de desaparición forzada y homicidio de acuerdo a lo establecido y de la cual se da subsidio como apoyo funerario.			
Código del indicador de producto	Indicador Producto	Unidad de medida	Línea base	Meta	Tipo de indicador
410102701	Hogares subsidiados en asistencia funeraria	Número	0	1	Mantenimiento
Código del producto	Producto	Descripción			
4101038	Servicio de asistencia técnica para la participación de las víctimas	Orientados a generar mecanismos mediante los cuales las víctimas tengan participación conjunta y activa en la determinación de las medidas y programas que se desarrollan en su proceso de atención y reparación. Dentro de los cuales, se involucra el apoyo institucional para la atención de personas dadas por desaparecidas.			
Código del indicador de producto	Indicador Producto	Unidad de medida	Línea base	Meta	Tipo de indicador
410103800	Eventos de participación realizados	Número	4	4	Incremento
410103801	Mesas de participación en funcionamiento	Número	1	1	Mantenimiento
410103804	Víctimas y organizaciones de víctimas	Número	4000	4000	Incremento


 REPUBLICA DE COLOMBIA DEPARTAMENTO DEL CAUCA MUNICIPIO DE ALMAGUER NIT. 891502664-8	SECRETARIA DE PLANEACIÓN	Versión: 02
		Fecha: 28/11/2023
	PLAN DE DESARROLLO TERRITORIAL	Página 154 de 291

	asistidas técnicamente				
Código del producto	Producto	Descripción			
4101073	Servicio de apoyo para la generación de ingresos	Corresponde a la entrega de recursos en especie o monetarios mediante incentivos dirigidos a generar las condiciones de auto sostenimiento de los hogares desplazados o en riesgo de desplazamiento, bien sea en el marco de los procesos de retorno o de reubicación, con el fin de que logren la generación de un ingreso propio.			
Código del indicador de producto	Indicador Producto	Unidad de medida	Línea base	Meta	Tipo de indicador
410107300	Hogares con asistencia técnica para la generación de ingresos	Número	10	20	Incremento
Código del producto	Producto	Descripción			
4101045	Atención, asistencia y reparación integral a las víctimas	Servicio de asistencia técnica para la formulación de planes y proyectos de reparación colectiva			
Código del indicador de producto	Indicador Producto	Unidad de medida	Línea base	Meta	Tipo de indicador
410104500	Sujetos colectivos con proyecto o plan formulado	Número	0	1	Mantenimiento
Código del producto	Producto	Descripción			
4101103	Documentos de planeación	Consiste en la formulación de documentos cuyo objetivo es plasmar una visión de futuro a nivel país, entidad territorial, comunidad, sector, región, entidad o cualquier nivel de desagregación que se requiera, plasmando elementos como objetivos, estrategias, metas e indicadores. Para víctimas, sería plan de contingencia, plan de prevención y protección, plan de acción territorial, plan de retornos y reubicaciones, caracterización y POSI			
Código del indicador de producto	Indicador Producto	Unidad de medida	Línea base	Meta	Tipo de indicador
410110300	Documentos de planeación	Número	0	4	Mantenimiento


 REPUBLICA DE COLOMBIA DEPARTAMENTO DEL CAUCA MUNICIPIO DE ALMAGUER NIT. 891502664-8	SECRETARIA DE PLANEACIÓN	Versión: 02
		Fecha: 28/11/2023
	PLAN DE DESARROLLO TERRITORIAL	Página 155 de 291

3.2.2.1.3. Niños, niñas, adolescentes y jóvenes

SECTOR	41	INCLUSIÓN SOCIAL Y RECONCILIACIÓN		DESCRIPCIÓN	
PROGRAMA	4102	<u>Desarrollo integral de la primera infancia a la juventud, y fortalecimiento de las capacidades de las familias de niñas, niños y adolescentes</u>		Garantizar los derechos y atenciones con oferta institucional local y de gestión regional, nacional e internacional, desde la primera infancia hasta la juventud en todos los espacios o escenarios comunitarios e institucionales salvaguardando sus derechos en familia y sociedad.	
Indicador resultado	Unidad de medida	Línea base		Meta	FUENTE
Porcentaje de niños y niñas en primera infancia con atenciones prioritizadas	Porcentaje	95%		95%	ICBF 2023
Razón de mortalidad materna (x100.000)	Número	0		0	ICBF 2023
Tasa específica de fecundidad de niñas de 10 a 14 años	Número	545,7		500	ICBF 2023
Tasa de violencias contra niños y niñas de 12 a 17 años	Número	0,0		0	ICBF 2023
Código del producto	Producto	Descripción			
4102052	Servicio de protección integral a niños, niñas, adolescentes y jóvenes	Servicios enfocados a garantizar los derechos fundamentales, la prevención de amenazas o vulneración y restablecimiento de derechos.			
Código del indicador de producto	Indicador Producto	Unidad de medida	Línea base	Meta	Tipo de indicador
410205200	Niños, niñas, adolescentes y jóvenes beneficiados	Número	600	600	Mantenimiento
Código del producto	Producto	Descripción			


 REPUBLICA DE COLOMBIA DEPARTAMENTO DEL CAUCA MUNICIPIO DE ALMAGUER NIT. 891502664-8	SECRETARIA DE PLANEACIÓN	Versión: 02
		Fecha: 28/11/2023
	PLAN DE DESARROLLO TERRITORIAL	Página 156 de 291

4102047	Servicios de asistencia técnica en políticas públicas de infancia, adolescencia y juventud	Servicios orientados a fortalecer técnicamente a los agentes de la institucionalidad de infancia, adolescencia y juventud en la formulación e implementación de sus propuestas de política pública, estrategias, planes y proyectos dirigidas a garantizar la protección integral de los niños, niñas, adolescentes y jóvenes. Este proceso permitirá de manera técnica atender los mecanismos de atención del Consejo Municipal de Política Social, así como el Consejo Municipal de Juventudes, entre otras instancias, relacionadas con los niños y jóvenes.			
Código del indicador de producto	Indicador Producto	Unidad de medida	Línea base	Meta	Tipo de indicador
410204700	Agentes de la institucionalidad de infancia, adolescencia y juventud asistidos técnicamente	Número	0	4	Incremento
Código del producto	Producto	Descripción			
4102042	Servicio de asistencia técnica a comunidades en temas de fortalecimiento del tejido social y construcción de escenarios comunitarios protectores de derechos	Incluye el desarrollo de acciones de intervención comunitaria, transmisión de saberes intergeneracionales y acciones de formación comunitaria con enfoque diferencial, que favorezcan la activación de redes sociales e institucionales de protección de derechos de los integrantes de las familias, dirigidos a los niños, niñas, adolescentes y juventudes.			
Código del indicador de producto	Indicador Producto	Unidad de medida	Línea base	Meta	Tipo de indicador
410204200	Acciones ejecutadas con las comunidades	Número	4	4	Incremento

 REPUBLICA DE COLOMBIA DEPARTAMENTO DEL CAUCA MUNICIPIO DE ALMAGUER NIT. 891502664-8	SECRETARIA DE PLANEACIÓN	Versión: 02
		Fecha: 28/11/2023
	PLAN DE DESARROLLO TERRITORIAL	Página 157 de 291

3.2.2.1.4. Adulto mayor y discapacidad

PROGRAMA	4104	Atención integral de población en situación permanente de desprotección social y/o familiar	Garantizar los derechos y atenciones con oferta institucional local y de gestión regional, nacional e internacional, para la población adulta mayor y la población en situación de discapacidad, considerando su condición de vulnerabilidad, generando atención integral para su bienestar.		
Indicador resultado	Unidad de medida	Línea base	Meta	FUENTE	
Cobertura de atención del programa Colombia Mayor	Porcentaje	52%	53%	ALCALDIA DE ALMAGUER 2024, DATOS COLOMBIA MAYOR (1853) Y DANE (3550)	
Atención integral de población en situación de discapacidad registrada	Porcentaje	61%	100%	ALCALDIA DE ALMAGUER 2024, DATOS MINSALUD	
Código del producto	Producto	Descripción			
4104008	Servicio de atención y protección integral al adulto mayor	Servicios integrales que incluyen aspectos relacionados con protección a la salud y bienestar social, educación, cultura, recreación, entorno físico y social favorable, productividad para los adultos mayores. Enlace, Eventos, Dotaciones, entre otros.			
Código del indicador de producto	Indicador Producto	Unidad de medida	Línea base	Meta	Tipo de indicador
410400800	Adultos mayores atendidos con servicios integrales	Número	1853	1853	Mantenimiento
Código del producto	Producto	Descripción			
4104020	Servicio de atención integral a población en condición de discapacidad	Servicios integrales que incluyen aspectos relacionados con atención en salud, cuidado, alimentación, hospedaje, formación para el trabajo, inclusión productiva, recreación, entre otros, para población en condición de discapacidad.			
Código del indicador de producto	Indicador Producto	Unidad de medida	Línea base	Meta	Tipo de indicador


 REPUBLICA DE COLOMBIA DEPARTAMENTO DEL CAUCA MUNICIPIO DE ALMAGUER NIT. 891502664-8	SECRETARIA DE PLANEACIÓN	Versión: 02
		Fecha: 28/11/2023
	PLAN DE DESARROLLO TERRITORIAL	Página 158 de 291

410402000	Personas con discapacidad atendidas con servicios integrales	Número	400	653	Incremento
-----------	--	--------	-----	-----	------------


3.2.2.2. Sector participación ciudadana y paz

3.2.2.2.1. Fortalecimiento del buen gobierno para el respeto y garantía de los derechos humanos

SECTOR		45	GOBIERNO TERRITORIAL		DESCRIPCION
PROGRAMA		4502	Fortalecimiento del buen gobierno para el respeto y garantía de los derechos humanos		Establecer los mecanismos de interacción de las comunidades con el Estado para incrementar su capacidad de participación, gestión y seguimiento a las acciones institucionales del Municipio de Almaguer, fomentando legitimidad, concertación y un proceso pacífico de gobernanza territorial, principalmente con las Juntas de Acción Comunal y grupos organizacionales de orden institucional.
Código del indicador de producto	Indicador resultado	Unidad de medida	Línea base	Meta	FUENTE
	Juntas de acción comunal actualizadas	Porcentaje	8%	20%	ALCALDIA DE ALMAGUER 2024
Código del producto	Producto	Descripción			
4502001	Servicio de promoción a la participación ciudadana	Corresponde al diseño e implementación de acciones y estrategias que promuevan el ejercicio de la participación ciudadana, atendiendo los diferentes comités, consejos y grupos institucionales que todos los sectores competentes requieren la participación ciudadana, tales como el Consejo Municipal de Paz, el Consejo Territorial de Planeación, el Comité de Estratificación, el Consejo Municipal de Gestión del Riesgo, el Consejo Municipal de Política Social, el Consejo Municipal de Desarrollo Rural, entre otros.			
Código del indicador de producto	Indicador Producto	Unidad de medida	Línea base	Meta	Tipo de indicador

 REPUBLICA DE COLOMBIA DEPARTAMENTO DEL CAUCA MUNICIPIO DE ALMAGUER NIT. 891502664-8	SECRETARIA DE PLANEACIÓN	Versión: 02
		Fecha: 28/11/2023
	PLAN DE DESARROLLO TERRITORIAL	Página 159 de 291

450200100	Espacios de participación promovidos	Número	4	15	Incremento
450200101	Rendición de cuentas realizadas	Número	5	5	Mantenimiento
450200109	Iniciativas organizativas de participación ciudadana promovidas	Número	20	20	Mantenimiento
450200111	Estrategia de acompañamiento sobre capacidades democráticas y organizativas implementada	Número	4	4	Mantenimiento
Código del producto	Producto	Descripción			
4502022	Servicio de asistencia técnica	<p>Corresponde al acompañamiento, apoyo, asesoría y seguimiento técnico para la transferencia de herramientas de gestión y conocimiento en políticas, planes, proyectos y programas de apoyo a la dirección y gestión de la administración territorial en materia de:</p> <ul style="list-style-type: none"> Renta ciudadana Campeños Enfoque de género Comunidades étnicas 			
Código del indicador de producto	Indicador Producto	Unidad de medida	Línea base	Meta	Tipo de indicador
450202200	Instancias territoriales de coordinación institucional asistidas y apoyadas	Número	2	2	Mantenimiento
450202201	Grupos étnicos asistidos técnicamente	Número	1	1	Mantenimiento


 REPUBLICA DE COLOMBIA DEPARTAMENTO DEL CAUCA MUNICIPIO DE ALMAGUER NIT. 891502664-8	SECRETARIA DE PLANEACIÓN	Versión: 02
		Fecha: 28/11/2023
	PLAN DE DESARROLLO TERRITORIAL	Página 160 de 291

450202206	Estrategias de asistencia técnica para la transversalización de los enfoques de género e interseccionalidad implementadas	Número	1	1	Mantenimiento
Código del producto	Producto	Descripción			
4502033	Servicio de integración de la oferta pública	Corresponde al diseño e implementación de espacios que articulen la oferta institucional para que los ciudadanos conozcan sus derechos y deberes y los mecanismos de acceso a la oferta pública, generando espacios de Alcaldía visible en los territorios			
Código del indicador de producto	Indicador Producto	Unidad de medida	Línea base	Meta	Tipo de indicador
450203300	Espacios de integración de oferta pública generados	Número	0	16	Incremento


3.2.2.3. Sector educación

3.2.2.3.1. Calidad, cobertura y fortalecimiento de la educación inicial, preescolar, básica y media


SECTOR	22	EDUCACION	DESCRIPCION	TEMAS RELACIONADOS
PROGRAMA	2201	<u>Calidad, cobertura y fortalecimiento de la educación inicial, preescolar, básica y media</u>	Propender, garantizar e incentivar el acceso al servicio educativo en el Municipio con la oferta institucional disponible tanto en cobertura como en calidad para la población escolar vulnerable, víctimas, género,	Salud Inclusión social y reconciliación Deporte Cultura

 REPUBLICA DE COLOMBIA DEPARTAMENTO DEL CAUCA MUNICIPIO DE ALMAGUER NIT. 891502664-8	SECRETARIA DE PLANEACIÓN	Versión: 02
		Fecha: 28/11/2023
	PLAN DE DESARROLLO TERRITORIAL	Página 161 de 291


				comunidades étnicas, entre otros.	
Indicador resultado		Unidad de medida	Línea base	Meta	FUENTE
Cobertura bruta en educación		Número	82,6	84	MIN EDUCACION 2021
Cobertura neta en educación		Número	68,6	70	MIN EDUCACION 2021
Tasa de deserción básica primaria		Número	1,48	1	MIN EDUCACION 2021
Tasa de deserción básica secundaria		Número	6,02	5,00	MIN EDUCACION 2021
Tasa de deserción básica media		Número	6,76	5,00	MIN EDUCACION 2021
Código del producto	Producto	Descripción			
2201028	Servicio de apoyo a la permanencia con alimentación escolar	Incluye la implementación de estrategias de alimentación escolar para fortalecer las acciones de retención estudiantil. Incluye ecónomas y raciones alimentarias			
Código del indicador de producto	Indicador Producto	Unidad de medida	Línea base	Meta	Tipo de indicador
220102801	Beneficiarios de la alimentación escolar	Número	2315	8800	Incremento
Código del producto	Producto	Descripción			
2201029	Servicio de apoyo a la permanencia con transporte escolar	Incluye la implementación de estrategias de transporte escolar para fortalecer las acciones de retención estudiantil			
Código del indicador de producto	Indicador Producto	Unidad de medida	Línea base	Meta	Tipo de indicador
220102900	Beneficiarios de transporte escolar	Número	651	2650	Incremento
Código del producto	Producto	Descripción			

 REPUBLICA DE COLOMBIA DEPARTAMENTO DEL CAUCA MUNICIPIO DE ALMAGUER NIT. 891502664-8	SECRETARIA DE PLANEACIÓN	Versión: 02
		Fecha: 28/11/2023
	PLAN DE DESARROLLO TERRITORIAL	Página 162 de 291

2201071	Servicio educativo	Contempla las actividades asociadas al pago de nómina del personal administrativo de los establecimientos educativos, incluidos los gastos inherentes a la nómina como los aportes patronales, parafiscales y pago de prestaciones sociales del Magisterio (CPSM) conforme a las leyes 43 DE 1975, 91 DE 1989 Y 715 DE 2001. Así mismo, incluye la prestación del servicio educativo a través de la contratación con privados y los servicios administrativos de apoyo a la prestación del servicio educativo tales como arrendamiento de bienes inmuebles, servicios de aseo y vigilancia, impresiones y publicaciones, primas por seguros para amparar personas y bienes de los establecimientos educativos, el desarrollo de las acciones requeridas para la adecuada disposición de los bienes y la mitigación del deterioro y el pago de servicios públicos domiciliarios y telefonía móvil e internet.			
	Indicador Producto	Unidad de medida	Línea base	Meta	Tipo de indicador
220107100	Establecimientos educativos en operación	Número	9	9	Mantenimiento
Código del producto	Producto	Descripción			
2201069	Infraestructura educativa dotada	Incluye la dotación básica escolar de mobiliario, material didáctico – pedagógico, implementos básicos para funcionamiento. (Manejo de Residuos del Establecimiento Educativo, Menaje y Equipos de Cocina, Enfermería, Equipos de Manejo de Emergencias y Equipo Básico de Mantenimiento.) y dispositivos electrónicos en el marco de los Lineamientos establecidos por el Ministerio de Educación Nacional.			
Código del indicador de producto	Indicador Producto	Unidad de medida	Línea base	Meta	Tipo de indicador
220106900	Sedes dotadas	Número	0	20	Incremento
Código del producto	Producto	Descripción			
2201051	Infraestructura educativa construida	Contempla la construcción de nueva infraestructura educativa a partir de: 1. La construcción de sedes nuevas e infraestructura para residencias escolares, en nuevos lotes: corresponde a la creación de una sede nueva con DANE nuevo en un nuevo lote, se caracteriza por ampliar la capacidad instalada para atender nuevos cupos escolares por demanda de servicio 2. La construcción de nuevas sedes por restitución total o reubicación total de la sede existente: Corresponde a la construcción de nuevas sedes derivadas de procesos de restitución total en el mismo lote o reubicación total en lote nuevo, se caracteriza por ser construcciones completamente nuevas que garantizan capacidad instalada para jornada única o nueva matrícula la mayoría derivada de condiciones de riesgo o vulnerabilidad. Estas sedes nuevas cubren ciclos educativos completos de manera integral y autónoma de acuerdo a los ambientes pedagógicos básicos y complementarios definidos en la NTC 4595, que permitan garantizar capacidad instalada y con ello implementar jornada única o ampliar cobertura para el acceso de población no cubierta.			

 REPUBLICA DE COLOMBIA DEPARTAMENTO DEL CAUCA MUNICIPIO DE ALMAGUER NIT. 891502664-8	SECRETARIA DE PLANEACIÓN	Versión: 02
		Fecha: 28/11/2023
	PLAN DE DESARROLLO TERRITORIAL	Página 163 de 291


Código del indicador producto	Indicador Producto	Unidad de medida	Línea base	Meta	Tipo de indicador
220105100	Sedes educativas nuevas construidas	Número	0	1	Incremento
Código del producto	Producto	Descripción			
2201052	Infraestructura educativa mejorada	<p>Contempla los diferentes tipos de intervención por mejoramiento de la infraestructura escolar y de residencias escolares existente en las categorías de: 1. Mejoramiento: Corresponden a intervenciones de obras menores o de mejoramiento de elementos constructivos, para el mejoramiento de las condiciones de uso y operación de la infraestructura frente a condiciones de riesgo o mantenimiento. 2. Reforzamiento: Corresponde a las obras de rehabilitación de sistemas portantes, estructurales y demás elementos constructivos según la NSR 10. 3. Restauración: Hace referencia a la rehabilitación de elementos de carácter patrimonial, cultural o de conservación arquitectónica. 4. Ampliación o nuevas etapas: Corresponde a la ejecución de obras nuevas de ampliación o de nuevas etapas dentro de sedes existentes para complementar y MEJORAR las condiciones de operatividad de la infraestructura existente. Aquí se podrían llegar a generar nuevos cupos. 5. Restitución o reubicación parcial en la sede existente: Se refiere a las obras de restitución de ambientes existentes que ya no son aptos o seguros para su uso, dentro de una institución educativa existente. 6. Obras de Emergencia: Corresponde a las obras de mejoramientos derivadas de situaciones de emergencia o riesgo en la institución educativa. Con estas intervenciones de mejoramiento de los ambientes pedagógicos básicos y complementarios definidos en la NTC 4595, cuyo objetivo sea el de mejorar las condiciones de prestación del servicio educativo de la población matriculada.</p>			
Código del indicador de producto	Indicador Producto	Unidad de medida	Línea base	Meta	Tipo de indicador
220105200	Sedes educativas mejoradas	Número	0	4	Incremento
Código del producto	Producto	Descripción			
2201054	Servicio de fomento para la prevención de riesgos sociales en entornos escolares	<p>Incluye el diseño y puesta en marcha de procesos de formación situada a miembros de la comunidad educativa sobre riesgos sociales, así como la disposición de materiales educativos para la estrategia de atención a población vulnerable y víctima del conflicto armado. Estrategias como proyectos productivos, proyectos ambientales PRAES, entre otras iniciativas transversales.</p>			
Código del indicador de producto	Indicador Producto	Unidad de medida	Línea base	Meta	Tipo de indicador

 REPUBLICA DE COLOMBIA DEPARTAMENTO DEL CAUCA MUNICIPIO DE ALMAGUER NIT. 891502664-8	SECRETARIA DE PLANEACIÓN		Versión: 02	
			Fecha: 28/11/2023	
	PLAN DE DESARROLLO TERRITORIAL			Página 164 de 291


220105400	Entidades territoriales con estrategias para la prevención de riesgos sociales en los entornos escolares implementadas	Número	0	1	Mantenimiento
Código del producto	Producto	Descripción			
2201067	Servicio de apoyo para el fortalecimiento de escuelas de padres	Incluye las diferentes estrategias desarrolladas para fortalecer la conformación y la participación activa de las escuelas de padres.			
Código del indicador de producto	Indicador Producto	Unidad de medida	Línea base	Meta	Tipo de indicador
220106700	Escuelas de padres apoyadas	Número	0	4	Incremento

3.2.2.3.2. Calidad y fomento de la educación superior

PROGRAMA	2202	Calidad y fomento de la educación superior	Establecer las condiciones institucionales y financieras para que incrementar la cobertura de estudiantes que acceden a la educación superior en el Municipio de Almaguer	
Indicador resultado	Unidad de medida	Línea base	Meta	FUENTE
Puntaje promedio Pruebas Saber 11 - Matemáticas	Puntaje	46,45	48	ICFES 2021
Puntaje promedio Pruebas Saber 11 - Lectura crítica	Puntaje	46,56	48	ICFES 2021
Tasa de atención inmediato a la educación superior	Porcentaje	9%	12%	ALCALDIA DE ALMAGUER 2021

 REPUBLICA DE COLOMBIA DEPARTAMENTO DEL CAUCA MUNICIPIO DE ALMAGUER NIT. 891502664-8	SECRETARIA DE PLANEACIÓN	Versión: 02
		Fecha: 28/11/2023
	PLAN DE DESARROLLO TERRITORIAL	Página 165 de 291


Cobertura de educación superior				Porcentaje	1%	3%	ALCALDIA DE ALMAGUER 2021
Código del producto	Producto	Descripción					
2202061	Servicio de apoyo financiero para la permanencia a la educación superior	Incluye créditos - beca y subsidios en todas sus modalidades para fortalecer las acciones de retención estudiantil en la educación superior con prioridad a la comunidad campesina, mujer, etnias, victimas y población en situación de discapacidad.					
Código del indicador de producto	Indicador Producto	Unidad de medida	Línea base	Meta	Tipo de indicador		
220206100	Beneficiarios de estrategias o programas de apoyo financiero para la permanencia en la educación superior	Número	3	10	Mantenimiento		
Código del producto	Producto	Descripción					
2202062	Servicio de fomento para el acceso a la educación superior	Incluye el desarrollo de estrategias diferentes a las de apoyo financiero para ampliar la cobertura de la educación superior					
Código del indicador de producto	Indicador Producto	Unidad de medida	Línea base	Meta	Tipo de indicador		
220206200	Beneficiarios de estrategias o programas de fomento para el acceso a la educación superior	Número	0	160	Incremento		

 REPUBLICA DE COLOMBIA DEPARTAMENTO DEL CAUCA MUNICIPIO DE ALMAGUER NIT. 891502664-8	SECRETARIA DE PLANEACIÓN	Versión: 02
		Fecha: 28/11/2023
	PLAN DE DESARROLLO TERRITORIAL	Página 166 de 291

3.2.2.4. Sector tecnologías de la información y las comunicaciones

3.2.2.4.1. Facilitar el acceso y uso de las Tecnologías de la Información y las Comunicaciones (TIC) en todo el territorio nacional

SECTOR	23 TECNOLOGÍAS DE LA INFORMACIÓN Y LAS COMUNICACIONES		DESCRIPCION	
PROGRAMA	2301	<u>Facilitar el acceso y uso de las Tecnologías de la Información y las Comunicaciones (TIC) en todo el territorio nacional</u>	Se prestan Servicio a la comunidad, tales como: i) acceso a Internet, ii) uso de aula de capacitaciones enfocada en informática e Internet y iii) Entretenimiento a través de consolas de video juegos. Adicionalmente, se cuenta con un área de competencias especializadas, para la formación de estudiantes en competencias en Tecnologías de la Información, tales como animación 2D, 3D, emprendimiento Digital, producción de audio y video digital para socializar a través de la web, diseño de efectos especiales, desarrollo web para móviles y videojuegos, entre otros. Se prestan Servicio telecomunicaciones básicos para las comunidades donde este acceso es limitado o nulo.	
Indicador resultado	Unidad de medida	Línea base	Meta	FUENTE
Vivienda y acceso a servicios públicos - Cobertura de Internet Rural (Censo)	Porcentaje	0,2509	0,2509	DANE a partir de Censo
Código del producto	Producto	Descripción		
2301024	Servicio de acceso y uso de Tecnologías de la Información y las Comunicaciones	Se prestan Servicio a la comunidad, tales como: i) acceso a Internet, ii) uso de aula de capacitaciones enfocada en informática e Internet y iii) Entretenimiento a través de consolas de video juegos. Adicionalmente, se cuenta con un área de competencias especializadas, para la formación de estudiantes en competencias en Tecnologías de la Información, tales como animación 2D, 3D, emprendimiento Digital, producción de audio y video digital para socializar a través de la web, diseño de efectos especiales, desarrollo web para móviles y videojuegos, entre otros. Se prestan Servicio telecomunicaciones básicos para las comunidades donde este acceso es limitado o nulo.		


 REPUBLICA DE COLOMBIA DEPARTAMENTO DEL CAUCA MUNICIPIO DE ALMAGUER NIT. 891502664-8	SECRETARIA DE PLANEACIÓN	Versión: 02
		Fecha: 28/11/2023
	PLAN DE DESARROLLO TERRITORIAL	Página 167 de 291

Indicador Producto	Unidad de medida	Línea base	Meta	Tipo de indicador
Centros de Acceso Comunitario en zonas urbanas y/o rurales y/o apartadas funcionando	Número	1	1	Incremento

3.2.2.5. Sector salud y protección social

3.2.2.5.1. Aseguramiento y prestación integral de servicios de salud


SECTOR		2.5 SALUD			
SECTOR CATALOGO PROGRAMATICO	19	19 SALUD Y PROTECCIÓN SOCIAL		DESCRIPCION	
PROGRAMA	1906	<u>Aseguramiento y prestación integral de servicios de salud</u>		Garantizar desde la competencia del Municipio, las condiciones necesarias para que el Hospital nivel uno del Municipio y sus centros de salud puedan prestar un servicio de salud eficiente de acuerdo a sus capacidades administrativas y operativas, en articulación con la Gobernación del Cauca y entes de cooperación nacional e internacional.	
Indicador resultado	Unidad de medida	Línea base	Meta	FUENTE	
Cobertura del régimen subsidiado	Porcentaje	99,47	99,47	MIN SALUD 2021	
Código del producto	Producto	Descripción			
1906004	Servicio de atención en salud a la población	Incluye el servicio de atención en salud a la población dentro del Sistema General de Seguridad Social en Salud y los servicios de atención en urgencias a la población migrante no afiliada dentro del Sistema General de Seguridad Social en Salud.			
Código del indicador de producto	Indicador Producto	Unidad de medida	Línea base	Meta	Tipo de indicador

 REPUBLICA DE COLOMBIA DEPARTAMENTO DEL CAUCA MUNICIPIO DE ALMAGUER NIT. 891502664-8	SECRETARIA DE PLANEACIÓN		Versión: 02	
			Fecha: 28/11/2023	
	PLAN DE DESARROLLO TERRITORIAL		Página 168 de 291	

190600400	Personas atendidas con servicio de salud	Número	15363	15363	Mantenimiento
Código del producto	Producto	Descripción			
1906026	Servicio de apoyo para la dotación hospitalaria	Corresponde a la entrega de recursos financieros o en especie para la adquisición de equipos biomédicos, dispositivos médicos, mobiliario asistencial, mobiliario administrativo, equipos TIC, y equipos industriales de uso hospitalario, de acuerdo a la normatividad vigente en salud.			
Código del indicador de producto	Indicador Producto	Unidad de medida	Línea base	Meta	Tipo de indicador
190602600	Elementos de dotación hospitalaria adquiridos	Número	0	1	Incremento


3.2.2.5.2. Inspección, vigilancia y control

PROGRAMA		1903	<u>Inspección, vigilancia y control</u>			Establecer acciones para asegurar que la prestación del servicio de salud, sea eficaz, eficiente y transparente en el manejo de los recursos del sistema de salud en el Municipio, de acuerdo a la normatividad vigente.
Indicador resultado		Unidad de medida	Línea base	Meta	FUENTE	
Razón de camas por cada 1000 habitantes		Número	0,16	0,2	ESE SURORIENTE 2022	
Código del producto	Producto	Descripción				
1903016	Servicio de auditoría y visitas inspectivas	el servicio de auditoría y visitas inspectivas realizada para verificar el cumplimiento de los estándares y normatividad vigente.				
Código del indicador de producto	Indicador Producto	Unidad de medida	Línea base	Meta	Tipo de indicador	
190301600	auditorías y visitas inspectivas realizadas	Número	4	4	Incremento	


 REPUBLICA DE COLOMBIA DEPARTAMENTO DEL CAUCA MUNICIPIO DE ALMAGUER NIT. 891502664-8	SECRETARIA DE PLANEACIÓN	Versión: 02
		Fecha: 28/11/2023
	PLAN DE DESARROLLO TERRITORIAL	Página 169 de 291

3.2.2.5.3. Salud pública


PROGRAMA	1905	<u>Salud Pública</u>	Establecer los mecanismos de articulación con los actores cooperantes de la red de salud pública del Municipio para atender las necesidades de salud que requieran mayor prioridad de acuerdo al Análisis Situacional de Salud, el Plan Territorial de Salud y el Plan de Intervenciones Colectiva por vigencia.	
Indicador resultado	Unidad de medida	Línea base	Meta	FUENTE
Prevalencia de hipertensión arterial	Número	2,11	1,8	ASIS ALMAGUER 2023
Prevalencia de Diabetes Mellitus	Número	0,03	0	ASIS ALMAGUER 2023
Tasa de incidencia de VIH	Número	12	11	ASIS ALMAGUER 2023
Tasa de mortalidad infantil	Número	14,42	12	ASIS ALMAGUER 2023
Tasa de mortalidad por desnutrición	Número	0	0	ASIS ALMAGUER 2023

 REPUBLICA DE COLOMBIA DEPARTAMENTO DEL CAUCA MUNICIPIO DE ALMAGUER NIT. 891502664-8	SECRETARIA DE PLANEACIÓN	Versión: 02
		Fecha: 28/11/2023
	PLAN DE DESARROLLO TERRITORIAL	Página 170 de 291


Agresiones por animales potencialmente transmisores de rabia		Número	24	12	ASIS ALMAGUER 2023
Código del producto	Producto	Descripción			
1905021	Servicio de gestión del riesgo en temas de salud sexual y reproductiva	Corresponde a las acciones relacionadas con la prevención y mitigación de riesgos que afectan la salud sexual y reproductiva de las personas en el curso de su vida desde un enfoque de derechos.			
Código del indicador de producto	Indicador Producto	Unidad de medida	Línea base	Meta	Tipo de indicador
190502100	Campañas de gestión del riesgo en temas de salud sexual y reproductiva implementadas	Número	4	4	Incremento
Código del producto	Producto	Descripción			
1905022	Servicio de gestión del riesgo en temas de trastornos mentales	Incluye acciones de prevención de los trastornos mentales asociados a factores sociales, psicológicos y biológicos, en los diferentes entornos en los que se desarrollan los individuos.			
Código del indicador de producto	Indicador Producto	Unidad de medida	Línea base	Meta	Tipo de indicador
190502200	Campañas de gestión del riesgo en temas de trastornos mentales implementadas		4	4	Incremento
Código del producto	Producto	Descripción			

 REPUBLICA DE COLOMBIA DEPARTAMENTO DEL CAUCA MUNICIPIO DE ALMAGUER NIT. 891502664-8	SECRETARIA DE PLANEACIÓN	Versión: 02
		Fecha: 28/11/2023
	PLAN DE DESARROLLO TERRITORIAL	Página 171 de 291

1905024	Servicio de gestión del riesgo para abordar situaciones de salud relacionadas con condiciones ambientales	Incluye la gestión integral relacionada con la prevención de enfermedades generadas por sustancias químicas, por animales (zoonosis), vectores de contaminación en el aire y el agua, entre otros factores.			
Código del indicador de producto	Indicador Producto	Unidad de medida	Línea base	Meta	Tipo de indicador
190502400	Campañas de gestión del riesgo para abordar situaciones de salud relacionadas con condiciones ambientales implementadas		4	4	Incremento
Código del producto	Producto	Descripción			
1905025	Servicio de gestión del riesgo para abordar situaciones prevalentes de origen laboral	Corresponde a las acciones que previenen la carga de la enfermedad relacionada con la salud y bienestar de todos los trabajadores derivados de la ocupación. Permite anticipar, conocer, evaluar y controlar los riesgos que pueden afectar la seguridad y salud en el trabajo.			
Código del indicador de producto	Indicador Producto	Unidad de medida	Línea base	Meta	Tipo de indicador
190502500	Campañas de gestión del riesgo para abordar situaciones prevalentes de origen laboral implementadas		4	4	Incremento
Código del producto	Producto	Descripción			
1905027	Servicio de gestión del riesgo para enfermedades inmunoprevenibles	Corresponde a las acciones relacionadas con intervenciones sectoriales y comunitarias para la prevención, control, mitigación y minimización de los riesgos que propician la aparición de las enfermedades prevenibles por vacunas y sus consecuentes efectos negativos en la población. Incluye el plan ampliado de inmunizaciones.			
Código del indicador de producto	Indicador Producto	Unidad de medida	Línea base	Meta	Tipo de indicador
190502700	Campañas de gestión del riesgo para		4	4	Incremento

 REPUBLICA DE COLOMBIA DEPARTAMENTO DEL CAUCA MUNICIPIO DE ALMAGUER NIT. 891502664-8	SECRETARIA DE PLANEACIÓN	Versión: 02
		Fecha: 28/11/2023
	PLAN DE DESARROLLO TERRITORIAL	Página 172 de 291

	enfermedades inmunoprevenibles implementadas				
Código del producto	Producto	Descripción			
1905028	Servicio de gestión del riesgo para temas de consumo, aprovechamiento biológico, calidad e inocuidad de los alimentos	Comprende acciones para disminuir la probabilidad de ocurrencia de eventos no deseados, evitables y negativos para la salud del individuo relacionado con la alimentación, como la obesidad, la desnutrición, la intoxicación, entre otros.			
Código del indicador de producto	Indicador Producto	Unidad de medida	Línea base	Meta	Tipo de indicador
190502800	Campañas de gestión del riesgo para temas de consumo, aprovechamiento biológico, calidad e inocuidad de los alimentos implementadas		4	4	Incremento
Código del producto	Producto	Descripción			
1905031	Servicio de promoción de la salud y prevención de riesgos asociados a condiciones no transmisibles	Es el conjunto de acciones, procedimientos e intervenciones integrales, mediante los cuales se orienta a la población acerca de hábitos saludables que mejoran su condición de salud a través de la creación o adopción de modos, condiciones o estilos de vida saludables en los entornos cotidianos.			
Código del indicador de producto	Indicador Producto	Unidad de medida	Línea base	Meta	Tipo de indicador
190503100	Campañas de promoción de la salud y prevención de riesgos asociados a condiciones no transmisibles implementadas		4	4	Incremento


 REPUBLICA DE COLOMBIA DEPARTAMENTO DEL CAUCA MUNICIPIO DE ALMAGUER NIT. 891502664-8	SECRETARIA DE PLANEACIÓN	Versión: 02
		Fecha: 28/11/2023
	PLAN DE DESARROLLO TERRITORIAL	Página 173 de 291

Código del producto	Producto	Descripción			
1905054	Servicio de promoción de la salud	Corresponde a las estrategias, acciones, procedimientos e intervenciones integrales que permite a las personas incrementar el control sobre su salud. El servicio de promoción en salud pública incluye la formulación de política pública, creación de ambientes favorables a la salud, fortalecimiento de la acción y participación comunitaria, generación de entornos saludables, generación de capacidades sociales e individuales, educación en salud, desarrollo de actitudes personales saludables, reorientación de los servicios de salud para la transformación de las condiciones de salud, entre otros.			
Código del indicador de producto	Indicador Producto	Unidad de medida	Línea base	Meta	Tipo de indicador
190505400	Estrategias de promoción de la salud implementadas	Número	0	4	Incremento
Código del producto	Producto	Descripción			
1905050	Servicio de asistencia técnica	Corresponde al acompañamiento, asesoría y seguimiento técnico para la transferencia de herramientas de gestión y conocimiento a entidades territoriales, entidades del sector que prestan servicios de salud, ciudadanos, entre otros, en procedimientos y trámites institucionales de competencia de la entidad.			
Código del indicador de producto	Indicador Producto	Unidad de medida	Línea base	Meta	Tipo de indicador
190505002	Entidades territoriales asistidas técnicamente	Número	1	1	Mantenimiento


3.2.5.6. Sector deporte y recreación

3.2.5.6.1. Fomento a la recreación, la actividad física y el deporte


SECTOR	43	DEPORTE Y RECREACION	DESCRIPCION	TEMAS RELACIONADOS
PROGRAMA	4301	<u>Fomento a la recreación, la actividad</u>	Fomentar el buen uso del tiempo libre a través de la actividad física,	Cultura, Educación, Inclusión social y reconciliación.

 REPUBLICA DE COLOMBIA DEPARTAMENTO DEL CAUCA MUNICIPIO DE ALMAGUER NIT. 891502664-8	SECRETARIA DE PLANEACIÓN	Versión: 02
		Fecha: 28/11/2023
	PLAN DE DESARROLLO TERRITORIAL	Página 174 de 291

			<u>física y el deporte</u>	deportiva y recreativa, en aras de fomentar para nuestros Almaguereños, unas mejores condiciones de salud y a su vez, el fortalecimiento de habilidades deportivas en diferentes disciplinas a partir de procesos formativos y el desarrollo de eventos deportivos con sus respectivos estímulos de participación en paz y adecuada convivencia.	
Indicador resultado		Unidad de medida	Línea base	Meta	Fuente
Escenarios deportivos en buen estado		Porcentaje	42%	50%	ALCALDIA DE ALMAGUER 2024
Código del producto	Producto	Descripción			
4301001	Servicio de apoyo a la actividad física, la recreación y el deporte	Dentro del marco de los planes, programas y proyectos de la entidad se entregan diferentes incentivos a los integrantes del sistema nacional deportes y a los participantes o deportistas éstos pueden ser artículos deportivos, artículos tecnológicos, además de apoyar financieramente la realización e implementación de los mismos. Este proceso tiene como acceso prioritario a la población infantil, adolescente, juvenil, adulta mayor y con situación de discapacidad. Al igual a las comunidades por enfoque de género y víctima del conflicto armado.			
Código del indicador de producto	Indicador Producto	Unidad de medida	Línea base	Meta	Tipo de indicador
430100100	Personas beneficiadas	Número	600	600	Incremento
430100101	Estímulos entregados	Número	40	40	Incremento
430100102	Artículos deportivos entregados	Número	300	400	Incremento

 REPUBLICA DE COLOMBIA DEPARTAMENTO DEL CAUCA MUNICIPIO DE ALMAGUER NIT. 891502664-8	SECRETARIA DE PLANEACIÓN		Versión: 02	
			Fecha: 28/11/2023	
	PLAN DE DESARROLLO TERRITORIAL		Página 175 de 291	


430100104	Organismos deportivos apoyados (escuelas deportivas)	Número	0	4	Incremento
Código del producto	Producto	Descripción			
4301032	Servicio de organización de eventos deportivos comunitarios	Corresponde a la planeación, organización y realización de eventos deportivos en las diferentes disciplinas con la comunidad.			
Código del indicador de producto	Indicador Producto	Unidad de medida	Línea base	Meta	Tipo de indicador
430103201	Personas beneficiadas	Número	3600	3600	Incremento
Código del producto	Producto	Descripción			
4301037	Servicio de promoción de la actividad física, la recreación y el deporte	Aprovechamiento del deporte, la recreación y la actividad física con fines de esparcimiento y desarrollo físico procurando la integración el descanso mediante la realización de actividades deportivas y la promoción de espacios con la participación comunitaria. Incluye el programa Supérate con la promoción del deporte en niños adolescentes y jóvenes de los 7 a los 28 años en el territorio nacional a través de competencias deportivas.			
Código del indicador de producto	Indicador Producto	Unidad de medida	Línea base	Meta	Tipo de indicador
430107301	Municipios vinculados al programa Supérate - Intercolegiados	Número	4	4	Incremento
Código del producto	Producto	Descripción			
4301019	Placa deportiva construida	Construcción de una placa polideportiva terminada en concreto, asfalto o sintético, abierta por todos sus costados, pero cubierta en teja generalmente metálica, soportada en pórticos habitualmente de estructura metálica con o sin iluminación y graderías, sin otros servicios conexos. Para realizar baloncesto, microfútbol, voleibol.			
Código del indicador de producto	Indicador Producto	Unidad de medida	Línea base	Meta	Tipo de indicador
430101900	Placa polideportiva construida	Número	4	3	Incremento
Código del producto	Producto	Descripción			

 REPUBLICA DE COLOMBIA DEPARTAMENTO DEL CAUCA MUNICIPIO DE ALMAGUER NIT. 891502664-8	SECRETARIA DE PLANEACIÓN	Versión: 02
		Fecha: 28/11/2023
	PLAN DE DESARROLLO TERRITORIAL	Página 176 de 291


4301023	Placa deportiva mejorada	Obras que están destinadas a corregir las instalaciones existentes, a fin de garantizar mejores condiciones en la habitabilidad del espacio y la mejora consecuente en la prestación del servicio. Aumento de la cantidad de baterías sanitarias, la implementación de espacios de servicios que antes no se tenían.			
Código del indicador de producto	Indicador Producto	Unidad de medida	Línea base	Meta	Tipo de indicador
430102300	Placa deportiva mejorada	Número	2	5	Incremento
Código del producto	Producto	Descripción			
4301029	Cancha mejorada	Obras que están destinadas a corregir las instalaciones existentes, a fin de garantizar mejores condiciones en la habitabilidad del espacio y la mejora consecuente en la prestación del servicio. Aumento de la cantidad de baterías sanitarias, la implementación de espacios de servicios que antes no se tenían.			
Código del indicador de producto	Indicador Producto	Unidad de medida	Línea base	Meta	Tipo de indicador
430102900	Cancha mejorada	Número	0	4	Incremento
Código del producto	Producto	Descripción			
4301039	Estudios de pre inversión	Incluye la realización de estudios de pre factibilidad, factibilidad o definitivos para la ejecución de proyectos.			
Código del indicador de producto	Indicador Producto	Unidad de medida	Línea base	Meta	Tipo de indicador
430103900	Estudios de pre inversión realizados	Número	0	2	Incremento

3.2.5.7. Sector cultura


3.2.5.7.1. Promoción y acceso efectivo a procesos culturales y artísticos

 REPUBLICA DE COLOMBIA DEPARTAMENTO DEL CAUCA MUNICIPIO DE ALMAGUER NIT. 891502664-8	SECRETARIA DE PLANEACIÓN	Versión: 02
		Fecha: 28/11/2023
	PLAN DE DESARROLLO TERRITORIAL	Página 177 de 291

SECTOR	33	CULTURA	DESCRIPCION	TEMAS RELACIONADOS	
PROGRAMA	3301	Promoción y acceso efectivo a procesos culturales y artísticos	Convertir a la Cultura en una potencia educativa, económica y turística para el Municipio de Almaguer, evidenciando en el fortalecimiento de las capacidades formativas, la infraestructura cultural, la circulación artística y cultural para los gestores, artistas y agrupaciones de interés cultural.	Educación, Deporte, Inclusión social y reconciliación, participación ciudadana.	
Indicador resultado	Unidad de medida	Línea base	Meta	DEPENDE DEL SISPT	
Infraestructuras de uso cultural	Numero	5	6	MINCULTURA 2022	
Gestores culturales registrados en SOY CULTURA	Numero	20	40	MINCULTURA 2024	
Código del producto	Producto	Descripción			
3301051	Servicio de educación informal al sector artístico y cultural	Son las capacitaciones para fortalecer las competencias y la calidad de los conocimientos de creadores de contenidos culturales mediáticos, de gestores y agentes culturales, de bibliotecarios, de músicos, de agentes que trabajan con la primera infancia, agentes del campo literario y el libro y agentes del campo de artes visuales y plásticas. La educación informal hace referencia a la adquisición del aprendizaje y todo tipo de conocimiento libre y espontáneo, proveniente de personas, entidades, medios masivos de comunicación, medios impresos, tradiciones, costumbres, comportamientos sociales y otros no estructurados. Incluye charlas, talleres, cursos no certificados.			
Código del indicador de producto	Indicador Producto	Unidad de medida	Línea base	Meta	Tipo de indicador
330105100	Personas capacitadas	Número	60	460	Incremento
Código del producto	Producto	Descripción			
3301054	Servicio de apoyo financiero al sector artístico y cultural	Corresponde a los estímulos económicos entregados a los actores del sector artístico y cultural, entre ellos el sector del teatro, del cine, de las artes, de la literatura y el libro, de la música y al programa de salas concertadas con el fin de dar un impulso a la práctica y circulación del trabajo del sector cultural, permitiendo fortalecer el desarrollo y acceso a la cultura al público en general.			

 REPUBLICA DE COLOMBIA DEPARTAMENTO DEL CAUCA MUNICIPIO DE ALMAGUER NIT. 891502664-8	SECRETARIA DE PLANEACIÓN	Versión: 02
		Fecha: 28/11/2023
	PLAN DE DESARROLLO TERRITORIAL	Página 178 de 291

Código del indicador de producto	Indicador Producto	Unidad de medida	Línea base	Meta	Tipo de indicador
330105400	Estímulos otorgados	Número	0	24	Incremento
Código del producto	Producto	Descripción			
3301053	Servicio de promoción de actividades culturales	Corresponde a la organización y desarrollo de actividades culturales de carácter patrimonial, literario, artístico, musical, entre otros. También la realización de eventos y actividades con librerías y organizaciones responsables de ferias. Así como actividades culturales para el goce de los ciudadanos.			
Código del indicador de producto	Indicador Producto	Unidad de medida	Línea base	Meta	Tipo de indicador
330105300	Eventos de promoción de actividades culturales realizados	Número	10	10	Mantenimiento
Código del producto	Producto	Descripción			
3301088	Centros culturales construidos	Son todas aquellas infraestructuras culturales que se construyan en un predio o terreno donde no existen elementos o construcciones previstas.			
Código del indicador de producto	Indicador Producto	Unidad de medida	Línea base	Meta	Tipo de indicador
330108800	Centros culturales construidos	Número	0	1	Incremento
Código del producto	Producto	Descripción			
3301127	Infraestructuras culturales dotadas	Corresponde a la disposición de material didáctico, pedagógico, tecnológico y/o mobiliario para espacios estructurados para el desarrollo de procesos artístico y/o cultural, este incluye también el desarrollo de infraestructura tecnológica para la conexión y el acceso a internet de las bibliotecas y espacios culturales.			
Código del indicador de producto	Indicador Producto	Unidad de medida	Línea base	Meta	Tipo de indicador
330112700	Infraestructuras culturales dotadas	Número	2	3	Mantenimiento
Código del producto	Producto	Descripción			


 REPUBLICA DE COLOMBIA DEPARTAMENTO DEL CAUCA MUNICIPIO DE ALMAGUER NIT. 891502664-8	SECRETARIA DE PLANEACIÓN	Versión: 02
		Fecha: 28/11/2023
	PLAN DE DESARROLLO TERRITORIAL	Página 179 de 291

3301128	Servicio de apoyo financiero para creadores y gestores culturales	Corresponde al beneficio económico periódico entregado a los creadores y gestores culturales, para garantizar una renta vitalicia a estos agentes.			
Código del indicador de producto	Indicador Producto	Unidad de medida	Línea base	Meta	Tipo de indicador
330112800	Creadores y gestores culturales beneficiados	Número	0	2	Mantenimiento

3.2.5.8. Sector Vivienda, ciudad y territorio

3.2.5.8.1. Acceso a soluciones de vivienda


SECTOR	40	VIVIENDA	DESCRIPCION	TEMAS RELACIONADOS
PROGRAMA	4001	<u>Acceso a soluciones de vivienda</u>	Articular las acciones institucionales necesarias para acceder a soluciones de vivienda del orden local, regional y nacional, contribuyendo a la disminución de los déficits cualitativos y cuantitativos de vivienda.	Ordenamiento territorial, Vivienda Ciudad y Territorio, Salud
Indicador resultado	Unidad de medida	Línea base	Meta	FUENTE
Déficit cualitativo de vivienda	Porcentaje	84%	80%	CENSO DANE 2018
Déficit cuantitativo de vivienda	Porcentaje	8,12%	6%	CENSO DANE 2018

 REPUBLICA DE COLOMBIA DEPARTAMENTO DEL CAUCA MUNICIPIO DE ALMAGUER NIT. 891502664-8	SECRETARIA DE PLANEACIÓN	Versión: 02
		Fecha: 28/11/2023
	PLAN DE DESARROLLO TERRITORIAL	Página 180 de 291


Código del producto	Producto	Descripción			
4001001	Servicio de asistencia técnica y jurídica en saneamiento y titulación de predios	Contar con las capacidades profesionales y especializadas en el área jurídica para generar procesos de apoyo a la Administración Municipal con sus bienes públicos y la orientación entorno al saneamiento y titulación de predios. Dentro de esta oferta, se realiza la articulación institucional con las entidades nacionales competentes para la restitución de tierras.			
Código del indicador de producto	Indicador Producto	Unidad de medida	Línea base	Meta	Tipo de indicador
400100100	Entidades territoriales asistidas técnica y jurídicamente	Número	0	1	Mantenimiento
Código del producto	Producto	Descripción			
4001041	Vivienda de Interés Prioritario mejoradas	Soluciones de vivienda para deficiencias en las condiciones sanitarias satisfactorias de espacio, servicios públicos y calidad de estructura de las viviendas de los hogares beneficiarios del subsidio. Intervenciones locativas asociadas, prioritariamente, a la habilitación o instalación de baños; lavaderos; cocinas; redes hidráulicas, sanitarias y eléctricas; cubiertas; pisos; reforzamiento estructural y otras condiciones relacionadas con el saneamiento y mejoramiento de la solución habitacional.			
Código del indicador de producto	Indicador Producto	Unidad de medida	Línea base	Meta	Tipo de indicador
400104100	Vivienda de Interés Prioritario mejoradas	Número	400	150	Incremento

3.2.5.8.2. Acceso de la población a los servicios de agua potable y saneamiento básico


SECTOR	40	VIVIENDA	DESCRIPCION	TEMAS RELACIONADOS
--------	----	----------	-------------	--------------------

 REPUBLICA DE COLOMBIA DEPARTAMENTO DEL CAUCA MUNICIPIO DE ALMAGUER NIT. 891502664-8	SECRETARIA DE PLANEACIÓN	Versión: 02
		Fecha: 28/11/2023
	PLAN DE DESARROLLO TERRITORIAL	Página 181 de 291


PROGRAMA		4003	<u>Acceso de la población a los servicios de agua potable y saneamiento básico</u>		Emprender las acciones institucionales de cobertura, calidad y gestión para el acceso de Almaguer de los servicios de agua potable y saneamiento básico con prioridad a la zona rural de manera articulada con las Juntas de Acueductos veredales.
Indicador resultado	Unidad de medida	Línea base	Meta	FUENTE	
Cobertura de acueducto (REC)	Porcentaje	90%	92%	Superintendencia de servicios públicos 2022	
Cobertura de alcantarillado (REC)	Porcentaje	84%	86%	Superintendencia de servicios públicos 2022	
Código del producto	Producto	Descripción			
4003017	Acueductos optimizados	Conjunto de acciones encaminadas a mejorar la capacidad, eficiencia y eficacia de la infraestructura componente del sistema de acueducto mediante su intervención parcial o total.			
Código del indicador de producto	Indicador Producto	Unidad de medida	Línea base	Meta	Tipo de indicador
400301700	Acueductos optimizados	Número	5	10	Incremento
Código del producto	Producto	Descripción			
4003018	Alcantarillados construidos	Conjunto de acciones y obras para la implementación de sistemas de alcantarillado nuevos.			
Código del indicador de producto	Indicador Producto	Unidad de medida	Línea base	Meta	Tipo de indicador

 REPUBLICA DE COLOMBIA DEPARTAMENTO DEL CAUCA MUNICIPIO DE ALMAGUER NIT. 891502664-8	SECRETARIA DE PLANEACIÓN	Versión: 02
		Fecha: 28/11/2023
	PLAN DE DESARROLLO TERRITORIAL	Página 182 de 291

400301800	Alcantarillados construidos	Número	0	1	Incremento
Código del producto	Producto	Descripción			
4003020	Alcantarillados optimizados	Conjunto de acciones encaminadas a mejorar la capacidad, eficiencia y eficacia de la infraestructura componente del sistema de alcantarillado mediante su intervención parcial o total.			
Código del indicador de producto	Indicador Producto	Unidad de medida	Línea base	Meta	Tipo de indicador
400302000	Alcantarillados optimizados	Número	4	4	Incremento
400302002	Plantas de tratamiento de aguas residuales optimizadas	Número	0	1	Incremento
Código del producto	Producto	Descripción			
4003042	Estudios de pre inversión e inversión	Incluye la realización de estudios de pre factibilidad, factibilidad o definitivos para la ejecución de proyectos de agua potable y saneamiento básico			
Código del indicador de producto	Indicador Producto	Unidad de medida	Línea base	Meta	Tipo de indicador
400304200	Estudios o diseños realizados	Número	1	3	Incremento
Código del producto	Producto	Descripción			
4003044	Unidades sanitarias con saneamiento básico construidas	Financiar, cofinanciar o gestionar unidades sanitarias con saneamiento básico de acuerdo a la normatividad vigente y acondicionadas de manera ambientalmente sostenible y sustentable.			
Código del indicador de producto	Indicador Producto	Unidad de medida	Línea base	Meta	Tipo de indicador
400304400	Viviendas beneficiadas con la construcción de unidades sanitarias	Número	0	20	Incremento
Código del producto	Producto	Descripción			

 REPUBLICA DE COLOMBIA DEPARTAMENTO DEL CAUCA MUNICIPIO DE ALMAGUER NIT. 891502664-8	SECRETARIA DE PLANEACIÓN	Versión: 02
		Fecha: 28/11/2023
	PLAN DE DESARROLLO TERRITORIAL	Página 183 de 291

4003046	Servicio de apoyo financiero para capitalización de empresas	Los subsidios al consumo están destinados a satisfacer necesidades básicas de los usuarios de los estratos 1, 2 y 3 en el servicio público domiciliario de acueducto, alcantarillado y aseo.			
Código del indicador de producto	Indicador Producto	Unidad de medida	Línea base	Meta	Tipo de indicador
400304600	Empresas capitalizadas	Número	0	1	Incremento
Código del producto	Producto	Descripción			
4003047	Servicio de apoyo financiero para subsidios al consumo en los servicios públicos domiciliarios	Los subsidios al consumo están destinados a satisfacer necesidades básicas de los usuarios de los estratos 1, 2 y 3 en el servicio público domiciliario de acueducto, alcantarillado y aseo.			
Código del indicador de producto	Indicador Producto	Unidad de medida	Línea base	Meta	Tipo de indicador
400304700	Usuarios beneficiados con subsidios al consumo	Número	656	656	Mantenimiento
Código del producto	Producto	Descripción			
4003055	Servicio de asistencia técnica	Corresponde al acompañamiento, asesoría y seguimiento técnico para la transferencia de herramientas de gestión y conocimiento a entidades nacionales y territoriales, o a grupos de valor, en procedimientos y trámites institucionales de competencia de la entidad. Este acompañamiento se considera importante para atender las Juntas de Acueducto Veredales y organizaciones relacionadas con el acceso de agua potable, saneamiento básico y aseo, así como el cumplimiento de las obligaciones institucionales para el reporte de informes y trámites correspondientes al sector tales como el SINAS, entre otros.			
Código del indicador de producto	Indicador Producto	Unidad de medida	Línea base	Meta	Tipo de indicador
400305500	Asistencias técnicas realizadas	Número	0	5	Incremento
Código del producto	Producto	Descripción			
4003022	Servicios de implementación del Plan de	Contempla acciones realizadas para implementar el Plan de Gestión Integral de Residuos Sólidos en articulación con las Autoridades ambientales competentes.			


 REPUBLICA DE COLOMBIA DEPARTAMENTO DEL CAUCA MUNICIPIO DE ALMAGUER NIT. 891502664-8	SECRETARIA DE PLANEACIÓN	Versión: 02
		Fecha: 28/11/2023
	PLAN DE DESARROLLO TERRITORIAL	Página 184 de 291

	Gestión Integral de Residuos Sólidos PGIRS				
Código del indicador de producto	Indicador Producto	Unidad de medida	Línea base	Meta	Tipo de indicador
400302200	Plan de Gestión Integral de Residuos Sólidos implementado	Número	1	1	Mantenimiento

3.2.5.9. Sector minas y energía

3.2.5.9.1. Consolidación productiva del sector de energía eléctrica

SECTOR CATALOGO PROGRAMATICO	21 MINAS Y ENERGÍA		DESCRIPCION		
PROGRAMA	2102	<u>Consolidación productiva del sector de energía eléctrica</u>	Establecer las medidas necesarias para mejorar el servicio de energía domiciliar y no domiciliar en el Municipio, a través de proyectos, gestiones y acompañamiento institucional para incrementar la cobertura y calidad de energía eléctrica en cualquiera de sus alternativas.		
Indicador resultado	Unidad de medida	Línea base	Meta	FUENTE	
Cobertura de energía	Porcentaje	64,77%	68%	MINISTERIO DE MINAS Y ENERGIA 2022	
Código del producto	Producto	Descripción			
2102011	Redes de alumbrado público con mantenimiento	Mantenimiento de redes para brindar el servicio público no domiciliario de energía eléctrica para la iluminación de los bienes de uso público y demás espacios de libre circulación con tránsito vehicular o peatonal, dentro del perímetro urbano y rural un municipio o Distrito. Incluye luminarias, transformadores y equipos necesarios para el funcionamiento de la red.			


 REPUBLICA DE COLOMBIA DEPARTAMENTO DEL CAUCA MUNICIPIO DE ALMAGUER NIT. 891502664-8	SECRETARIA DE PLANEACIÓN	Versión: 02
		Fecha: 28/11/2023
	PLAN DE DESARROLLO TERRITORIAL	Página 185 de 291

Código del indicador de producto	Indicador Producto	Unidad de medida	Línea base	Meta	Tipo de indicador
210201100	Redes de alumbrado público con mantenimiento	Metros	0	2400	Incremento
Código del producto	Producto	Descripción			
2102033	Estudios de pre inversión	Conjunto de análisis y estudios necesarios para evaluar, desde el punto de vista técnico y económico, la viabilidad de emprender un proyecto de infraestructura de energía eléctrica			
Código del indicador de producto	Indicador Producto	Unidad de medida	Línea base	Meta	Tipo de indicador
210203300	Estudios de pre inversión realizados	Número	0	1	Incremento
Código del producto	Producto	Descripción			
2102058	Unidades de generación fotovoltaica de energía eléctrica instaladas	Unidades de generación de energía eléctrica instaladas individualmente, mediante las cuales se realiza la transformación de energía solar. Compuesta por celdas fotovoltaicas regulador de carga, inversor, baterías (sistema de almacenamiento), accesorios de conexión, puesta a tierra, y la estructura de soporte que se compone de poste galvanizado, base y cimentación en concreto.			
Código del indicador de producto	Indicador Producto	Unidad de medida	Línea base	Meta	Tipo de indicador
210205800	Unidades de generación fotovoltaica de energía eléctrica instaladas	Número	0	6	Incremento


3.2.5.10. Sector seguridad

3.2.5.10.1. Fortalecimiento de la convivencia y la seguridad ciudadana

SECTOR CATALOGO PROGRAMATICO	45	GOBIERNO TERRITORIAL	DESCRIPCION
-------------------------------------	----	----------------------	-------------

 REPUBLICA DE COLOMBIA DEPARTAMENTO DEL CAUCA MUNICIPIO DE ALMAGUER NIT. 891502664-8	SECRETARIA DE PLANEACIÓN	Versión: 02
		Fecha: 28/11/2023
	PLAN DE DESARROLLO TERRITORIAL	Página 186 de 291

PROGRAMA		4501	Fortalecimiento de la convivencia y la seguridad ciudadana	Proporcionar las herramientas a los organismos de seguridad, la inspección de policía y la comisaria de familiar para contribuir a un territorio con seguridad y convivencia, atendiendo las necesidades de las comunidades que sean vulnerados sus derechos y a la vez, generando procesos de reconciliación familiar y comunitaria	
Indicador resultado	Unidad de medida	Línea base	Meta	FUENTE	
Tasa de homicidios	Número	32,49	30,00	DNP 2022	
Tasa de violencia intrafamiliar	Número	48,73	45	DNP 2022	
Código del producto	Producto	Descripción			
4501029	Servicio de apoyo financiero para proyectos de convivencia y seguridad ciudadana	Incluye la financiación monetaria de iniciativas ciudadanas que promuevan la convivencia y seguridad ciudadana.			
Código del indicador de producto	Indicador Producto	Unidad de medida	Línea base	Meta	Tipo de indicador
450102900	Proyectos de convivencia y seguridad ciudadana apoyados financieramente	Número	4	4	Incremento
Código del producto	Producto	Descripción			
4501081	Servicio de apoyo para la atención de contravenciones y solución de conflictos de convivencia ciudadana	Recursos para garantizar la atención de contravenciones y de más actividades de policía a nivel municipal a cargo de los inspectores de policía y corregidores del municipio.			
Código del indicador de producto	Indicador Producto	Unidad de medida	Línea base	Meta	Tipo de indicador
450108100	Casos atendidos	Número	400	400	Mantenimiento


 REPUBLICA DE COLOMBIA DEPARTAMENTO DEL CAUCA MUNICIPIO DE ALMAGUER NIT. 891502664-8	SECRETARIA DE PLANEACIÓN	Versión: 02
		Fecha: 28/11/2023
	PLAN DE DESARROLLO TERRITORIAL	Página 187 de 291

Código del producto	Producto	Descripción			
4501082	Servicio de apoyo para la atención especializada e interdisciplinaria en las comisarías de familia	Recursos para garantizar la atención de las comisarías de familia a aquellas personas que han sido víctimas de violencia en el contexto familiar según lo establecido en la normatividad vigente.			
Código del indicador de producto	Indicador Producto	Unidad de medida	Línea base	Meta	Tipo de indicador
450108200	Casos atendidos	Número	400	400	Mantenimiento

3.2.3. LÍNEA ESTRATÉGICA 3: JUNTOS HACIENDO HISTORIA POR UNA ECONOMÍA PRÓSPERA

LÍNEA ESTRATEGIA 3. JUNTOS HACIENDO HISTORIA POR UNA ECONOMÍA PRÓSPERA		
LÍNEA ESTRATEGICA PND	<ul style="list-style-type: none"> TRANSFORMACION PRODUCTIVA, INTERNACIONALIZACION Y LUCHA CONTRA EL CAMBIO CLIMÁTICO. CONVERGENCIA REGIONAL DERECHO HUMANO A LA ALIMENTACION 	
SECTOR	SECTOR CATALOGO PROGRAMATICO	PROGRAMA
3.1 ORDENAMIENTO TERRITORIAL	40 VIVIENDA, CIUDAD Y TERRITORIO	4002 Ordenamiento territorial y desarrollo urbano
3.2 GESTION AMBIENTAL	32 AMBIENTE Y DESARROLLO SOSTENIBLE	3208 Educación ambiental
		3206 Gestión del cambio climático para un desarrollo bajo en carbono y resiliente al clima
		3202 Conservación de la biodiversidad y sus servicios ecosistémicos
3.3 GESTION DEL RIESGO	45 GOBIERNO TERRITORIAL	4503 Gestión del riesgo de desastres y emergencias

3.2.3.1. Sector vivienda, ciudad y territorio


 REPUBLICA DE COLOMBIA DEPARTAMENTO DEL CAUCA MUNICIPIO DE ALMAGUER NIT. 891502664-8	SECRETARIA DE PLANEACIÓN	Versión: 02
		Fecha: 28/11/2023
	PLAN DE DESARROLLO TERRITORIAL	Página 188 de 291

3.2.3.1.1. Ordenamiento territorial y desarrollo urbano


SECTOR	40	VIVIENDA, CIUDAD Y TERRITORIO	DESCRIPCION	TEMAS RELACIONADOS	
PROGRAMA	4002	Ordenamiento territorial y desarrollo urbano	Incluye todas las acciones enmarcadas en el ordenamiento eficiente del territorio con base en sus condiciones y características actuales	Vivienda, Ciudad y Territorio - Acueducto y Alcantarillado - Agricultura y desarrollo rural - Comercio, industria y turismo	
Indicador resultado	Unidad de medida	Línea base	Meta	FUENTE	
Promedio de recaudo con instrumentos de ordenamiento territorial por grupo de DI	Puntos promedio	29,42	30	DNP - SPT 2021	
Código del producto	Producto	Descripción			
4002016	Documentos de planeación	Documentos cuyo objetivo es plasmar una visión de futuro a nivel país, entidad territorial, comunidad, sector, región, entidad o cualquier nivel de desagregación que se requiera. Incluye objetivos, estrategias, metas e indicadores			
Código del indicador de producto	Indicador Producto	Unidad de medida	Línea base	Meta	Tipo de indicador
400201600	Documentos de planeación elaborados	Número	0	3	Incremento

3.2.3.2. Sector ambiente y desarrollo sostenible

3.2.3.2.1. Conservación de la biodiversidad y sus servicios ecosistémicos

 REPUBLICA DE COLOMBIA DEPARTAMENTO DEL CAUCA MUNICIPIO DE ALMAGUER NIT. 891502664-8	SECRETARIA DE PLANEACIÓN	Versión: 02
		Fecha: 28/11/2023
	PLAN DE DESARROLLO TERRITORIAL	Página 189 de 291


SECTOR	32	AMBIENTE Y DESARROLLO SOSTENIBLE	DESCRIPCION	TEMAS RELACIONADOS	
PROGRAMA	3202	Conservación de la biodiversidad y sus servicios ecosistémicos	Considerando la importancia de la ubicación geográfica y ambiental del Municipio de Almaguer como integrante del Macizo Colombiano, debe propender por el cuidado de los ecosistemas estratégicos ambientales para el cuidado del agua y los bosques, en procura de tener un ambiente sustentable para las presentes y futuras generaciones Almaguereñas.	Vivienda, Ciudad y Territorio - Acueducto y Alcantarillado - Agricultura y desarrollo rural - Comercio, industria y turismo	
Indicador resultado	Unidad de medida	Línea base	Meta	FUENTE	
Área de ecosistemas estratégicos protegidos	Hectáreas	1005	1050	TANGARA CAUCA 2023	
Código del producto	Producto	Descripción			
3202005	Servicio de restauración de ecosistemas	Incluye el restablecimiento del ecosistema degradado a una condición similar al ecosistema pre disturbio respecto a su composición, estructura, y funcionamiento.			
Código del indicador	Indicador Producto	Unidad de medida	Línea base	Meta	Tipo de indicador

 REPUBLICA DE COLOMBIA DEPARTAMENTO DEL CAUCA MUNICIPIO DE ALMAGUER NIT. 891502664-8	SECRETARIA DE PLANEACIÓN	Versión: 02
		Fecha: 28/11/2023
	PLAN DE DESARROLLO TERRITORIAL	Página 190 de 291

de producto					
320200500	Áreas en proceso de restauración	Hectáreas	70,5	89	Incremento
Código del producto	Producto	Descripción			
3202043	Servicio apoyo financiero para la implementación de esquemas de pago por Servicio ambientales	Incluye el diseño y entrega de instrumentos económicos para dar incentivos a los usuarios del suelo, de manera que continúen ofreciendo un servicio ambiental (ecológico) que beneficia a la sociedad como un todo.			
Código del indicador de producto	Indicador Producto	Unidad de medida	Línea base	Meta	Tipo de indicador
320204300	Áreas con esquemas de Pago por Servicios Ambientales implementados	Hectáreas	0	10	Incremento

3.2.3.2.2. Educación ambiental


SECTOR	32	AMBIENTE Y DESARROLLO SOSTENIBLE	DESCRIPCION	TEMAS RELACIONADOS
PROGRAMA	3208	Educación Ambiental	Generar sensibilización en la comunidad Almaguereña por la importancia de conservar sus bienes ambientales para su cuidado, protección y preservación en el largo plazo.	Vivienda, Ciudad y Territorio - Acueducto y Alcantarillado - Agricultura y desarrollo rural - Comercio, industria y turismo
Indicador resultado	Unidad de medida	Línea base	Meta	Tipo de indicador

 REPUBLICA DE COLOMBIA DEPARTAMENTO DEL CAUCA MUNICIPIO DE ALMAGUER NIT. 891502664-8	SECRETARIA DE PLANEACIÓN	Versión: 02
		Fecha: 28/11/2023
	PLAN DE DESARROLLO TERRITORIAL	Página 191 de 291

Comunidad sensibilizada en educación ambiental		Porcentaje	10	12	Incremento
Código del producto	Producto	Descripción			
3208010	Servicio de educación informal ambiental	Acciones orientadas hacia el conocimiento de la biodiversidad y los ecosistemas para sensibilizar a la población despertar la conciencia ambiental.			
Código del indicador de producto	Indicador Producto	Unidad de medida	Línea base	Meta	Tipo de indicador
320801000	Personas capacitadas	Número	450	200	Incremento

3.2.3.2.4. *Gestión del cambio climático para un desarrollo bajo en carbono y resiliente al clima*

SECTOR	32	AMBIENTE Y DESARROLLO SOSTENIBLE	DESCRIPCION	TEMAS RELACIONADOS
PROGRAMA	3206	Gestión del cambio climático para un desarrollo bajo en carbono y resiliente al clima	Establecer las acciones necesarias para la adaptación de las comunidades del cambio climático, disminuyendo las emisiones de carbono en el territorio.	Vivienda, Ciudad y Territorio - Acueducto y Alcantarillado - Agricultura y desarrollo rural - Comercio, industria y turismo
Indicador resultado	Unidad de medida	Línea base	Meta	Tipo de indicador
Inversión en adaptación al cambio climático	Pesos corrientes	\$14.000.000	\$500.000.000	Incremento
Código del producto	Producto	Descripción		


 REPUBLICA DE COLOMBIA DEPARTAMENTO DEL CAUCA MUNICIPIO DE ALMAGUER NIT. 891502664-8	SECRETARIA DE PLANEACIÓN		Versión: 02	
			Fecha: 28/11/2023	
	PLAN DE DESARROLLO TERRITORIAL			Página 192 de 291

3206016	Estufa ecoeficiente fija	Incluye la construcción e instalación de estufas artesanales fijas, que disminuye el consumo de leña y la emisión de gases de efecto invernadero – GEI			
Código del indicador de producto	Indicador Producto	Unidad de medida	Línea base	Meta	Tipo de indicador
320601600	Estufas ecoeficientes fijas construidas	Número	87	89	Incremento
Código del producto	Producto	Descripción			
3206017	Estufa ecoeficiente móvil	Incluye el montaje e instalación de estufas artesanales móviles, que disminuyen el consumo de leña y la emisión de gases de efecto invernadero - GEI.			
Código del indicador de producto	Indicador Producto	Unidad de medida	Línea base	Meta	Tipo de indicador
320601700	Estufas ecoeficientes móviles instaladas	Número	43	70	Incremento
Código del producto	Producto	Descripción			
3206014	Servicio de producción de plántulas en viveros	Acciones orientadas a producir plántulas en viveros que serán utilizadas en la recuperación de ecosistemas degradados			
Código del indicador de producto	Indicador Producto	Unidad de medida	Línea base	Meta	Tipo de indicador
320601400	Plántulas producidas	Número	0	10000	Incremento


3.2.3.3. Sector gobierno territorial

3.2.3.3.1. Gestión del riesgo de desastres y emergencias

SECTOR	45	GOBIERNO TERRITORIAL	DESCRIPCION	TEMAS RELACIONADOS
--------	----	----------------------	-------------	--------------------

 REPUBLICA DE COLOMBIA DEPARTAMENTO DEL CAUCA MUNICIPIO DE ALMAGUER NIT. 891502664-8	SECRETARIA DE PLANEACIÓN	Versión: 02
		Fecha: 28/11/2023
	PLAN DE DESARROLLO TERRITORIAL	Página 193 de 291


PROGRAMA	4503	Gestión del riesgo de desastres y emergencias	Establecer la planeación adecuada para la atención articulada entre actores institucionales y comunidad hacia la prevención y atención de riesgos y amenaza de eventos de desastre natural	Vivienda, Ciudad y Territorio - Acueducto y Alcantarillado - Agricultura y desarrollo rural - Comercio, industria y turismo	
Indicador resultado	Unidad de medida	Línea base	Meta	FUENTE	
Inversión en manejo de desastres	Miles de pesos constantes	\$276.409	\$300.000	CHIP CONTRALORIA 2022	
Código del producto	Producto	Descripción			
4503004	Servicio de atención a emergencias y desastres	Acciones orientadas para dar respuesta a emergencias o desastres de origen natural o antrópico mediante la adquisición de equipos de atención de desastres, búsqueda y rescate, equipos de protección personal nucleares, biológicos, químicos, y radiológicos -NBQR-, equipos para el Manejo de inundaciones, control de incendios, sanidad veterinaria y equipos de alojamiento temporal.			
Código del indicador de producto	Indicador Producto	Unidad de medida	Línea base	Meta	Tipo de indicador
450300401	Organismos de atención de emergencias equipados	Número	1	1	Mantenimiento
Código del producto	Código del producto	Descripción			
4503012	Servicio de orientación y comunicación a las víctimas	Servicios desarrollados para brindar atención, comunicación y orientación a las víctimas a través de los diferentes canales que dispone la Unidad para la Atención a las víctimas.			
Código del indicador de producto	Indicador Producto	Unidad de medida	Línea base	Meta	Tipo de indicador

 REPUBLICA DE COLOMBIA DEPARTAMENTO DEL CAUCA MUNICIPIO DE ALMAGUER NIT. 891502664-8	SECRETARIA DE PLANEACIÓN		Versión: 02	
			Fecha: 28/11/2023	
	PLAN DE DESARROLLO TERRITORIAL			Página 194 de 291

450301200	Solicitudes tramitadas	Número	1000	1000	Incremento
Código del producto	Producto	Descripción			
4503028	Servicios de apoyo para atención de población afectada por situaciones de emergencia, desastre o declaratorias de calamidad pública	Corresponde a la entrega de recursos en especie o monetarios dirigidos a la población afectada por situaciones de emergencias sanitarias, naturales, eventos catastróficos o calamidad pública declarada.			
Código del indicador de producto	Indicador Producto	Unidad de medida	Línea base	Meta	Tipo de indicador
450302800	Personas afectadas por situaciones de emergencia, desastre o declaratorias de calamidad pública apoyadas	Número	800	800	Incremento

3.2.4. LÍNEA ESTRATEGIA 4. JUNTOS HACIENDO HISTORIA POR LA EFICIENCIA INSTITUCIONAL


LÍNEA ESTRATEGIA 4. JUNTOS HACIENDO HISTORIA POR LA EFICIENCIA INSTITUCIONAL		
LÍNEA ESTRATEGICA PND	• ACTORES DIFERENCIALES PARA EL CAMBIO	
SECTOR	SECTOR CATALOGO PROGRAMATICO	PROGRAMA
4.1 GOBIERNO TERRITORIAL	45 GOBIERNO TERRITORIAL	4599 Fortalecimiento a la gestión y dirección de la administración pública territorial

 REPUBLICA DE COLOMBIA DEPARTAMENTO DEL CAUCA MUNICIPIO DE ALMAGUER NIT. 891502664-8	SECRETARIA DE PLANEACIÓN	Versión: 02
		Fecha: 28/11/2023
	PLAN DE DESARROLLO TERRITORIAL	Página 195 de 291


3.2.4.1. Sector gobierno territorial

3.2.4.1.1. Fortalecimiento a la gestión y dirección de la administración pública territorial

SECTOR	45	GOBIERNO TERRITORIAL	DESCRIPCION		TEMAS RELACIONADOS
PROGRAMA	4599	Fortalecimiento o a la gestión y dirección de la administración pública territorial	Define los Lineamientos institucionales para la prestación del servicio público con transparencia, eficiencia institucional y un adecuado desempeño de las acciones de la administración pública territorial		Vivienda, Ciudad y Territorio
Código del Indicador	Unidad de medida	Línea base	Meta	FUENTE	
Indice de desempeño Fiscal	Número	47,74	51,61	DNP 2021	
Código del producto	Producto	Descripción			
4599016	Sedes mantenidas	Corresponde a un inmueble sobre el cual se realizan obras, operaciones y cuidados necesarios para su conservación en buen estado o en una situación determinada para evitar su degradación. Cuando es adelantado con recursos de inversión debe asegurarse de cumplir con las condiciones de una operación de inversión pública, es decir, debe orientarse a crear, ampliar o mantener la capacidad de producción del Estado, y contar claramente con actividades limitadas en el tiempo.			
Código del Indicador de producto	Indicador Producto	Unidad de medida	Línea base	Meta	Tipo de indicador
459901600	Sedes mantenidas	Número	0	3	Mantenimiento
Código del producto	Producto	Descripción			
4599018	Documentos de Lineamientos técnicos	Documentos cuyo objetivo es describir y explicar instrumentos, estándares, requisitos y condiciones necesarias para llevar a cabo un proceso o actividad.			


 REPUBLICA DE COLOMBIA DEPARTAMENTO DEL CAUCA MUNICIPIO DE ALMAGUER NIT. 891502664-8	SECRETARIA DE PLANEACIÓN	Versión: 02
		Fecha: 28/11/2023
	PLAN DE DESARROLLO TERRITORIAL	Página 196 de 291

Código del Indicador de producto	Indicador de producto	Unidad de medida	Línea base	Meta	Tipo de indicador
459901800	Documentos de Líneamientos técnicos realizados	Número	0	3	Incremento
Código del producto	Producto	Descripción			
4599023	Servicio de Implementación Sistemas de Gestión	Contempla actividades de apoyo, necesarias para el diseño e implementación de sistemas de gestión y de desempeño institucional en el marco del Modelo Integrado de Planeación y Gestión - MIPG y otros instrumentos de certificación de calidad a la gestión a generar capacidades instaladas en los servidores públicos en temas como: Fortalecimiento Institucional, Planeación Estratégica, simplificación de procesos, identificación y manejo de riesgos, controles, diseño e implementación de indicadores de gestión y gestión del conocimiento. Corresponde al proceso que asegura la disposición de la información de manera accesible, confiable y oportuna. SINAS, SUI, PIIP (GESPROY, SUIFP TERRITORIO, SUIFP SGR), MGA, MIPG, CUIPO, entre otros.			
Código del Indicador de producto	Indicador de producto	Unidad de medida	Línea base	Meta	Tipo de indicador
459902300	Sistema de Gestión implementado	Número	1	1	Mantenimiento
Código del producto	Producto	Descripción			
4599031	Servicio de asistencia técnica	Corresponde al acompañamiento, apoyo, asesoría y seguimiento técnico para la transferencia de herramientas de gestión y conocimiento en políticas, planes , proyectos y programas de apoyo a la dirección y gestión de la administración territorial.			
Código del Indicador de producto	Indicador de producto	Unidad de medida	Línea base	Meta	Tipo de indicador

 REPUBLICA DE COLOMBIA DEPARTAMENTO DEL CAUCA MUNICIPIO DE ALMAGUER NIT. 891502664-8	SECRETARIA DE PLANEACIÓN	Versión: 02
		Fecha: 28/11/2023
	PLAN DE DESARROLLO TERRITORIAL	Página 197 de 291

459903100	Entidades, organismos y dependencias asistidos técnicamente	Numero	6	6	Mantenimiento
Código del producto	Producto	Descripción			
4599002	Servicio de saneamiento fiscal y financiero	Corresponde a la ejecución del programa integral, institucional, financiero y administrativo que cubra la entidad territorial y que tenga por objeto restablecer la solidez económica y financiera de la misma mediante la adopción de medidas de reorganización administrativa, racionalización del gasto, reestructuración de la deuda, saneamiento de pasivos y fortalecimiento de los ingresos.			
Código del Indicador de producto	Indicador de producto	Unidad de medida	Línea base	Meta	Tipo de meta
459900200	Programa de saneamiento fiscal y financiero ejecutado	Porcentaje	100	100	Mantenimiento

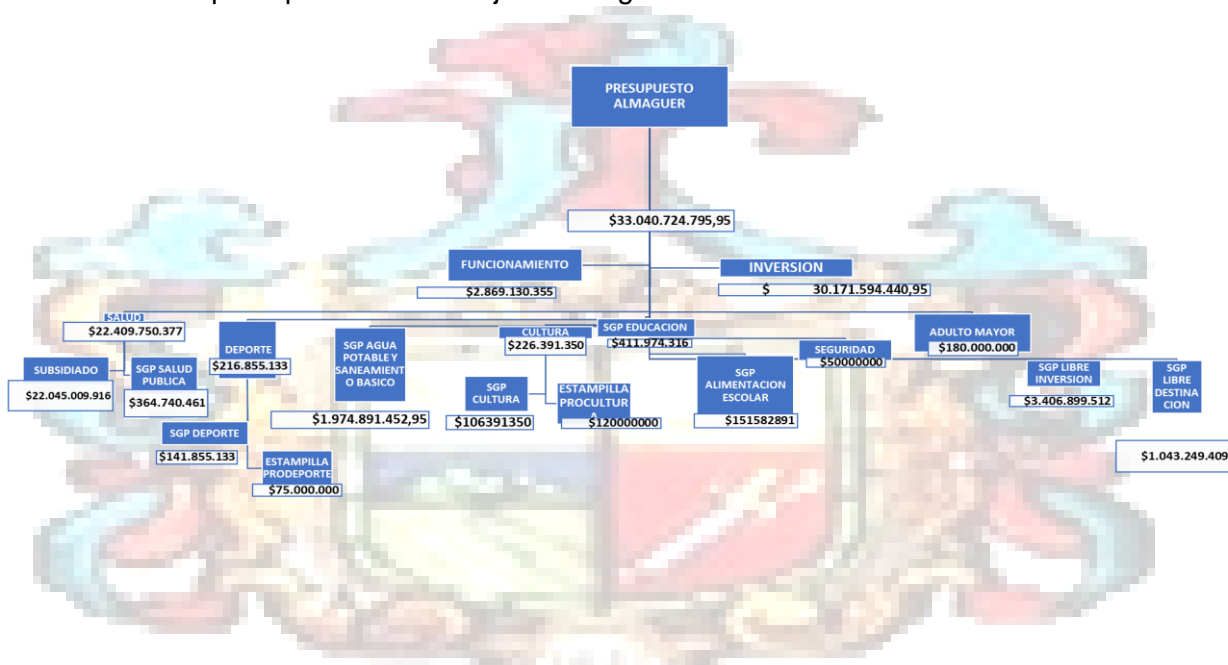
4 PLANEACIÓN FINANCIERA

 REPUBLICA DE COLOMBIA DEPARTAMENTO DEL CAUCA MUNICIPIO DE ALMAGUER NIT. 891502664-8	SECRETARIA DE PLANEACIÓN	Versión: 02
		Fecha: 28/11/2023
	PLAN DE DESARROLLO TERRITORIAL	Página 198 de 291

4.1 SITUACIÓN FINANCIERA

En principio, el ente territorial no ha sido objeto de medidas preventivas o correctivas en el marco del monitoreo, seguimiento y control a la ejecución de los recursos del Sistema General de Participaciones, establecido por el Departamento Nacional de Planeación, que haya dado lugar a suspensión de giros.

Actualmente su presupuesto se maneja de la siguiente manera:




Los gastos de funcionamiento del Municipio corresponden al 8,6% del presupuesto, el cual da cumplimiento a lo establecido por la ley 617 de 2000 sobre los topes de gastos de funcionamiento permitido y por ende, los gastos de inversión corresponderían al 91,4%.

De los gastos de Inversión, se distribuyen entre recursos propios recaudados por el Municipio con un 1,4% y recursos SGP más aportes del Departamento, la Nación y Coljuegos para la Salud en general, del 98,6%, indicando una alta dependencia por los recursos de transferencia de la Nación.

De los recursos de Inversión, se observa por sector, que el 74,2% van destinados de manera específica a la Salud el cual se divide principalmente el 98% para el aseguramiento del régimen subsidiados incluidos los aportes del Departamento, el Gobierno Nacional y Coljuegos y el 2% para la inversión en salud pública.

El siguiente sector, con mayor participación es el correspondiente a agua potable y saneamiento básico con el 6,5%, los cuales son específicos al igual que la Educación con

 REPUBLICA DE COLOMBIA DEPARTAMENTO DEL CAUCA MUNICIPIO DE ALMAGUER NIT. 891502664-8	SECRETARIA DE PLANEACIÓN	Versión: 02
		Fecha: 28/11/2023
	PLAN DE DESARROLLO TERRITORIAL	Página 199 de 291

el 1.9% donde se encuentra Cobertura, Calidad, Gratuidad y Alimentación escolar; Cultura con el 0.8%; Deporte con el 0.8%.

Existen otros sectores que se sostienen con recursos propios como Seguridad y Adulto Mayor, que dependen del movimiento de contratos internos de la Administración tanto en obras públicas como contratos generales respectivamente.

Una vez desarrolladas estas distribuciones específicas, el Municipio contaría para abarcar otros sectores de inversión con una participación de recursos de libre inversión del 11.3% y el 3.4% de libre destinación, siendo una participación de autonomía del ordenador del gasto del 14.7% para tener elementos de financiación y cofinanciación eficiente a las necesidades prioritarias a distribuir a los productos, posteriormente a través del Plan Plurianual de Inversiones.

4.2 PLAN PLURIANUAL DE INVERSIONES

Para mayor facilidad en la distribución, se presenta el siguiente resumen de distribución por Programas del Plan de Desarrollo, de acuerdo a las fuentes de recursos que cuenta el Municipio con el Sistema General de Participaciones, Recursos propios, Sistema General de Regalías y otras transferencias, en articulación al Marco Fiscal de Mediano Plazo

<i>Fuentes (miles de pesos \$)</i>	
Líneas	2024 -2027
LÍNEA ESTRATÉGICA 1: JUNTOS HACIENDO HISTORIA POR UNA ECONOMÍA PRÓSPERA	\$9.747.040
LÍNEA ESTRATEGICA 2. JUNTOS HACIENDO HISTORIA POR LA SEGURIDAD HUMANA Y LA VIDA	\$132.162.231
LÍNEA ESTRATEGIA 3. JUNTOS HACIENDO HISTORIA POR LA GOBERNANZA DEL AMBIENTE Y EL AGUA	\$2.965.431
LÍNEA ESTRATEGICA 4. JUNTOS HACIENDO HISTORIA POR LA EFICIENCIA INSTITUCIONAL	\$5.135.863
TOTAL	\$150.010.565



REPUBLICA DE COLOMBIA
DEPARTAMENTO DEL
CAUCA
MUNICIPIO DE ALMAGUER
NIT. 891502664-8

SECRETARIA DE PLANEACIÓN

Versión: 02

Fecha:
28/11/2023

**PLAN DE DESARROLLO
TERRITORIAL**

Página 200 de 291

Linea Estrategica	Sector	Codigo Programa	Programa	Producto	Codigo Producto	Indicador Producto	Codigo Indicador Producto	TOTAL AÑO 2024	TOTAL AÑO 2025	TOTAL AÑO 2026	TOTAL AÑO 2027
1	24	2402	Infraestructura red vial regional	Vía terciaria mejorada	2402041	Vía terciaria mejorada	240204100	\$ 650.100	\$ 633.553	\$ 726.823	\$ 748.627
1	24	2402	Infraestructura red vial regional	Vía terciaria mejorada	2402041	Placa Huella	240204104	\$ -	\$ 529.094	\$ -	\$ 500.000
1	24	2402	Infraestructura red vial regional	Vía terciaria mejorada	2402041	Via terciaria pavimentada	2402041112	\$ 590.574	\$ -	\$ -	\$ -
1	24	2402	Infraestructura red vial regional	Vía urbana mejorada	2402114	Vía urbana mejorada	240211400	\$ -	\$ -	\$ 1.004.720	\$ -
1	24	2402	Infraestructura red vial regional	Caminos ancestrales mejorados	2402055	Caminos ancestrales mejorados	240205500	\$ 50.000	\$ 51.500	\$ 53.045	\$ 54.636
1	24	2402	Infraestructura red vial regional	Vía terciaria con mantenimiento periódico o rutinario	2402112	Vía terciaria con mantenimiento	2402112	\$ 50.000	\$ 51.500	\$ 53.045	\$ 54.636
1	24	2402	Infraestructura red vial regional	Estudios de preinversión para la red vial regional	2402118	Estudios de preinversión realizados	240211800	\$ 35.000	\$ 36.050	\$ -	\$ -
1	24	2402	Infraestructura red vial regional	Banco de maquinaria dotado	2402125	Maquinaria y equipos adquiridos	2402125	\$ 582.000	\$ 500.000	\$ -	\$ -
1	24	2409	Seguridad de Transporte	Servicio de sensibilización a usuarios de los sistemas de transporte, en relación con la seguridad al desplazarse	2409002	Campañas realizadas	240900200	\$ 5.000	\$ 5.150	\$ 5.305	\$ 5.464
1	24	2409	Seguridad de Transporte	Infraestructura de transporte para la seguridad vial mejorada	2409003	Infraestructura mejorada	240900300	\$ -	\$ -	\$ -	\$ 35.000
1	24	2409	Seguridad de Transporte	Documentos de planeacion realizados	2409014	Documentos de planeación realizados	240901400	\$ -	\$ 35.000	\$ 36.050	\$ 37.132



REPUBLICA DE COLOMBIA
DEPARTAMENTO DEL
CAUCA
MUNICIPIO DE ALMAGUER
NIT. 891502664-8

SECRETARIA DE PLANEACIÓN

Versión: 02

Fecha:
28/11/2023

**PLAN DE DESARROLLO
TERRITORIAL**

Página 201 de 291

1	17	1702	Inclusión productiva de pequeños productores rurales	Servicio de asistencia técnica agropecuaria dirigida a pequeños productores	1702010	Pequeños productores rurales asistidos técnicamente	170201000	\$ 118.800	\$ 122.364	\$ 126.035	\$ 129.816
1	17	1702	Inclusión productiva de pequeños productores rurales	Servicio de apoyo para el fomento de la asociatividad	1702016	Asociaciones apoyadas	170201600	\$ 8.000	\$ 8.240	\$ 8.487	\$ 8.742
1	17	1702	Inclusión productiva de pequeños productores rurales	Servicio de apoyo financiero para proyectos productivos	1702007	Proyectos productivos cofinanciados	170200700	\$ 100.000	\$ 101.500	\$ 96.693	\$ 376.046
1	17	1702	Inclusión productiva de pequeños productores rurales	Servicio de apoyo a la comercialización	1702038	Productores apoyados para la participación en mercados campesinos	170203801	\$ 60.000	\$ 61.800	\$ 63.654	\$ 65.564
1	17	1702	Inclusión productiva de pequeños productores rurales	Servicio de apoyo a la comercialización	1702038	Productores con servicio de asesoría comercial directa	170203804	\$ 10.000	\$ 10.300	\$ 10.609	\$ 10.927
1	17	1702	Inclusión productiva de pequeños productores rurales	Servicio de información implementado	1702042	Sistemas de información implementados	170204200	\$ 30.000	\$ 30.900	\$ 31.827	\$ 32.782
1	17	1702	Inclusión productiva de pequeños productores rurales	Documentos de planeación	1702023	Documentos de planeación elaborados	170202300	\$ 35.000	\$ 36.050	\$ 37.132	\$ 38.245
1	17	1709	Infraestructura productiva y comercialización	Infraestructura de producción agrícola construida	1709043	Infraestructura de producción agrícola construida	170904300	\$ 25.000	\$ 25.750	\$ 26.523	\$ 27.318
1	17	1709	Infraestructura productiva y comercialización	Centros de acopio construidos	1709016	Centros de acopio construidos	170901600	\$ -	\$ 40.000	\$ 400.000	\$ -
1	35	3502	Productividad y competitividad de las empresas colombianas	Documentos de planeación	3502047	Documentos de planeación elaborados	350204700	\$ 35.400	\$ -	\$ -	\$ -
1	35	3502	Productividad y competitividad de	Servicio de circuito turístico	3502049	Recorridos realizados	350204900	\$ -	\$ 12.000	\$ 12.360	\$ 12.360



REPUBLICA DE COLOMBIA
DEPARTAMENTO DEL
CAUCA
MUNICIPIO DE ALMAGUER
NIT. 891502664-8

SECRETARIA DE PLANEACIÓN

Versión: 02

Fecha:
28/11/2023

**PLAN DE DESARROLLO
TERRITORIAL**

Página 202 de 291

			las empresas colombianas								
1	35	3502	Productividad y competitividad de las empresas colombianas	Equipamiento turístico construido	3502113	Equipamientos construidos	350211300	\$ 35.400	\$ 36.462	\$ 37.556	\$ 38.683
1	35	3502	Productividad y competitividad de las empresas colombianas	Servicio de promoción turística	3502046	Recorridos realizados	350204600	\$ 22.400	\$ 23.072	\$ 23.764	\$ 24.477
2	41	4103	Inclusión social y productiva para la población en situación de vulnerabilidad	Beneficiarios potenciales para quienes se gestiona la oferta social	4103052	Beneficiarios potenciales para quienes se gestiona la oferta social	410305200	\$ 45.000	\$ 46.350	\$ 47.741	\$ 49.173
2	41	4101	Atención, asistencia y reparación integral a las víctimas	Servicio de atención humanitaria	4101025	Personas con asistencia humanitaria	410102500	\$ 5.000	\$ 5.150	\$ 5.305	\$ 5.464
2	41	4101	Atención, asistencia y reparación integral a las víctimas	Servicio de asistencia funeraria	4101027	Hogares subsidiados en asistencia funeraria	410102701	\$ 2.000	\$ 2.060	\$ 2.122	\$ 2.185
2	41	4101	Atención, asistencia y reparación integral a las víctimas	Servicio de asistencia técnica para la participación de las víctimas	4101038	Eventos de participación realizados	410103800	\$ 22.800	\$ 23.484	\$ 24.189	\$ 24.914
2	41	4101	Atención, asistencia y reparación integral a las víctimas	Servicio de asistencia técnica para la participación de las víctimas	4101038	Mesas de participación en funcionamiento	410103801	\$ 15.000	\$ 15.450	\$ 15.914	\$ 16.391
2	41	4101	Atención, asistencia y reparación integral a las víctimas	Servicio de asistencia técnica para la participación de las víctimas	4101038	Víctimas y organizaciones de víctimas asistidas técnicamente	410103804	\$ 9.000	\$ 9.270	\$ 9.548	\$ 9.835
2	41	4101	Atención, asistencia y reparación integral a las víctimas	Servicio de asistencia técnica para la formulación de planes y	4101045	Sujetos colectivos con proyecto o plan formulado	410104500	\$ 35.000	\$ 36.050	\$ 37.132	\$ 38.245



REPUBLICA DE COLOMBIA
DEPARTAMENTO DEL
CAUCA
MUNICIPIO DE ALMAGUER
NIT. 891502664-8

SECRETARIA DE PLANEACIÓN

Versión: 02

Fecha:
28/11/2023

**PLAN DE DESARROLLO
TERRITORIAL**

Página 203 de 291

				proyectos de reparación colectiva							
2	41	4101	Atención, asistencia y reparación integral a las víctimas	Servicio de apoyo para la generación de ingresos	4101073	Hogares con asistencia técnica para la generación de ingresos	410107300	\$ 8.000	\$ 8.240	\$ 8.487	\$ 8.742
2	41	4101	Atención, asistencia y reparación integral a las víctimas	Documentos de Planeación	4101103	Documento de Planeación elaborados	410110300	\$ 1.000	\$ 1.030	\$ 1.061	\$ 1.093
2	41	4102	Desarrollo integral de la primera infancia a la juventud, y fortalecimiento de las capacidades de las familias de niñas, niños y adolescentes	Servicio de protección integral a niños, niñas, adolescentes y jóvenes	4102052	Niños, niñas, adolescentes y jóvenes beneficiados	410205200	\$ 76.000	\$ 78.280	\$ 80.628	\$ 83.047
2	41	4102	Desarrollo integral de la primera infancia a la juventud, y fortalecimiento de las capacidades de las familias de niñas, niños y adolescentes	Servicios de asistencia técnica en políticas públicas de infancia, adolescencia y juventud	4102047	Agentes de la institucionalidad de infancia, adolescencia y juventud asistidos técnicamente	410204700	\$ 5.000	\$ 5.150	\$ 5.305	\$ 5.464
2	41	4102	Desarrollo integral de la primera infancia a la juventud, y fortalecimiento de las capacidades de las familias de niñas, niños y adolescentes	Servicio de asistencia técnica a comunidades en temas de fortalecimiento del tejido social y construcción de escenarios comunitarios protectores de derechos	4102042	Acciones ejecutadas con las comunidades	410204200	\$ 5.000	\$ 5.150	\$ 5.305	\$ 5.464



REPUBLICA DE COLOMBIA
DEPARTAMENTO DEL
CAUCA
MUNICIPIO DE ALMAGUER
NIT. 891502664-8

SECRETARIA DE PLANEACIÓN

Versión: 02

Fecha:
28/11/2023

**PLAN DE DESARROLLO
TERRITORIAL**

Página 204 de 291

2	41	4104	Atención integral de población en situación permanente de desprotección social y/o familiar	Servicio de atención y protección integral al adulto mayor	4104008	Adultos mayores atendidos con servicios integrales		\$ 284.328	\$ 292.858	\$ 301.643	\$ 310.693
2	41	4104	Atención integral de población en situación permanente de desprotección social y/o familiar	Servicio de atención integral a población en condición de discapacidad	4104020	Personas con discapacidad atendidas con servicios integrales		\$ 42.800	\$ 33.784	\$ 78.882	\$ 70.640
2	45	4502	Participación ciudadana y política y respeto por los derechos humanos y diversidad de creencias	Servicio de promoción a la participación ciudadana	4502001	Espacios de participación promovidos	450200100	\$ 100.000	\$ 103.000	\$ 106.090	\$ 109.273
2	45	4502	Fortalecimiento del buen gobierno para el respeto y garantía de los derechos humanos	Servicio de promoción a la participación ciudadana	4502001	Rendición de cuentas realizadas	450200101	\$ 35.000	\$ 36.050	\$ 37.132	\$ 38.245
2	45	4502	Fortalecimiento del buen gobierno para el respeto y garantía de los derechos humanos	Iniciativas organizativas de participación ciudadana promovidas	4502001	Iniciativas organizativas de participación ciudadana promovidas	450200109	\$ 35.400	\$ 36.462	\$ 37.556	\$ 38.683
2	45	4502	Fortalecimiento del buen gobierno para el respeto y garantía de los derechos humanos	Estrategia de acompañamiento sobre capacidades democráticas y organizativas implementada	4502001	Estrategia de acompañamiento sobre capacidades democráticas y organizativas implementada	450200111	\$ 9.000	\$ -	\$ -	\$ 18.000



REPUBLICA DE COLOMBIA
DEPARTAMENTO DEL
CAUCA
MUNICIPIO DE ALMAGUER
NIT. 891502664-8

SECRETARIA DE PLANEACIÓN

Versión: 02

Fecha:
28/11/2023

**PLAN DE DESARROLLO
TERRITORIAL**

Página 205 de 291

2	45	4502	Fortalecimiento del buen gobierno para el respeto y garantía de los derechos humanos	Servicio de asistencia técnica	450202200	Instancias territoriales de coordinación institucional asistidas y apoyadas	450202200	\$ 41.800	\$ 43.054	\$ 44.346	\$ 45.676
2	45	4502	Fortalecimiento del buen gobierno para el respeto y garantía de los derechos humanos	Servicio de asistencia técnica	450202201	Grupos étnicos asistidos técnicamente	450202201	\$ 21.000	\$ 21.630	\$ 22.279	\$ 22.947
2	45	4502	Fortalecimiento del buen gobierno para el respeto y garantía de los derechos humanos	Servicio de asistencia técnica	450202206	Estrategias de asistencia técnica para la transversalización de los enfoques de género e interseccionalidad implementadas	450202206	\$ 28.800	\$ 29.664	\$ 30.554	\$ 31.471
2	45	4502	Fortalecimiento del buen gobierno para el respeto y garantía de los derechos humanos	Servicio de integración de la oferta pública	450203300	Espacios de integración de oferta pública generados	450203300	\$ 35.000	\$ 36.050	\$ 37.132	\$ 38.245
2	22	2201	Calidad, cobertura y fortalecimiento de la educación inicial, preescolar, básica y media	Servicio de apoyo a la permanencia con Alimentación Escolar	2201028	Beneficiarios de jornada regular	220102800	\$ 180.465	\$ 185.879	\$ 191.455	\$ 194.743
2	22	2201	Calidad, cobertura y fortalecimiento de la educación inicial, preescolar, básica y media	Servicio de apoyo a la permanencia con transporte escolar	2201029	Beneficiarios de transporte escolar	220102900	\$ 806.149	\$ 830.333	\$ 855.243	\$ 878.901
2	22	2201	Calidad, cobertura y fortalecimiento de la educación inicial,	Servicio educativo	2201071	Establecimientos educativos en operación	220107100	\$ 290.741	\$ 299.463	\$ 308.447	\$ 315.701



REPUBLICA DE COLOMBIA
DEPARTAMENTO DEL
CAUCA
MUNICIPIO DE ALMAGUER
NIT. 891502664-8

SECRETARIA DE PLANEACIÓN

Versión: 02

Fecha:
28/11/2023

**PLAN DE DESARROLLO
TERRITORIAL**

Página 206 de 291

			prescolar, básica y media								
2	22	2201	Calidad, cobertura y fortalecimiento de la educación inicial, prescolar, básica y media	Infraestructura educativa dotada	2201069	Sedes mantenidas	220106900	\$ 35.000	\$ 36.050	\$ 37.132	\$ 38.245
2	22	2201	Calidad, cobertura y fortalecimiento de la educación inicial, prescolar, básica y media	Infraestructura educativa mejorada	2201052	Sedes educativas mejoradas	220105200	\$ 95.938	\$ 98.816	\$ 601.781	\$ 617.834
2	22	2201	Calidad, cobertura y fortalecimiento de la educación inicial, prescolar, básica y media	Servicio de fomento para la prevención de riesgos sociales en entornos escolares	2201054	Entidades territoriales con estrategias para la prevención de riesgos sociales en los entornos escolares implementadas	220105400	\$ 10.000	\$ 10.300	\$ 10.609	\$ 10.927
2	22	2201	Calidad, cobertura y fortalecimiento de la educación inicial, prescolar, básica y media	Servicio de apoyo para el fortalecimiento de Escuelas de Padres	2201067	Escuelas de padres apoyadas	220106700	\$ 10.000	\$ 10.300	\$ 10.609	\$ 10.927
2	22	2202	Calidad y fomento de la educación superior	Servicio de apoyo financiero para la permanencia a la educación superior	2202061	Beneficiarios de estrategias o programas de apoyo financiero para la permanencia en la educación superior	220206100	\$ 14.000	\$ 14.420	\$ 14.853	\$ 15.298
2	22	2202	Calidad y fomento de la educación superior	Servicio de fomento para el acceso a la educación superior	2202062	Beneficiarios de estrategias o programas de fomento para el acceso a la educación superior	220206200	\$ 35.000	\$ 36.050	\$ 37.132	\$ 38.245



REPUBLICA DE COLOMBIA
DEPARTAMENTO DEL
CAUCA
MUNICIPIO DE ALMAGUER
NIT. 891502664-8

SECRETARIA DE PLANEACIÓN

Versión: 02

Fecha:
28/11/2023

**PLAN DE DESARROLLO
TERRITORIAL**

Página 207 de 291

2	23	2301	Facilitar el acceso y uso de las Tecnologías de la Información y las Comunicaciones en todo el territorio nacional	Servicio de acceso y uso de Tecnologías de la Información y las Comunicaciones	2301024	Soluciones de conectividad en instituciones públicas instaladas	230102400	\$ 22.000	\$ 22.660	\$ 23.340	\$ 24.040
2	19	1906	Aseguramiento y prestación integral de servicios de salud	Servicio de atención en salud a la población	1906004	Personas atendidas con servicio de salud	190600400	\$ 23.360.592	\$ 24.061.775	\$ 24.783.629	\$ 25.527.138
2	19	1906	Aseguramiento y prestación integral de servicios de salud	Servicio de apoyo para la dotación hospitalaria	1906026	Elementos de dotación hospitalaria adquiridos	190602600	\$ 50.000	\$ 51.500	\$ 53.045	\$ 54.636
2	19	1903	Inspección, vigilancia y control	Servicio de auditoría y visitas inspectivas	1903016	auditorías y visitas inspectivas realizadas	190301600	\$ 50.000	\$ 51.500	\$ 53.045	\$ 54.636
2	19	1905	Salud Pública	Servicio de asistencia técnica	1905050	Entidades territoriales asistidas técnicamente	190505002	\$ 195.000	\$ 201.088	\$ 207.121	\$ 213.334
2	19	1905	Salud Pública	Servicio de gestión del riesgo en temas de salud sexual y reproductiva	190502100	Campañas de gestión del riesgo en temas de salud sexual y reproductiva implementadas	190502100	\$ 29.700	\$ 30.591	\$ 31.509	\$ 32.454
2	19	1905	Salud Pública	Servicio de gestión del riesgo en temas de trastornos mentales	190502200	Campañas de gestión del riesgo en temas de trastornos mentales implementadas	190502200	\$ 103.471	\$ 106.575	\$ 109.772	\$ 113.066
2	19	1905	Salud Pública	Servicio de gestión del riesgo para abordar situaciones de salud relacionadas con condiciones ambientales	190502400	Campañas de gestión del riesgo para abordar situaciones de salud relacionadas con condiciones ambientales implementadas	190502400	\$ 28.200	\$ 29.046	\$ 30.092	\$ 31.574
2	19	1905	Salud Pública	Servicio de gestión del riesgo para abordar	190502500	Campañas de gestión del riesgo para abordar	190502500	\$ 27.029	\$ 28.197	\$ 29.043	\$ 29.914



REPUBLICA DE COLOMBIA
DEPARTAMENTO DEL
CAUCA
MUNICIPIO DE ALMAGUER
NIT. 891502664-8

SECRETARIA DE PLANEACIÓN

Versión: 02

Fecha:
28/11/2023

**PLAN DE DESARROLLO
TERRITORIAL**

Página 208 de 291

				situaciones prevalentes de origen laboral		situaciones prevalentes de origen laboral implementadas					
2	19	1905	Salud Pública	Servicio de gestión del riesgo para enfermedades inmunoprevenibles	190502700	Campañas de gestión del riesgo para enfermedades inmunoprevenibles implementadas	190502700	\$ 24.200	\$ 24.926	\$ 25.674	\$ 26.444
2	19	1905	Salud Pública	Servicio de gestión del riesgo para temas de consumo, aprovechamiento biológico, calidad e inocuidad de los alimentos	190502800	Campañas de gestión del riesgo para temas de consumo, aprovechamiento biológico, calidad e inocuidad de los alimentos implementadas	190502800	\$ 28.200	\$ 29.046	\$ 29.917	\$ 30.815
2	19	1905	Salud Pública	Servicio de promoción de la salud y prevención de riesgos asociados a condiciones no transmisibles	190503100	Campañas de promoción de la salud y prevención de riesgos asociados a condiciones no transmisibles implementadas	190503100	\$ 26.200	\$ 26.986	\$ 27.796	\$ 28.629
2	19	1905	Salud Pública	Servicio de promoción de la salud	190505400	Estrategias de promoción de la salud implementadas	190505400	\$ 30.500	\$ 31.415	\$ 32.028	\$ 44.256
2	43	4301	Fomento a la recreación, la actividad física y el deporte	Servicio de apoyo a la actividad física, la recreación y el deporte	4301001	Personas beneficiadas	430100100	\$ 22.362	\$ 23.033	\$ 56.443	\$ 57.000
2	43	4301	Fomento a la recreación, la actividad física y el deporte	Servicio de apoyo a la actividad física, la recreación y el deporte	4301001	Personas beneficiadas	430100100	\$ -	\$ 29.967	\$ -	\$ -



REPUBLICA DE COLOMBIA
DEPARTAMENTO DEL
CAUCA
MUNICIPIO DE ALMAGUER
NIT. 891502664-8

SECRETARIA DE PLANEACIÓN

Versión: 02

Fecha:
28/11/2023

**PLAN DE DESARROLLO
TERRITORIAL**

Página 209 de 291

2	43	4301	Fomento a la recreación, la actividad física y el deporte	Servicio de apoyo a la actividad física, la recreación y el deporte	4301001	Personas beneficiadas	430100100	\$ 10.200	\$ 10.506	\$ 10.821	\$ 11.146
2	43	4301	Fomento a la recreación, la actividad física y el deporte	Servicio de apoyo a la actividad física, la recreación y el deporte	4301001	Estímulos entregados	430100101	\$ 10.000	\$ 10.300	\$ 10.609	\$ 10.927
2	43	4301	Fomento a la recreación, la actividad física y el deporte	Servicio de apoyo a la actividad física, la recreación y el deporte	4301001	Artículos deportivos entregados	430100102	\$ 30.000	\$ 30.900	\$ 31.827	\$ 32.782
2	43	4301	Fomento a la recreación, la actividad física y el deporte	Servicio de apoyo a la actividad física, la recreación y el deporte	4301001	Artículos deportivos entregados	430100102	\$ 127.928	\$ 131.766	\$ 103.000	\$ 107.226
2	43	4301	Fomento a la recreación, la actividad física y el deporte	Servicio de apoyo a la actividad física, la recreación y el deporte	4301001	Artículos deportivos entregados	430100102	\$ -		\$ 32.719	\$ 65.949
2	43	4301	Fomento a la recreación, la actividad física y el deporte	Servicio de apoyo a la actividad física, la recreación y el deporte	4301001	Organismos deportivos apoyados (escuelas deportivas)	430100104	\$ 10.000	\$ 10.300	\$ 10.609	\$ 10.927
2	43	4301	Fomento a la recreación, la actividad física y el deporte	Servicio de organización de eventos deportivos comunitarios	4301032	Personas beneficiadas	430103201	\$ 46.066	\$ 47.448	\$ 48.871	\$ 50.338
2	43	4301	Fomento a la recreación, la actividad física y el deporte	Servicio de promoción de la actividad física, la recreación y el deporte	4301037	Municipios vinculados al programa Supérate - Intercolegiados	430107301	\$ 30.000	\$ 30.900	\$ 31.827	\$ 32.782
2	43	4301	Fomento a la recreación, la	Servicio de promoción de la actividad física, la recreación y el deporte	4301037	Municipios vinculados al programa Supérate - Intercolegiados	430107301	\$ 5.000	\$ 5.150	\$ 5.305	\$ 5.464



REPUBLICA DE COLOMBIA
DEPARTAMENTO DEL
CAUCA
MUNICIPIO DE ALMAGUER
NIT. 891502664-8

SECRETARIA DE PLANEACIÓN

Versión: 02

Fecha:
28/11/2023

**PLAN DE DESARROLLO
TERRITORIAL**

Página 210 de 291

			actividad física y el deporte								
2	43	4301	Fomento a la recreación, la actividad física y el deporte	Placa deportiva construida	4301019	Placa polideportiva construida	430101900	\$ 97.928	\$ -	\$ 226.528	\$ -
2	43	4301	Fomento a la recreación, la actividad física y el deporte	Placa deportiva construida	4301020	Placa polideportiva construida	430101900	\$ 540.000		\$ 42.131	\$ -
2	43	4301	Fomento a la recreación, la actividad física y el deporte	Placa deportiva mejorada	4301023	Placa deportiva mejorada	430102300	\$ -	\$ 950.000	\$ 400.000	\$ 704.547
2	43	4301	Fomento a la recreación, la actividad física y el deporte	Cancha mejorada	4301029	Cancha mejorada	430102900	\$ -	\$ 72.670	\$ -	\$ -
2	43	4301	Fomento a la recreación, la actividad física y el deporte	Estudios de pre inversión	4301039	Estudios de pre inversión realizados	430103900	\$ 70.000	\$ -	\$ -	\$ -
2	33	3301	Fomento a la recreación, la actividad física y el deporte	Servicio de educación informal al sector artístico y cultural	3301051	Personas capacitadas	330105100	\$ 46.572	\$ 48.395	\$ 49.847	\$ 51.342
2	33	3301	Promoción y acceso efectivo a procesos culturales y artísticos	Servicio de apoyo financiero al sector artístico y cultural	3301054	Estímulos otorgados	330105400	\$ 20.000	\$ 20.600	\$ 21.218	\$ 21.855
2	33	3301	Promoción y acceso efectivo a procesos culturales y artísticos	Servicio de promoción de actividades culturales	3301053	Eventos de promoción de actividades culturales realizados	330105300	\$ 495.939	\$ 315.117	\$ 324.571	\$ 334.308



REPUBLICA DE COLOMBIA
DEPARTAMENTO DEL
CAUCA
MUNICIPIO DE ALMAGUER
NIT. 891502664-8

SECRETARIA DE PLANEACIÓN

Versión: 02

Fecha:
28/11/2023

**PLAN DE DESARROLLO
TERRITORIAL**

Página 211 de 291

2	33	3301	Promoción y acceso efectivo a procesos culturales y artísticos	Servicio de promoción de actividades culturales	3301053	Eventos de promoción de actividades culturales realizados	330105300	\$ 44.464	\$ 45.798	\$ 47.172	\$ 48.587
2	33	3301	Promoción y acceso efectivo a procesos culturales y artísticos	Centros culturales construidos	3301088	Centros culturales construidos	330108800	\$ 312.230	\$ -	\$ -	\$ -
2	33	3301	Promoción y acceso efectivo a procesos culturales y artísticos	Infraestructuras culturales dotadas	3301127	Infraestructuras culturales dotadas	330112700	\$ 12.454	\$ 12.828	\$ 13.213	\$ 13.609
2	33	3301	Promoción y acceso efectivo a procesos culturales y artísticos	Servicio de apoyo financiero para creadores y gestores culturales	3301128	Creadores y gestores culturales beneficiados	330112800	\$ 18.468	\$ 19.022	\$ 19.594	\$ 20.181
2	40	4001	Acceso a soluciones de vivienda	Servicio de asistencia técnica y jurídica en saneamiento y titulación de predios	4001001	Entidades territoriales asistidas técnica y jurídicamente	400100100	\$ 35.000	\$ 36.050	\$ 37.132	\$ 38.245
2	40	4001	Acceso a soluciones de vivienda	Vivienda de Interés Prioritario mejoradas	4001041	Vivienda de Interés Prioritario mejoradas	400104100	\$ 105.000	\$ 108.150	\$ 111.395	\$ 114.736
2	40	4003	Acceso de la población a los servicios de agua potable y saneamiento básico	Acueductos optimizados	4003017	Acueductos optimizados	400301700	\$ 867.456	\$ 896.464	\$ 923.358	\$ 951.058
2	40	4003	Acceso de la población a los servicios de agua potable y saneamiento básico	Alcantarillados construidos	4003018	Alcantarillados construidos	400301800	\$ 350.000	\$ 360.500	\$ 371.315	\$ 382.454
2	40	4003	Acceso de la población a los servicios de agua	Alcantarillados optimizados	4003020	Alcantarillados optimizados	400302000	\$ 270.000	\$ 278.100	\$ 286.443	\$ 295.036



REPUBLICA DE COLOMBIA
DEPARTAMENTO DEL
CAUCA
MUNICIPIO DE ALMAGUER
NIT. 891502664-8

SECRETARIA DE PLANEACIÓN

Versión: 02

Fecha:
28/11/2023

**PLAN DE DESARROLLO
TERRITORIAL**

Página 212 de 291

			potable y saneamiento básico								
2	40	4003	Acceso de la población a los servicios de agua potable y saneamiento básico	Alcantarillados optimizados	4003020	Plantas de tratamiento de aguas residuales optimizadas	400302002	\$ 350.000	\$ 360.500	\$ 371.315	\$ 382.454
2	40	4003	Acceso de la población a los servicios de agua potable y saneamiento básico	Estudios de pre inversión e inversión	4003042	Estudios o diseños realizados	400304200	\$ 70.000	\$ 72.100	\$ 74.263	\$ 76.491
2	40	4003	Acceso de la población a los servicios de agua potable y saneamiento básico	Unidades sanitarias con saneamiento básico construidas	4003044	Viviendas beneficiadas con la construcción de unidades sanitarias	400304400	\$ 10.000	\$ 10.300	\$ 10.609	\$ 10.927
2	40	4003	Acceso de la población a los servicios de agua potable y saneamiento básico	Servicio de apoyo financiero para capitalización de empresas	4003046	Empresas capitalizadas	400304600	\$ 50.000	\$ 51.500	\$ 53.045	\$ 54.636
2	40	4003	Acceso de la población a los servicios de agua potable y saneamiento básico	Servicio de apoyo financiero para subsidios al consumo en los servicios públicos domiciliarios	4003047	Usuarios beneficiados con subsidios al consumo	400304700	\$ 398.904	\$ 410.871	\$ 423.197	\$ 435.893
2	40	4003	Acceso de la población a los servicios de agua potable y saneamiento básico	Servicio de asistencia técnica	4003055	Asistencias técnicas realizadas	400305500	\$ 180.000	\$ 185.400	\$ 190.962	\$ 196.691
2	40	4003	Acceso de la población a los servicios de agua	Servicios de implementación del Plan de Gestión Integral	4003022	Plan de Gestión Integral de Residuos Solidos implementado	400302200	\$ 113.000	\$ 116.390	\$ 119.882	\$ 123.478



REPUBLICA DE COLOMBIA
DEPARTAMENTO DEL
CAUCA
MUNICIPIO DE ALMAGUER
NIT. 891502664-8

SECRETARIA DE PLANEACIÓN

Versión: 02

Fecha:
28/11/2023

**PLAN DE DESARROLLO
TERRITORIAL**

Página 213 de 291

			potable y saneamiento básico	de Residuos Solidos PGIRS							
2	21	2102	Consolidación productiva del sector de energía eléctrica	Redes de alumbrado público con mantenimiento	2102011	Redes de alumbrado público con mantenimiento	210201100	\$ 194.000	\$ 51.500	\$ 53.045	\$ 54.636
2	21	2102	Consolidación productiva del sector de energía eléctrica	Estudios de pre inversión	2102033	Estudios de pre inversión realizados	210203300	\$ 35.000	\$ -	\$ -	\$ -
2	21	2102	Consolidación productiva del sector de energía eléctrica	Unidades de generación fotovoltaica de energía eléctrica instaladas	2102058	Unidades de generación fotovoltaica de energía eléctrica instaladas	210205800	\$ -	\$ 135.400	\$ -	\$ -
2	45	4501	Fortalecimiento de la convivencia y la seguridad ciudadana	Servicio de apoyo financiero para proyectos de convivencia y seguridad ciudadana	4501029	Proyectos de convivencia y seguridad ciudadana apoyados financieramente	450102900	\$ 175.711	\$ 180.982	\$ 186.412	\$ 192.004
2	45	4501	Fortalecimiento de la convivencia y la seguridad ciudadana	Servicio de apoyo para la atención de contravenciones y solución de conflictos de convivencia ciudadana	4501081	Casos atendidos	450108100	\$ 54.495	\$ 56.130	\$ 57.814	\$ 59.548
2	45	4501	Fortalecimiento de la convivencia y la seguridad ciudadana	Servicio de apoyo para la atención especializada e interdisciplinaria en las comisarias de familia	4501082	Casos atendidos	450108200	\$ 290.158	\$ 226.600	\$ 233.399	\$ 240.400
3	40	4002	Ordenamiento territorial y desarrollo urbano	Documentos de planeación	4002016	Documentos de planeación elaborados	400201600	\$ 35.000	\$ 236.050	\$ 37.132	\$ -



REPUBLICA DE COLOMBIA
DEPARTAMENTO DEL
CAUCA
MUNICIPIO DE ALMAGUER
NIT. 891502664-8

SECRETARIA DE PLANEACIÓN

Versión: 02

Fecha:
28/11/2023

**PLAN DE DESARROLLO
TERRITORIAL**

Página 214 de 291

3	32	3202	Conservación de la biodiversidad y sus servicios ecosistémicos	Servicio de restauración de ecosistemas	3202005	Áreas en proceso de restauración	320200500	\$ 253.526	\$ 44.163	\$ 45.488	\$ 346.853
3	32	3202	Conservación de la biodiversidad y sus servicios ecosistémicos	Servicio apoyo financiero para la implementación de esquemas de pago por Servicio ambientales	3202043	Áreas con esquemas de Pago por Servicios Ambientales implementados	320204300	\$ -	\$ 35.000	\$ 36.050	\$ 37.132
3	32	3208	Educación ambiental	Servicio de educación informal ambiental	3208010	Personas capacitadas	320801000	\$ 54.800	\$ 122.458	\$ 58.137	\$ 59.881
3	32	3206	Gestión del cambio climático para un desarrollo bajo en carbono y resiliente al clima	Estufa ecoeficiente fija	3206016	Estufas ecoeficientes fijas construidas	320601600	\$ 250.000	\$ 200.000	\$ -	\$ 116.188
3	32	3206	Gestión del cambio climático para un desarrollo bajo en carbono y resiliente al clima	Estufa ecoeficiente móvil	3206017	Estufas ecoeficientes móviles instaladas	320601700	\$ 350.000	\$ -	\$ -	\$ -
3	32	3206	Gestión del cambio climático para un desarrollo bajo en carbono y resiliente al clima	Servicio de producción de plántulas en viveros	3206014	Plántulas producidas	320601400	\$ 5.000	\$ 5.150	\$ 5.305	\$ 5.464
3	45	4503	Gestión del riesgo de desastres y emergencias	Servicio de atención a emergencias y desastres	4503004	Organismos de atención de emergencias equipados	450300401	\$ 14.000	\$ 44.420	\$ 45.752	\$ 47.125
3	45	4503	Gestión del riesgo de desastres y emergencias	Servicio de orientación y comunicación a las víctimas	4503012	Solicitudes tramitadas	450301200	\$ 18.400	\$ 28.428	\$ 29.281	\$ 30.159



REPUBLICA DE COLOMBIA
DEPARTAMENTO DEL
CAUCA
MUNICIPIO DE ALMAGUER
NIT. 891502664-8

SECRETARIA DE PLANEACIÓN


Versión: 02

Fecha:
28/11/2023

**PLAN DE DESARROLLO
TERRITORIAL**

Página 215 de 291

3	45	4503	Gestión del riesgo de desastres y emergencias	Servicios de apoyo para atención de población afectada por situaciones de emergencia, desastre o declaratorias de calamidad pública	4503028	Personas afectadas por situaciones de emergencia, desastre o declaratorias de calamidad pública apoyadas	450302800	\$ 60.000	\$ 100.000	\$ 103.000	\$ 106.090
4	45	4599	Fortalecimiento a la gestión y dirección de la administración pública territorial	Sedes mantenidas	4599016	Sedes mantenidas	459901600	\$ 60.000	\$ 61.800	\$ 63.654	\$ 65.564
4	45	4599	Fortalecimiento a la gestión y dirección de la administración pública territorial	Documentos de lineamientos técnicos	4599018	Documentos de lineamientos técnicos realizados	459901800	\$ 35.000	\$ 36.050	\$ 37.132	\$ 38.245
4	45	4599	Fortalecimiento a la gestión y dirección de la administración pública territorial	Servicio de Implementación Sistemas de Gestión	4599023	Sistema de Gestión implementado	459902300	\$ 38.400	\$ 39.552	\$ 40.739	\$ 41.961
4	45	4599	Fortalecimiento a la gestión y dirección de la administración pública territorial	Servicio de asistencia técnica	4599031	Entidades, organismos y dependencias asistidos técnicamente	459903100	\$ 763.302	\$ 1.034.390	\$ 1.032.934	\$ 1.307.860
4	45	4599	Desarrollo y modernización institucional	Servicio de saneamiento fiscal y financiero	4599002	Servicio de saneamiento fiscal y financiero	459900200	\$ 105.000	\$ 108.150	\$ 111.395	\$ 114.736
							TOTAL POR FUENTE	36.159.822	36.877.517	37.788.692	38.955.310

 REPUBLICA DE COLOMBIA DEPARTAMENTO DEL CAUCA MUNICIPIO DE ALMAGUER NIT. 891502664-8	SECRETARIA DE PLANEACIÓN	Versión: 02
		Fecha: 28/11/2023
	PLAN DE DESARROLLO TERRITORIAL	Página 216 de 291

4.3 CAPÍTULOS ESPECIALES

En este aparte se encontrará la descripción cualitativa, la normatividad relacionada y la articulación con el componente estratégico y las metas del Plan de Desarrollo Territorial, de sectores que por su importancia y acatando la recomendación de entidades del orden nacional y algunos entes de control, requieren tener una relevancia o visibilidad especial en los procesos de planificación y ejecución. En ese sentido se incluyen: Víctimas, NNA, Grupos Étnicos, Adulto Mayor, Discapacidad, Paz y Tics.

4.3.1. Víctimas

4.3.1.1. Introducción

Las víctimas del conflicto armado “Son aquellas personas que individual o colectivamente hayan sufrido un daño por hechos ocurridos a partir del 1º de enero de 1985, como consecuencia de infracciones al Derecho Internacional Humanitario o de violaciones graves y manifiestas a las normas internacionales de Derechos Humanos, ocurridas con ocasión del conflicto armado interno.


El cónyuge, compañero o compañera permanente, parejas del mismo sexo y familiar en primer grado de consanguinidad, primero civil de la víctima directa, cuando a esta se le hubiere dado muerte o estuviere desaparecida. A falta de estas, lo serán los que se encuentren en el segundo grado de consanguinidad ascendente.

De la misma forma, a las personas que hayan sufrido un daño al intervenir para asistir a la víctima en peligro o para prevenir la victimización. Ley 1448 de 2011, artículo 3.

Con base en lo anterior este capítulo brinda atención especial al Plan de Acción Territorial (PAT). De igual manera se abordan aspectos relacionados con las “situaciones de riesgo, la atención de emergencias humanitarias derivadas del desplazamiento forzado, las comunidades y personas desplazadas, retornadas o reubicadas en su jurisdicción, los Sujetos de Reparación Colectiva, así como, la caracterización y atención diferencial que se debe brindar a la población víctima en general, y a los grupos de especial protección constitucional como los grupos étnicos, las mujeres, los niños, niñas y adolescentes, las personas mayores, las personas con orientación sexual e identidad de género no hegemónica, y las personas con discapacidad o con habilidades diversas²¹”, todo con el fin de garantizar todo el despliegue institucional a nivel local y la articulación con los demás niveles en caso de requerirse, en favor de las víctimas.

4.3.1.2. Marco normativo

²¹ Tomado de radicado E-2024-101262. PGN. 2024.


 REPUBLICA DE COLOMBIA DEPARTAMENTO DEL CAUCA MUNICIPIO DE ALMAGUER NIT. 891502664-8	SECRETARIA DE PLANEACIÓN	Versión: 02
		Fecha: 28/11/2023
	PLAN DE DESARROLLO TERRITORIAL	Página 217 de 291

 Ley 387 de 1997	Por la cual se adoptan medidas para la prevención del desplazamiento forzado, la atención, protección, consolidación y estabilización socioeconómica de los desplazados internos por la violencia en Colombia
 Sentencia T-025 de 2004	Declara el Estado de Cosas Inconstitucional respecto de las personas desplazadas por el conflicto armado en Colombia.
 Ley 1448 de 2011	Por la cual se dictan medidas de atención, asistencia y reparación integral a las víctimas del conflicto armado interno y se dictan otras disposiciones.
 Ley 2078 de 2021	Por medio de la cual se modifica la ley 1448 de 2011 y los decretos ley étnicos 4633 de 2011, 4634 de 2011 y 4635 de 2011, prorrogando por 10 años su vigencia.
 Decretos Leyes 4633, 4634, 4635 de 2011 https://www.funcionpublica.gov.co/eva/gestornormativo/norma.php?i=44966 https://www.funcionpublica.gov.co/eva/gestornormativo/norma.php?i=44984	Mediante los cuales se dictan medidas de asistencia, atención, reparación integral y de restitución de derechos territoriales a las víctimas pertenecientes a los pueblos y comunidades indígenas; pueblo Rrom o Gitano; y comunidades negras, afrocolombianas, raizales y palenqueras.
 Decreto 1084 de 2015	Por medio del cual se expide el Decreto Único Reglamentario del Sector de Inclusión Social y Reconciliación.
 CONPES 4031 de 2021	Política Nacional de Atención y Reparación Integral a las Víctimas.


Tomado de SisPT. DNP 2024.

4.3.1.3. Articulación Metas PDT Para El Enfoque Del Capitulo


SECTOR	41	INCLUSIÓN SOCIAL Y RECONCILIACIÓN	DESCRIPCION	TEMAS RELACIONADOS
PROGRAMA	4101	<u>Atención, asistencia y reparación integral a las víctimas</u>	De acuerdo a la situación actual de las comunidades víctimas del conflicto armado del Municipio de Almaguer, en cumplimiento de la normatividad vigente en cuanto a la Política Pública de Víctimas, se	

 REPUBLICA DE COLOMBIA DEPARTAMENTO DEL CAUCA MUNICIPIO DE ALMAGUER NIT. 891502664-8	SECRETARIA DE PLANEACIÓN	Versión: 02
		Fecha: 28/11/2023
	PLAN DE DESARROLLO TERRITORIAL	Página 218 de 291

				debe garantizar la atención, asistencia y reparación integral a las comunidades víctimas desde la orientación, la educación, atención básica, el reconocimiento de sus derechos, acciones de intervención comunitaria, entre otros para mejorar la cobertura y calidad de sus servicios básicos.	
	Indicador resultado	Unidad de medida	Línea base	Meta	FUENTE
	Victimas superan el índice de situación de vulnerabilidad de pobreza	Porcentaje	26%	28%	UARIV 2023
Código del producto	Producto	Descripción			
4101025	Servicio de ayuda y atención humanitaria	Mediante los cuales se entrega ayuda y atención humanitaria a las víctimas del conflicto armado. La ayuda humanitaria se entrega a las víctimas de otros hechos diferentes al desplazamiento forzado y la atención humanitaria a víctimas de desplazamiento forzado.			
Código del indicador de producto	Indicador Producto	Unidad de medida	Línea base	Meta	Tipo de indicador
410102500	Personas con asistencia humanitaria	Número	1	20	Incremento
Código del producto	Producto	Descripción			
4101027	Servicio de asistencia funeraria	La asistencia funeraria se entrega a los familiares de las víctimas de desaparición forzada y homicidio de acuerdo a lo establecido y de la cual se da subsidio como apoyo funerario.			

 REPUBLICA DE COLOMBIA DEPARTAMENTO DEL CAUCA MUNICIPIO DE ALMAGUER NIT. 891502664-8	SECRETARIA DE PLANEACIÓN	Versión: 02
		Fecha: 28/11/2023
	PLAN DE DESARROLLO TERRITORIAL	Página 219 de 291

Código del indicador de producto	Indicador Producto	Unidad de medida	Línea base	Meta	Tipo de indicador
410102701	Hogares subsidiados en asistencia funeraria	Número	0	1	Incremento
Código del producto	Producto	Descripción			
4101038	Servicio de asistencia técnica para la participación de las víctimas	Orientados a generar mecanismos mediante los cuales las víctimas tengan participación conjunta y activa en la determinación de las medidas y programas que se desarrollan en su proceso de atención y reparación.			
Código del indicador de producto	Indicador Producto	Unidad de medida	Línea base	Meta	Tipo de indicador
410103800	Eventos de participación realizados	Número	4	4	Incremento
410103801	Mesas de participación en funcionamiento	Número	1	1	Mantenimiento
410103804	Víctimas y organizaciones de víctimas asistidas técnicamente	Número	4000	4000	Incremento
Código del producto	Producto	Descripción			
4101073	Servicio de apoyo para la generación de ingresos	Corresponde a la entrega de recursos en especie o monetarios mediante incentivos dirigidos a generar las condiciones de auto sostenimiento de los hogares desplazados o en riesgo de desplazamiento, bien sea en el marco de los procesos de retorno o de reubicación, con el fin de que logren la generación de un ingreso propio.			
Código del indicador de producto	Indicador Producto	Unidad de medida	Línea base	Meta	Tipo de indicador
410107300	Hogares con asistencia técnica para la generación de ingresos	Número	10	20	Incremento
Código del producto	Producto	Descripción			
4101045		Servicio de asistencia técnica para la formulación de planes y proyectos de reparación colectiva			

 REPUBLICA DE COLOMBIA DEPARTAMENTO DEL CAUCA MUNICIPIO DE ALMAGUER NIT. 891502664-8	SECRETARIA DE PLANEACIÓN	Versión: 02
		Fecha: 28/11/2023
	PLAN DE DESARROLLO TERRITORIAL	Página 220 de 291

Código del indicador de producto	Indicador Producto	Unidad de medida	Línea base	Meta	Tipo de indicador
410104500	Sujetos colectivos con proyecto o plan formulado	Número	0	1	Incremento


4.3.2. Niñas, niños y adolescentes (NNA)

4.3.2.1. Introducción

Este capítulo muestra las acciones que el municipio de Almaguer Cauca incluye en su Plan de Desarrollo Territorial 2024 – 2027, en materia de atención y protección integral para niñas, niños y adolescentes. En ese sentido es importante indicar que El Municipio de Almaguer Cauca, cuenta con Política Pública de Primera Infancia, Infancia, Adolescencia y Fortalecimiento Familiar, la cual se encuentra en etapa de implementación de acuerdo con el ciclo de gestión de la políticas públicas, etapa en la cual se materializan las decisiones estratégicas mediante la planeación operativa, en donde se construye de manera colectiva un plan operativo anualizado, que permite determinar que acciones son necesarias para dar cumplimiento al plan estratégico trazado. Para esto se cuenta con el Sistema Nacional de Bienestar Familiar (SNBF), que es el conjunto de Agentes e Instancias de coordinación y articulación, para dar cumplimiento a la protección integral de los niños, niñas y adolescentes.

De igual manera se definen acciones que garanticen el funcionamiento de la Comisaría de Familia Ley 2126 de 2016, cuya misión es prevenir, garantizar, restablecer y reparar los derechos de los miembros de la familia conculcados por situaciones de violencia intrafamiliar y las demás establecidas por la Ley. Y sus funciones como lo indica el art. 48 de la Ley 2126 de 2021

4.3.2.2. Marco normativo


 REPUBLICA DE COLOMBIA DEPARTAMENTO DEL CAUCA MUNICIPIO DE ALMAGUER NIT. 891502664-8	SECRETARIA DE PLANEACIÓN	Versión: 02
		Fecha: 28/11/2023
	PLAN DE DESARROLLO TERRITORIAL	Página 221 de 291

 Ley 388 de 1997	<ul style="list-style-type: none"> Ratifica la Convención de los Derechos del niño de 1990 Ley 21 de 1991 - Gestor Normativo - Función Pública (funcionpublica.gov.co)
 Ley 1098/2006	<ul style="list-style-type: none"> Código de la Infancia y la Adolescencia https://www.icbf.gov.co/cargues/avance/docs/ley_1098_2006.htm
 Ley 1804/2016	<ul style="list-style-type: none"> Por la cual se establece la política de Estado para el Desarrollo Integral de la Primera Infancia de Cero a Siempre https://www.icbf.gov.co/cargues/avance/docs/ley_1804_2016.htm
 Decreto 1336/2018	<ul style="list-style-type: none"> Por el cual se reglamentan los esquemas de financiación y cofinanciación entre la Nación y las entidades territoriales para el Desarrollo Integral de la Primera Infancia https://www.funcionpublica.gov.co/eva/gestornormativo/norma.php?i=87682
 Decreto 1356/2018	<ul style="list-style-type: none"> Por medio del cual se adiciona el Decreto 1084 de 2015, Único Reglamentario del Sector de Inclusión Social y Reconciliación, y se reglamenta el literal c del artículo 9 de la Ley 1804 de 2016, sobre el seguimiento y evaluación de la Política de Estado para el Desarrollo Integral de la Primera Infancia de Cero a Siempre https://www.icbf.gov.co/system/files/decreto_1356_de_2018_primera_infancia.pdf
 Decreto 1411/2022	<ul style="list-style-type: none"> Por el cual se reglamenta la educación inicial como servicio educativo para las niñas y los niños menores de seis (6) años, definiendo la organización del servicio, su prestación y las responsabilidades de los prestadores del servicio de educación inicial y las entidades territoriales. https://www.funcionpublica.gov.co/eva/gestornormativo/norma.php?i=191187


Tomado de SisPT. DNP 2024.

4.3.2.3. Articulación Metas PDT Para El Enfoque Del Capitulo

Código del indicador de producto	Indicador resultado	Unidad de medida	Línea base	Meta	FUENTE
	PROGRAMA	4102	<p>Desarrollo integral de la primera infancia a la juventud, y fortalecimiento de las capacidades de las familias de niñas, niños y adolescentes</p> <p>Garantizar los derechos y atenciones con oferta institucional local y de gestión regional, nacional e internacional, desde la primera infancia hasta la juventud en todos los espacios o escenarios comunitarios e institucionales salvaguardando sus derechos en familia y sociedad.</p>		
	Porcentaje de niños y niñas en primera infancia con atenciones priorizadas	Porcentaje	95%	95%	ICBF 2023
	Razón de mortalidad materna (x100.000)	Número	0	0	ICBF 2023

 REPUBLICA DE COLOMBIA DEPARTAMENTO DEL CAUCA MUNICIPIO DE ALMAGUER NIT. 891502664-8	SECRETARIA DE PLANEACIÓN	Versión: 02
		Fecha: 28/11/2023
	PLAN DE DESARROLLO TERRITORIAL	Página 222 de 291

	Tasa específica de fecundidad de niñas de 10 a 14 años	Número	545,7	500	ICBF 2023
	Tasa de violencias contra niños y niñas de 12 a 17 años	Número	0,0	0	ICBF 2023
Código del producto	Producto	Descripción			
4102052	Servicio de protección integral a niños, niñas, adolescentes y jóvenes	Servicios enfocados a garantizar los derechos fundamentales, la prevención de amenazas o vulneración y restablecimiento de derechos.			
Código del indicador de producto	Indicador Producto	Unidad de medida	Línea base	Meta	Tipo de indicador
410205200	Niños, niñas, adolescentes y jóvenes beneficiados	Número	600	600	Mantenimiento
Código del producto	Producto	Descripción			
4102047	Servicios de asistencia técnica en políticas públicas de infancia, adolescencia y juventud	Servicios orientados a fortalecer técnicamente a los agentes de la institucionalidad de infancia, adolescencia y juventud en la formulación e implementación de sus propuestas de política pública, estrategias, planes y proyectos dirigidas a garantizar la protección integral de los niños, niñas, adolescentes y jóvenes. Este proceso permitirá de manera técnica atender los mecanismos de atención del Consejo Municipal de Política Social, así como el Consejo Municipal de Juventudes, entre otras instancias, relacionadas con los niños y jóvenes.			
Código del indicador de producto	Indicador Producto	Unidad de medida	Línea base	Meta	Tipo de indicador
410204700	Agentes de la institucionalidad de infancia, adolescencia y juventud asistidos técnicamente	Número	0	4	Incremento
Código del producto	Producto	Descripción			

 REPUBLICA DE COLOMBIA DEPARTAMENTO DEL CAUCA MUNICIPIO DE ALMAGUER NIT. 891502664-8	SECRETARIA DE PLANEACIÓN	Versión: 02
		Fecha: 28/11/2023
	PLAN DE DESARROLLO TERRITORIAL	Página 223 de 291

4102042	Servicio de asistencia técnica a comunidades en temas de fortalecimiento del tejido social y construcción de escenarios comunitarios protectores de derechos	Incluye el desarrollo de acciones de intervención comunitaria, transmisión de saberes intergeneracionales y acciones de formación comunitaria con enfoque diferencial, que favorezcan la activación de redes sociales e institucionales de protección de derechos de los integrantes de las familias, dirigidos a los niños, niñas, adolescentes y juventudes.			
Código del indicador de producto	Indicador Producto	Unidad de medida	Línea base	Meta	Tipo de indicador
410204200	Acciones ejecutadas con las comunidades	Número	4	4	Incremento

4.3.3. Grupos étnicos


4.3.3.1. Introducción

El municipio de Almaguer Cauca tiene dentro de su población una gran proporción que hace parte de comunidades indígenas, correspondiente a 4.048 personas, que representa el 20,60% de la población total, por lo que se hace absolutamente necesario que las acciones definidas en el Plan de Desarrollo Territorial 2024 – 2027, contengan este tipo de enfoque y sus particularidades, garantizando siempre la cosmovisión, costumbres y características particulares del territorio y su cultura.

Es importante indicar que las líneas estratégicas, sus sectores, programa, productos, indicadores y metas, fueron definidos con base en un trabajo participativo que recopiló el sentir de las comunidades y por supuesto los indígenas fueron parte de esos espacios, específicamente en el sector de Caquiona y alrededores.

“Tantanakuy del Resguardo Yanakona de Kakiona Construcción Colectiva de Conocimiento (Plan de Vida)”.


“Kakiona se encuentra entre los 1.900 y 3.375 metros sobre el nivel del mar, es decir, va desde el clima templado hasta el páramo. Su territorio se conforma entre las dos montañas que rodean las cuencas de los ríos San Jorge y Humus y corresponde a la parte oriental del municipio de Almaguer del cual representa aproximadamente el 26% de su extensión”.

 REPUBLICA DE COLOMBIA DEPARTAMENTO DEL CAUCA MUNICIPIO DE ALMAGUER NIT. 891502664-8	SECRETARIA DE PLANEACIÓN	Versión: 02
		Fecha: 28/11/2023
	PLAN DE DESARROLLO TERRITORIAL	Página 224 de 291

“El Tantanakuy (Plan de Vida) no es necesariamente un documento o un ejercicio de sistematización de datos. Es ante todo un proceso de reflexión y apropiación cultural y política que hace la comunidad a través de sus métodos más probados y eficientes. En ello la tradición oral, los símbolos, la ritualidad y el poder de la palabra hablada es mucho más importante que los documentos. El papel de los documentos es solamente el de servir de puente para la traducción cultural del Tantanakuy (Plan de Vida) a los espacios de la negociación y posicionamiento político frente al Estado, frente a otros pueblos, frente a los contextos de interculturalidad y frente a las exigencias de los modelos educativos institucionales”.

El mencionado plan de vida se fundamenta en “la relación que existe entre estos caminos y los cuatro grandes elementos que se definen en la Chakana ancestral sur andina y que manejan los pueblos Kichwas y Aymaras desde hace miles de años. Así pues, el agua, el aire, el fuego y la tierra nos generan la VIDA y la actitud que asumamos en cuanto al querer, el saber, el poder y el hacer, nos representa el sentido que le demos a la VIDA”. A continuación, se muestran los elementos que constituyen los ocho (8) caminos que soportan el plan de vida:




 REPUBLICA DE COLOMBIA DEPARTAMENTO DEL CAUCA MUNICIPIO DE ALMAGUER NIT. 891502664-8	SECRETARIA DE PLANEACIÓN	Versión: 02
		Fecha: 28/11/2023
	PLAN DE DESARROLLO TERRITORIAL	Página 225 de 291

De acuerdo a lo anterior, es preciso indicar que el Tantanakuy (Plan de Vida), se soporta en seis (6) pilares y ocho (8) caminos, dados así:

Pilares	Caminos
Pilar ambiental	Territorio
Pilar cultural	Identidad - Espiritualidad
Pilar de relaciones Internas y externas	Político Organizativo
Pilar económico	Alimentación Propia
Pilar Social	Educación Propia - Salud Propia
Pilare político	Autoridad


Cada camino está compuesto de los siguientes elementos:

Camino	Elementos que Contiene
ALIMENTACION PROPIA	Alimentación, producción, mercado, (pilar económico PVY)
AUTORIDAD	Cabildo, Guardia, Equipos Mixtos, Consejo de ex gobernadores, Sabios mayores - Consejeros. (pilares político y de relaciones Internas y externas (Tantanakuy (Plan de Vida) Yanakona - PVY)
EDUCACION PROPIA	Familia, comunidad, escuela, identidad, saber ancestral (pilar social PVY)
IDENTIDAD	Identidad, cultural, lingüística, arte, valores, (pilar cultural PVY)
POLITICO ORGANIZATIVO	Defender los derechos como indígenas, Formación de líderes (pilares político y de relaciones Internas y externas PVY)
SALUD PROPIA	Salud propia, medicina tradicional, rituales, plantas (pilar social PVY)
TERRITORIO	Ambiente, tierras, sitios sagrados, defensa del territorio (pilar ambiental PVY)
ESPIRITUALIDAD	Seres espirituales, fiestas ancestrales, religiosidad, valores (pilar cultural PVY)

 REPUBLICA DE COLOMBIA DEPARTAMENTO DEL CAUCA MUNICIPIO DE ALMAGUER NIT. 891502664-8	SECRETARIA DE PLANEACIÓN	Versión: 02
		Fecha: 28/11/2023
	PLAN DE DESARROLLO TERRITORIAL	Página 226 de 291

4.3.3.2. Marco normativo

NORMA	TEMA
Decreto 1088 de 1993	Por el cual se regula la creación de las asociaciones de Cabildos y/o Autoridades Tradicionales Indígenas”
Ley 160 de 1994	Por la cual se crea el Sistema Nacional de Reforma Agraria y Desarrollo Rural Campesino, se establece un subsidio para la adquisición de tierras, se reforma el Instituto Colombiano de la Reforma Agraria y se dictan otras disposiciones.” (Artículo 94)
Ley 165 de 1994	Por medio de la cual se aprueba el Convenio sobre la Diversidad Biológica hecho en Río de Janeiro el 5 de junio de 1992”. (Artículo 8)
Decreto 1397 de 1996	Por el cual se crea la Comisión Nacional de Territorios Indígenas y la Mesa Permanente de Concertación con los pueblos y organizaciones indígenas y se dictan otras disposiciones.
Decreto 1791 de 1996	“Por medio del cual se establece el régimen de aprovechamiento forestal (artículo 44).
Decreto 391 de 1996	Por la cual se establecen las actividades que configuran acceso a los recursos genéticos y sus productos derivados para la aplicación de la Decisión Andina 391 de 1996 en Colombia y se toman otras determinaciones.
Decreto 1320 de 1998	Reglamenta consultas previas a comunidades indígenas y negras.
Decreto 2001 de 1998	Constitución de resguardos indígenas
Decreto 1122 de 1999	Sobre la decisión que adopta la autoridad competente cuando no se logra un acuerdo, en la consulta previa, con las comunidades indígenas y negras.
Ley 685 de 2001	Por el cual se expide el Código de Minas y se dictan otras disposiciones” (Artículos 122 y 123).
Decreto 3012 de 2005	Por el cual se crea la Mesa Regional Amazónica para los Pueblos Indígenas de la Amazonia Colombiana y se dictan otras disposiciones.
Decreto Ley 4633 de 2011	Por medio del cual se dictan medidas de asistencia, atención, reparación integral y de restitución de derechos territoriales a las víctimas pertenecientes a los Pueblos y Comunidades indígenas.
Decreto 1953 De 2014	Por el cual se crea un régimen especial con el fin de poner en funcionamiento los Territorios Indígenas respecto de la administración de los sistemas propios de los pueblos indígenas hasta que el Congreso expida la ley de qué trata el artículo 329 de la Constitución Política.
Decreto 2333 De 2014	Por el cual se establecen los mecanismos para la efectiva protección y seguridad jurídica de las tierras y territorios ocupados o poseídos

 REPUBLICA DE COLOMBIA DEPARTAMENTO DEL CAUCA MUNICIPIO DE ALMAGUER NIT. 891502664-8	SECRETARIA DE PLANEACIÓN	Versión: 02
		Fecha: 28/11/2023
	PLAN DE DESARROLLO TERRITORIAL	Página 227 de 291

ancestralmente y/o tradicionalmente por los pueblos indígenas acorde con lo dispuesto en los artículos 13 y 14 del Convenio número 169 de la OIT, y se adicionan los artículos 13, 16 y 19 del Decreto número 2664 de 1994.

Decreto 1071 de 2015 Por medio del cual se expide el Decreto Único Reglamentario del Sector Administrativo Agropecuario, Pesquero y de Desarrollo Rural.

Decreto 2363 de 2015 Por el cual se crea la Agencia Nacional de Tierras, ANT, se fija su objeto y estructura”.

Decreto 2613 de 2016 Por el cual se adopta el protocolo de Coordinación Interinstitucional para la consulta previa.

Decreto Ley 870 de 2017 Por el cual se establece el Pago por Servicios Ambientales y otros incentivos a la conservación.

Resolución 740 de 2017 de la Agencia Nacional de Tierras Por la cual se expide el Reglamento Operativo de los Planes de Ordenamiento Social de la Propiedad y se dictan otras disposiciones.” (Artículo 21).

Decreto 893 de 2017 Por el cual se crean los Programas de Desarrollo con Enfoque Territorial- PDET


Decreto Ley 902 de 2017 Por el cual se adoptan medidas para facilitar la implementación de la Reforma Rural Integral contemplada en el Acuerdo Final en materia de tierras, específicamente el procedimiento para el acceso y formalización y el Fondo de Tierras.

Decreto 1007 de 2018 Por el cual se modifica el Capítulo 8 del Título 9 de la Parte 2 del Libro 2 del Decreto 1076 de 2015. Decreto Único Reglamentario del Sector Ambiente y Desarrollo Sostenible, en lo relacionado con la reglamentación de los componentes generales del incentivo de pago por servicios ambientales y la adquisición y mantenimiento de predios en áreas y ecosistemas estratégicos que tratan el Decreto Ley 870 de 2017 y los artículos 108 y 111 de Ley 99 de 1993, modificados por los artículos 174 de la Ley 1753 de 2015 y 210 de la Ley 1450 de 2011, respectivamente.

Decreto Ley 632 de 2018 Por el cual se dictan las normas fiscales y demás necesarias para poner en funcionamiento los territorios indígenas ubicados en áreas no municipalizadas de los departamentos de Amazonas, Guainía y Vaupés.

Decreto 1500 de 2018 Por el cual se redefine el territorio ancestral de los pueblos Arhuaco, Kogui, Wiwa y Kankuamo de la Sierra Nevada de Santa Marta, expresado en el sistema de espacios sagrados de la ‘Línea Negra’, como ámbito tradicional, de especial protección, valor espiritual, cultural y ambiental, conforme los principios y fundamentos de la Ley de Origen, y la Ley 21 de 1991, y se dictan otras disposiciones.

Decreto 1232 de 2018 Por el cual se adiciona el Capítulo 2, del Título 2, de la Parte 5, del Libro 2 del Decreto 1066 de 2015, Único Reglamentario del Sector

 REPUBLICA DE COLOMBIA DEPARTAMENTO DEL CAUCA MUNICIPIO DE ALMAGUER NIT. 891502664-8	SECRETARIA DE PLANEACIÓN	Versión: 02
		Fecha: 28/11/2023
	PLAN DE DESARROLLO TERRITORIAL	Página 228 de 291


Administrativo del Interior, para establecer medidas especiales de prevención y protección de los derechos de los Pueblos Indígenas en Aislamiento o Estado Natural.

Decreto 1824 De 2020

Por el cual se adiciona el Capítulo 6 al Título 7 de la Parte 14 del Libro 2 del Decreto 1071 de 2015 «Por medio del cual se expide el decreto único reglamentario del sector administrativo agropecuario, pesquero y de desarrollo rural», para la clarificación de la vigencia legal de los títulos de origen colonial o republicano de los resguardos indígenas.


4.3.3.3. Articulación Metas PDT Para El Enfoque Del Capitulo

SECTOR	45	GOBIERNO TERRITORIAL	DESCRIPCION		
PROGRAMA	4502	Fortalecimiento del buen gobierno para el respeto y garantía de los derechos humanos	Establecer los mecanismos de interacción de las comunidades con el Estado para incrementar su capacidad de participación, gestión y seguimiento a las acciones institucionales del Municipio de Almaguer, fomentando legitimidad, concertación y un proceso pacífico de gobernanza territorial, principalmente con las Juntas de Acción Comunal y grupos organizacionales de orden institucional.		
Código del producto	Producto	Descripción			
4502001	Servicio de promoción a la participación ciudadana	Corresponde al diseño e implementación de acciones y estrategias que promuevan el ejercicio de la participación ciudadana, atendiendo los diferentes comités, consejos y grupos institucionales que todos los sectores competentes requieren la participación ciudadana, tales como el Consejo Municipal de Paz, el Consejo Territorial de Planeación, el Comité de Estratificación, el Consejo Municipal de Gestión del Riesgo, el Consejo Municipal de Política Social, el Consejo Municipal de Desarrollo Rural, entre otros.			
Código del indicador de producto	Indicador Producto	Unidad de medida	Línea base	Meta	Tipo de indicador
450200100	Espacios de participación promovidos	Número	4	15	Incremento


 REPUBLICA DE COLOMBIA DEPARTAMENTO DEL CAUCA MUNICIPIO DE ALMAGUER NIT. 891502664-8	SECRETARIA DE PLANEACIÓN	Versión: 02
		Fecha: 28/11/2023
	PLAN DE DESARROLLO TERRITORIAL	Página 229 de 291

450200109	Iniciativas organizativas de participación ciudadana promovidas	Número	20	20	Mantenimiento
Código del producto	Producto	Descripción			
4502022	Servicio de asistencia técnica	<p>Corresponde al acompañamiento, apoyo, asesoría y seguimiento técnico para la transferencia de herramientas de gestión y conocimiento en políticas, planes, proyectos y programas de apoyo a la dirección y gestión de la administración territorial en materia de:</p> <p>Renta ciudadana Campesinos Enfoque de género Comunidades étnicas</p>			
Código del indicador de producto	Indicador Producto	Unidad de medida	Línea base	Meta	Tipo de indicador
450202201	Grupos étnicos asistidos técnicamente	Número	1	1	Mantenimiento
Código del producto	Producto	Descripción			
4502033	Servicio de integración de la oferta pública	<p>Corresponde al diseño e implementación de espacios que articulen la oferta institucional para que los ciudadanos conozcan sus derechos y deberes y los mecanismos de acceso a la oferta pública, generando espacios de Alcaldía visible en los territorios</p>			
Código del indicador de producto	Indicador Producto	Unidad de medida	Línea base	Meta	Tipo de indicador
450203300	Espacios de integración de oferta pública generados	Número	0	16	Incremento


SECTOR	17	AGRICULTURA Y DESARROLLO RURAL	DESCRIPCIÓN	TEMAS RELACIONADOS
PROGRAMA	1702	<u>Inclusión productiva de pequeños</u>	Impulsar las apuestas productivas de la	Vivienda, Ciudad y Territorio - Transporte -

 REPUBLICA DE COLOMBIA DEPARTAMENTO DEL CAUCA MUNICIPIO DE ALMAGUER NIT. 891502664-8	SECRETARIA DE PLANEACIÓN	Versión: 02
		Fecha: 28/11/2023
	PLAN DE DESARROLLO TERRITORIAL	Página 230 de 291

		productores rurales	economía de Almaguer, a través del incentivo y acompañamiento de los productores rurales que aportan a la dinámica comercial y social del territorio	Salud - Educación	
Código del producto	Producto	Descripción			
1702010	Servicio de asistencia técnica agropecuaria dirigida a pequeños productores	Atención integral a productores agrícolas, pecuarios, forestales y acuícolas o pesqueros en: Aptitud de suelos; Tecnologías y recursos para actividad productiva; Procedimientos para acceder al financiamiento; Mercadeo; organización de productores y Dotación de infraestructura productiva. Pequeño Productor: se dedica a actividad agropecuaria, pesquera, acuícola cuyos activos NO superen los 200 SMMMLV Personal e Insumos agropecuarios			
Código del indicador de producto	Indicador Producto	Unidad de medida	Línea base	Meta	Tipo Indicador
170201000	Pequeños productores rurales asistidos técnicamente	Número	1800	1800	Incremento
Código del producto	Producto	Descripción			
1702016	Servicio de apoyo para el fomento de la asociatividad	Sensibilización y acompañamiento a asociaciones de productores ya conformadas o en proceso de conformación en temas administrativos y de organización, referentes a liderazgo, participación y desarrollo de capacidades. Apoyo a legalización de asociaciones			
Código del indicador de producto	Indicador Producto	Unidad de medida	Línea base	Meta	Tipo Indicador

 REPUBLICA DE COLOMBIA DEPARTAMENTO DEL CAUCA MUNICIPIO DE ALMAGUER NIT. 891502664-8	SECRETARIA DE PLANEACIÓN	Versión: 02
		Fecha: 28/11/2023
	PLAN DE DESARROLLO TERRITORIAL	Página 231 de 291


170201600	Asociaciones apoyadas	Número	5	15	Incremento
Código del producto	Producto	Descripción			
1702007	Servicio de apoyo financiero para proyectos productivos	Subsidio o cofinanciación para el establecimiento o fortalecimiento de proyectos productivos agropecuarios.			
Código del indicador de producto	Indicador Producto	Unidad de medida	Línea base	Meta	Tipo Indicador
170200700	Proyectos productivos cofinanciados	Número	8	8	Incremento
Código del producto	Producto	Descripción			
1702038	Servicio de apoyo a la comercialización	Consiste en el acompañamiento para la identificación de apoyos específicos, la adquisición de competencias comerciales y en casos requeridos, la inserción o consolidación en encadenamientos comerciales.			
Código del indicador de producto	Indicador Producto	Unidad de medida	Línea base	Meta	Tipo Indicador
170203801	Productores apoyados para la participación en mercados campesinos	Número	2500	2500	Incremento
170203804	Productores con servicio de asesoría comercial directa	Número	0	15	Incremento
Código del producto	Producto	Descripción			
1702042	Servicio de información implementado	Corresponde al proceso que asegura la disposición de la información de manera accesible, confiable y oportuna. Caracterización de productores por línea productiva a través del SPEA			

 REPUBLICA DE COLOMBIA DEPARTAMENTO DEL CAUCA MUNICIPIO DE ALMAGUER NIT. 891502664-8	SECRETARIA DE PLANEACIÓN	Versión: 02
		Fecha: 28/11/2023
	PLAN DE DESARROLLO TERRITORIAL	Página 232 de 291

Código del indicador de producto	Indicador Producto	Unidad de medida	Línea base	Meta	Tipo Indicador
170204200	Sistemas de información implementados	Número	0	1	Incremento
Código del producto	Producto	Descripción			
1702023	Documentos de planeación	Documentos cuyo objetivo es plasmar una visión de futuro a nivel país, entidad territorial, comunidad, sector, región, entidad o cualquier nivel de desagregación que se requiera. Incluye objetivos, estrategias, metas e indicadores.			
Código del indicador de producto	Indicador Producto	Unidad de medida	Línea base	Meta	Tipo Indicador
170202301	Planes de Desarrollo Agropecuario y Rural elaborados	Número	0	1	Incremento

3.2.1.2.2. Infraestructura productiva y comercialización

SECTOR	17	AGRICULTURA Y DESARROLLO RURAL	DESCRIPCIÓN	TEMAS RELACIONADOS
PROGRAMA	1709	<u>Infraestructura productiva y comercialización</u>	Mejorar la calidad de la producción agropecuaria del Municipio a través del fortalecimiento de la infraestructura productiva y la comercialización de	Vivienda, Ciudad y Territorio - Transporte - Salud - Educación

 REPUBLICA DE COLOMBIA DEPARTAMENTO DEL CAUCA MUNICIPIO DE ALMAGUER NIT. 891502664-8	SECRETARIA DE PLANEACIÓN	Versión: 02
		Fecha: 28/11/2023
	PLAN DE DESARROLLO TERRITORIAL	Página 233 de 291

						sus productos con valor agregado.
--	--	--	--	--	--	-----------------------------------

Código del producto	Producto	Descripción			
---------------------	----------	-------------	--	--	--

1709043	Infraestructura de producción agrícola construida	Incluye todo tipo de construcciones que sean parte de un proyecto productivo ligado a la producción primaria agrícola. Ej.: invernaderos, Viveros			
---------	---	---	--	--	--

Código del indicador de producto	Indicador Producto	Unidad de medida	Línea base	Meta	Tipo Indicador
----------------------------------	--------------------	------------------	------------	------	----------------

170904300	Infraestructura de producción agrícola construida	Número	0	1	Incremento
-----------	---	--------	---	---	------------


Código del producto	Producto	Descripción			
---------------------	----------	-------------	--	--	--

1709016	Centros de acopio construidos	Los centros de acopio cumplen la función de reunir la producción para su posterior distribución y comercialización			
---------	-------------------------------	--	--	--	--


Código del indicador de producto	Indicador Producto	Unidad de medida	Línea base	Meta	Tipo Indicador
----------------------------------	--------------------	------------------	------------	------	----------------

170901600	Centros de acopio construidos	Número	0	1	Incremento
-----------	-------------------------------	--------	---	---	------------

SECTOR	35	COMERCIO, INDUSTRIA Y TURISMO	DESCRIPCION	TEMAS RELACIONADOS
---------------	-----------	--------------------------------------	--------------------	---------------------------

 REPUBLICA DE COLOMBIA DEPARTAMENTO DEL CAUCA MUNICIPIO DE ALMAGUER NIT. 891502664-8	SECRETARIA DE PLANEACIÓN	Versión: 02
		Fecha: 28/11/2023
	PLAN DE DESARROLLO TERRITORIAL	Página 234 de 291

PROGRAMA		3502	Productividad y competitividad de las empresas colombianas		Vivienda, Ciudad y Territorio - Transporte - Salud - Educación
Código del producto	Producto	Descripción			
3502049	Servicio de circuito turístico	Corresponde a un recorrido por determinados atractivos turísticos. (guía, señalización, publicidad, entre otros)			
Código del indicador de producto	Indicador Producto	Unidad de medida	Línea base	Meta	Tipo de indicador
350204900	Recorridos realizados	Número	0	4	Incremento
Código del producto	Producto	Descripción			
3502113	Equipamiento turístico construido	Corresponde a la construcción de infraestructura o espacios de uso público en los atractivos turísticos del territorio (garitas, baños públicos, puntos de información, rampas etc.) que mejoren la prestación de los servicios al turista.			
Código del indicador de producto	Indicador Producto	Unidad de medida	Línea base	Meta	Tipo de indicador
350211300	Equipamientos construidos	Número	0	4	Incremento
Código del producto	Producto	Descripción			
3502046	Servicio de promoción turística	Corresponde a campañas de divulgación y promoción de los atractivos turísticos de las zonas, así como las actividades para el posicionamiento de las regiones, departamentos y municipios como destinos turísticos.			
Código del indicador de producto	Indicador Producto	Unidad de medida	Línea base	Meta	Tipo de indicador
350204600	Campañas realizadas	Número	0	4	Incremento

 REPUBLICA DE COLOMBIA DEPARTAMENTO DEL CAUCA MUNICIPIO DE ALMAGUER NIT. 891502664-8	SECRETARIA DE PLANEACIÓN	Versión: 02
		Fecha: 28/11/2023
	PLAN DE DESARROLLO TERRITORIAL	Página 235 de 291

4.3.4. Adulto Mayor

4.3.4.1. Introducción

En Colombia una persona es considerada mayor a partir de los 60 años de edad. Las personas adultas mayores son sujetos de derecho, socialmente activos, con garantías y responsabilidades respecto de sí mismas, su familia y su sociedad. Envejecen de múltiples maneras dependiendo de experiencias y transiciones afrontadas durante sus cursos de vida.


“Se proyecta que para 2031 sean alrededor de 10 millones de personas mayores en Colombia. Esta acelerada transición demográfica hacia una sociedad envejecida, que vive el país, plantea desafíos que ponen a la población mayor en el centro de las preocupaciones de la agenda nacional y como una prioridad en el gasto público”²². Esta dinámica no es ajena al municipio de Almaguer Cauca, donde se tiene un registro de 2.859 adultos mayores que están en situación de vulnerabilidad, ya que no disponen de las condiciones mínimas para sobrellevar una vejez digna. En este sentido, se tiene que, de la cifra mencionada, al menos 1.000 adultos mayores, pese a estar en listas de priorización, hasta el momento no son beneficiarios de los programas de asistencia del gobierno nacional.

En síntesis, el presente capítulo describe las acciones que incluye el Plan de Desarrollo Territorial 2024 – 2027, dirigidas a la población de adultos mayores, con el fin de garantizar en marco de las competencias y capacidades del ente territorial, sus derechos y el ejercicio de una vida digna.


4.3.4.2. Marco normativo

Norma	Año	Tema
Decreto 681	2022	Por medio del cual se adiciona el Capítulo 7 al Título 2 de la Parte 9 del Libro 2 del Decreto 780 de 2016 relativo a la Política Pública Nacional de Envejecimiento y Vejez 2022 – 2031 "
decreto 163	2021	Por el cual se crea el Consejo Nacional de Personas Mayores y se dictan otras disposiciones "
Ley 2040	2020	POR MEDIO DE LA CUAL SE ADOPTAN MEDIDAS PARA IMPULSAR EL TRABAJO PARA ADULTOS MAYORES Y SE DICTAN OTRAS DISPOSICIONES
Ley 2055	2020	POR MEDIO DE LA CUAL SE APRUEBA LA «CONVENCIÓN INTERAMERICANA SOBRE LA PROTECCIÓN DE LOS DERECHOS HUMANOS DE LAS

²² Tomado de <https://www.minsalud.gov.co/Paginas/Gobierno-Nacional-expidido-nueva-Politica-de-Envejecimiento-y-Vejez.aspx>

 REPUBLICA DE COLOMBIA DEPARTAMENTO DEL CAUCA MUNICIPIO DE ALMAGUER NIT. 891502664-8	SECRETARIA DE PLANEACIÓN	Versión: 02
		Fecha: 28/11/2023
	PLAN DE DESARROLLO TERRITORIAL	Página 236 de 291


		PERSONAS MAYORES», ADOPTADA EN WASHINGTON, EL 15 DE JUNIO DE 2015.
Ley 1893	2018	Amplió las causales de indignidad del Artículo 1025 del Código Civil calificando como indigno y, por tanto, excluido de la herencia a quien estando obligado a suministrar alimentos haya dejado en situación de abandono al causante, categoría dentro de la cual se encuentra el adulto mayor, indicó el profesor.
Ley 1850	2017	Por medio de la cual se establecen medidas de protección al adulto mayor en Colombia, se modifican las leyes 1251 de 2008, 1315 de 2009, 599 de 2000 y 1276 de 2009, se penaliza el maltrato intrafamiliar por abandono y se dictan otras disposiciones.
Decreto 780	2016	por medio del cual se expide el Decreto Único Reglamentario del Sector Salud y Protección Social "
OEA - CONVENCIÓN	2015	CONVENCIÓN INTERAMERICANA SOBRE LA PROTECCIÓN DE LOS DERECHOS HUMANOS DE LAS PERSONAS MAYORES "
Ley 1643	2013	Por medio de la cual se facilita el acceso a los servicios prestados por las cajas de compensación familiar en favor de los pensionados
Compes 156	2012	Diseño e implementación de los Beneficios Económicos Periódicos (BEPS) como parte de los servicios sociales complementarios del Sistema de Seguridad Social Integral, y como una nueva estrategia de los programas de gasto social para aumentar la protección para la vejez.
Ley 1276	2009	A través de la cual se modifica la Ley 687 del 15 de agosto de 2001 y se establecen nuevos criterios de atención integral del adulto mayor en los centros vida
Ley 1328	2009	En su artículo 87 desarrolla los Beneficios Económicos Periódicos.
Ley 1315	2009	por medio de la cual se establecen las condiciones mínimas que dignifiquen la estadía de los adultos mayores en los centros de protección, centros de día e instituciones de atención.
Ley 1251	2008	Por la cual se dictan normas tendientes a procurar la protección, promoción y defensa de los derechos de los adultos mayores.
Ley 1171	2007	Por la cual se establecen beneficios a las personas adultas mayores como descuentos en instituciones educativas y consultas médicas prioritarias y medicamentos a domicilio, descuentos en espectáculos públicos, culturales, deportivos, artísticos y recreacionales; tarifa diferencial en

 <p>REPUBLICA DE COLOMBIA DEPARTAMENTO DEL CAUCA MUNICIPIO DE ALMAGUER NIT. 891502664-8</p>	SECRETARIA DE PLANEACIÓN	Versión: 02
		Fecha: 28/11/2023
	PLAN DE DESARROLLO TERRITORIAL	Página 237 de 291

		el transporte público y turismo; trato preferencial en entidades públicas, consultorios jurídicos, consultas médicas prioritarias, medicamentos a domicilio.
Ley 931	2004	Tiene por objeto la protección especial por parte del Estado de los derechos que tienen los ciudadanos a ser tratados en condiciones de igualdad, sin que puedan ser discriminados en razón de su edad para acceder al trabajo
Ley 687	2001	Establecen la emisión de una estampilla pro-dotación y funcionamiento de los Centros de Bienestar del Anciano, instituciones y centros de vida para la tercera edad.
Ley 715	2001	A través de la cual se redefinen las competencias para organizar la prestación de los servicios de salud. A las entidades territoriales de salud corresponde vigilar el cumplimiento de las normas técnicas dictadas por la Nación para la construcción de obras civiles, dotaciones básicas y mantenimiento integral de las instituciones prestadoras de servicios de salud y de los centros de bienestar de anciano
Ley 599	2000	Artículos 229 -229 A y 230 respecto a los delitos de violencia intrafamiliar, maltrato y abandono
Ley 300	1996	Por la cual se expide la ley general del turismo en la que se incluye la obligación de que las entidades que presten dichos servicios organicen, proporcionen y desarrollen programas de recreación a personas mayores.
Ley 100	1993	Establece el Sistema de Seguridad Social Integral, incluyendo el Sistema General de pensiones el Sistema de Seguridad Social en Salud y los Servicios Sociales complementarios.
Ley 48	1986	Por la cual se autoriza la emisión de una estampilla pro-construcción, dotación y funcionamiento de los centros de bienestar del anciano, se establece su destinación y se dictan otras disposiciones.


4.3.4.3. Articulación Metas PDT Para El Enfoque Del Capitulo

PROGRAMA	4104	<p><u>Atención integral de población en situación permanente de desprotección social y/o familiar</u></p> <p>Garantizar los derechos y atenciones con oferta institucional local y de gestión regional, nacional e internacional, para la población adulta mayor y la población en situación de discapacidad, considerando su condición de vulnerabilidad, generando atención integral para su bienestar.</p>
----------	------	--

 REPUBLICA DE COLOMBIA DEPARTAMENTO DEL CAUCA MUNICIPIO DE ALMAGUER NIT. 891502664-8	SECRETARIA DE PLANEACIÓN	Versión: 02
		Fecha: 28/11/2023
	PLAN DE DESARROLLO TERRITORIAL	Página 238 de 291

Código del indicador de producto	Indicador resultado	Unidad de medida	Línea base	Meta	FUENTE
	Cobertura de atención del programa Colombia Mayor	Porcentaje	52%	53%	ALCALDIA DE ALMAGUER 2024, DATOS COLOMBIA MAYOR (1853) Y DANE (3550)
	Atención integral de población en situación de discapacidad registrada	Porcentaje	61%	100%	ALCALDIA DE ALMAGUER 2024, DATOS MINSALUD
Código del producto	Producto	Descripción			
4104008	Servicio de atención y protección integral al adulto mayor	Servicios integrales que incluyen aspectos relacionados con protección a la salud y bienestar social, educación, cultura, recreación, entorno físico y social favorable, productividad para los adultos mayores. Enlace, Eventos, Dotaciones, entre otros.			
Código del indicador de producto	Indicador Producto	Unidad de medida	Línea base	Meta	Tipo de indicador
410400800	Adultos mayores atendidos con servicios integrales	Número	1853	1853	Mantenimiento
Código del producto	Producto	Descripción			
4104020	Servicio de atención integral a población en condición de discapacidad	Servicios integrales que incluyen aspectos relacionados con atención en salud, cuidado, alimentación, hospedaje, formación para el trabajo, inclusión productiva, recreación, entre otros, para población en condición de discapacidad.			
Código del indicador de producto	Indicador Producto	Unidad de medida	Línea base	Meta	Tipo de indicador
410402000	Personas con discapacidad atendidas con servicios integrales	Número	400	653	Incremento

4.3.5. Discapacidad


 REPUBLICA DE COLOMBIA DEPARTAMENTO DEL CAUCA MUNICIPIO DE ALMAGUER NIT. 891502664-8	SECRETARIA DE PLANEACIÓN	Versión: 02
		Fecha: 28/11/2023
	PLAN DE DESARROLLO TERRITORIAL	Página 239 de 291

Una persona con discapacidad, es aquella que presenta “deficiencias o alteraciones en las funciones y /o estructuras corporales, limitaciones en las actividades que puede realizar una persona de su edad y contexto, así como restricciones en la participación en los espacios de la vida cotidiana. Las discapacidades se clasifican así: discapacidad auditiva, discapacidad visual, discapacidad motora, discapacidad cognitiva, autismo y discapacidad múltiple”²³. En ese sentido es importante indicar que el presente capítulo genera acciones encaminadas garantizar los derechos básicos de las personas con discapacidad que históricamente han sido víctimas de exclusión social e institucional, mediante la legislación y limitación de acceso a servicios públicos, derechos y oferta estatal. Razón por la cual el municipio de Almaguer Cauca, en virtud del principio de igualdad consagrado en la Constitución promueve las condiciones para que la igualdad real y efectiva y pretende adoptar medidas en favor de este grupo poblacional.

4.3.5.1. Marco normativo


- Ley 361 de 1997: Por medio de la cual se establecen mecanismos de integración social de las personas con limitación y se dicta otras disposiciones.
- Ley 762 de 2002: Por medio de la cual se aprueba “La Convención Interamericana para la Eliminación de todas las Formas de Discriminación.”
- Ley 1346 de 2009: Por medio de la cual se aprueba “La Convención Sobre los Derechos de las Personas con Discapacidad”
- Ley 1145 de 2007: Por medio de la cual se organiza el Sistema Nacional de Discapacidad (SND) y se dicta otras disposiciones.
- Ley Estatutaria 1618 de 2013: Por medio de la cual se establecen las disposiciones para garantizar el pleno ejercicio de los derechos de las personas con discapacidad.
- Ley 1996 de 2019: Por medio de la cual se establece el régimen para el ejercicio de la capacidad legal de las personas con discapacidad mayores de edad.
- Ley 2294 de 2022: Por medio de la cual se expide el Plan Nacional de Desarrollo 2022-2026 “Colombia Potencia Mundial de la Vida”
- Ley 2281 de 2023: Por medio de la cual se crea el Ministerio de la Igualdad y Equidad y se dictan otras disposiciones.

²³ Tomado de <https://www.mineducacion.gov.co/1621/article-82789.html>

 REPUBLICA DE COLOMBIA DEPARTAMENTO DEL CAUCA MUNICIPIO DE ALMAGUER NIT. 891502664-8	SECRETARIA DE PLANEACIÓN	Versión: 02
		Fecha: 28/11/2023
	PLAN DE DESARROLLO TERRITORIAL	Página 240 de 291

4.3.5.3. Articulación Metas PDT Para El Enfoque Del Capitulo

Código del indicador de producto	PROGRAMA	4104	Atención integral de población en situación permanente de desprotección social y/o familiar Garantizar los derechos y atenciones con oferta institucional local y de gestión regional, nacional e internacional, para la población adulta mayor y la población en situación de discapacidad, considerando su condición de vulnerabilidad, generando atención integral para su bienestar.		
	Indicador resultado	Unidad de medida	Línea base	Meta	FUENTE
	Cobertura de atención del programa Colombia Mayor	Porcentaje	52%	53%	ALCALDIA DE ALMAGUER 2024, DATOS COLOMBIA MAYOR (1853) Y DANE (3550)
	Atención integral de población en situación de discapacidad registrada	Porcentaje	61%	100%	ALCALDIA DE ALMAGUER 2024, DATOS MINSALUD
Código del producto	Producto	Descripción			
4104008	Servicio de atención y protección integral al adulto mayor	Servicios integrales que incluyen aspectos relacionados con protección a la salud y bienestar social, educación, cultura, recreación, entorno físico y social favorable, productividad para los adultos mayores. Enlace, Eventos, Dotaciones, entre otros.			
Código del indicador de producto	Indicador Producto	Unidad de medida	Línea base	Meta	Tipo de indicador
410400800	Adultos mayores atendidos con servicios integrales	Número	1853	1853	Mantenimiento
Código del producto	Producto	Descripción			
4104020	Servicio de atención integral a población en	Servicios integrales que incluyen aspectos relacionados con atención en salud, cuidado, alimentación, hospedaje, formación para el trabajo, inclusión productiva, recreación, entre otros, para población en condición de discapacidad.			

 REPUBLICA DE COLOMBIA DEPARTAMENTO DEL CAUCA MUNICIPIO DE ALMAGUER NIT. 891502664-8	SECRETARIA DE PLANEACIÓN	Versión: 02
		Fecha: 28/11/2023
	PLAN DE DESARROLLO TERRITORIAL	Página 241 de 291

Código del indicador de producto	Indicador Producto	Unidad de medida	Línea base	Meta	Tipo de indicador
410402000	Personas con discapacidad atendidas con servicios integrales	Número	400	653	Incremento

4.3.6. Paz

4.3.6.1. Introducción²⁴

El municipio de Almaguer Cauca, no puede ser ajeno a la política contenida en el Plan de Desarrollo Nacional 2022 – 2022 “Colombia Potencia de la Vida”, por lo que, en este componente, se deben generar acciones precisas en marco de sus competencias y capacidades, así como la articulación con entidades del orden departamental y nacional, todo, con el fin de generar condiciones de vida pacíficas en los territorios.

“La paz total es una expresión de voces territoriales de procesos comunitarios, que padecen las viejas violencias no resueltas ni por la vía militar ni judicial o aquellas que se transformaron, debido a procesos de paz incumplidos.


Medios para lograr la Paz Total

- Transformar los territorios con la implementación del Acuerdo Final de Paz.
 - Avanzar en las nuevas negociaciones.
 - Desescalar las violencias armadas desde un enfoque de la seguridad humana.
 - Impulsar la cultura de paz en la cotidianidad de poblaciones y territorios.
 - Lograr que la paz total e integral esté en la esencia del Gobierno.
- Generar garantías de no repetición y condiciones para una paz verdadera y definitiva.
 - Conversaciones incidentes con las agendas sociales y populares que se expresan en los territorios.

¿Por qué es importante la implementación del Acuerdo de Paz?
























Porque su cumplimiento es una oportunidad para:

²⁴ Tomado de SisPT. DNP.2024


 <p>REPUBLICA DE COLOMBIA DEPARTAMENTO DEL CAUCA MUNICIPIO DE ALMAGUER NIT. 891502664-8</p>	<p>SECRETARIA DE PLANEACIÓN</p>	<p>Versión: 02</p>
		<p>Fecha: 28/11/2023</p>
	<p>PLAN DE DESARROLLO TERRITORIAL</p>	<p>Página 242 de 291</p>

- Transformar los territorios, especialmente las zonas rurales.
- Gestionar de forma integral y participativa los territorios.
- Recuperar e impulsar la apertura democrática fortaleciendo espacios de participación.
- Cumplir lo pactado y generar confianza para la paz total e integral.

4.3.6.2. Marco normativo²⁵


<p> Acuerdo Final de Paz 2016</p>	<p>Acuerdo Final para La Terminación del Conflicto y la Construcción de una Paz Estable y Duradera, firmado entre el Gobierno nacional y las FARC-EP.</p>	<p> Acto Legislativo 04 de 2017</p>	<p>Dispone que los recursos que las entidades reciban del SGP para el ahorro pensional territorial sean destinados a proyectos de inversión para la implementación del Acuerdo Final de Paz.</p>
<p> Acto Legislativo 01 de 2016</p>	<p>Por la cual se establecen instrumentos jurídicos para facilitar y asegurar la implementación y el desarrollo normativo del Acuerdo Final.</p>	<p> Decreto 899 de 2017</p>	<p>Por el cual se establecen medidas e instrumentos para la reincorporación económica y social colectiva e individual de los integrantes de las FARC-EP, conforme al Acuerdo Final.</p>
<p> Art. 235 a 238 Ley 1819 de 2016</p>	<p>Por la cual se establecen incentivos tributarios para cerrar las brechas de desigualdad socioeconómica en las Zonas Más Afectadas por el Conflicto Armado (ZOMAC) (creadas por el Decreto 1650 de 2017): Obras por impuestos- Opción Fiducia.</p>	<p> Ley 434 de 1998 y Decreto 885 de 2017</p>	<p>Por la cual se crea el Consejo Nacional de Paz, Reconciliación y Convivencia, y se otorga facultad a los Gobernadores y Alcaldes, para que a través ordenanzas y acuerdos respectivamente, creen los Consejos Territoriales de Paz.</p>
<p> Decreto 2027 de 2016</p>	<p>Por el cual se crea el Consejo Nacional de Reincorporación y los Consejos Territoriales de Reincorporación, de carácter paritario.</p>	<p> Decreto 413 de 2018</p>	<p>Define las reglas de priorización de las entidades territoriales beneficiarias de la Asignación para la Paz del Sistema General de Regalías (SGR).</p>
<p> Decreto Ley 893 de 2017</p>	<p>Por la cual se crean los Programas de Desarrollo con Enfoque Territorial (PDET).</p>	<p> Art. 800-1 Estatuto Tributario</p>	<p>Por el cual se establecen formas de extinguir la obligación tributaria: Obras por Impuestos- Opción Convenio.</p>
<p> Decreto Ley 896 de 2017</p>	<p>Por el cual se crea el Plan Nacional de Sustitución de Cultivos de Uso Ilícito (PNIS).</p>	<p> Ley 2069 de 2020</p>	<p>Fomenta en la ejecución de los contratos estatales la provisión de bienes y servicios por población en pobreza extrema, desplazados por la violencia, personas en proceso de reintegración o reincorporación y, sujetos de especial protección constitucional.</p>
<p> Decreto Ley 902 de 2017</p>	<p>Adopta medidas para facilitar la implementación de la Reforma Rural Integral en materia de tierras, específicamente el procedimiento para el acceso y formalización y el Fondo de Tierras.</p>		
<p> Decreto 897 de 2017</p>	<p>Por el cual se modifica la estructura de la Agencia Colombiana para la Reintegración de Personas y Grupos Alzados en Armas y se dictan otras disposiciones.</p>		
<p> Decreto 98 de 2020</p>	<p>Establece la figura de Obras por Regalías en el caso de aquellos municipios productores que formen parte de los enlistados en el Decreto Ley 893 de 2017.</p>	<p> PND 2022-2026</p>	<p>Por la cual se expide el Plan Nacional de Desarrollo 2022- 2026 "Colombia potencia mundial de la vida". Incluye un capítulo de paz total y el plan cuatrienal del Acuerdo de Paz.</p>
<p> Ley 2079 de 2021</p>	<p>Política Pública de Vivienda que incorporó criterios de priorización para el reconocimiento de subsidios de vivienda, en favor de población de la implementación.</p>	<p> Decreto 142 de 2023</p>	<p>Adopta medidas que permitirán garantizar el acceso al mercado de la compra pública a las Mipymes.</p>
<p> Ley 2272 de 2022</p>	<p>Por la cual se define la política de paz de Estado, se crea el servicio social para la paz, y se dictan otras disposiciones.</p>	<p> Circular conjunta 100-002 de 2023</p>	<p>Se imparten directrices y mecanismos para que las entidades del orden nacional y local reporten sus avances respecto de los compromisos del Acuerdo Final de Paz.</p>
<p> Ley 2195 de 2022</p>	<p>La ART acompañará el proceso de adopción del Programa de Transparencia y Ética Pública de los municipios PDET.</p>	<p> Resoluciones de Planes Nacionales Sectoriales</p>	<p>Plan de electrificación rural (Res. 40809 de 2018); vías para la integración regional (Res. 3260 de 2018); conectividad (Res. 1722 de 2019); comercialización rural (Res. 006 de 2020); riego y drenaje (Res. 091 de 2020); vivienda rural (Res. 410 de 2021); educación rural (Res. 021598 de 2021); formalización masiva de la propiedad rural (Res. 000382 de 2021); zonificación ambiental (Res. 1608 de 2021); asistencia técnica (Res. 00132 de 2022); derecho a la alimentación (Res. 00213 de 2022); generación de ingresos (Res. 209 de 2020); protección social (Res. 2951 de 2020); economía solidaria (Res. 2950 de 2020); agua (Res. 76 de 2021); vivienda rural (Res. 410 de 2021).</p>
<p> Decreto 1444 de 2022</p>	<p>Política Pública de Reconciliación, Convivencia y no Estigmatización.</p>		


²⁵ Tomado de SisPT. DNP. 2024

 REPUBLICA DE COLOMBIA DEPARTAMENTO DEL CAUCA MUNICIPIO DE ALMAGUER NIT. 891502664-8	SECRETARIA DE PLANEACIÓN	Versión: 02
		Fecha: 28/11/2023
	PLAN DE DESARROLLO TERRITORIAL	Página 243 de 291


4.3.6.3. Articulación Metas PDT Para El Enfoque Del Capitulo

Código del producto	Producto	Descripción			
4101038	Servicio de asistencia técnica para la participación de las víctimas	Orientados a generar mecanismos mediante los cuales las víctimas tengan participación conjunta y activa en la determinación de las medidas y programas que se desarrollan en su proceso de atención y reparación.			
Código del indicador de producto	Indicador Producto	Unidad de medida	Línea base	Meta	Tipo de indicador
410103800	Eventos de participación realizados	Número	4	4	Incremento
410103801	Mesas de participación en funcionamiento	Número	1	1	Mantenimiento
410103804	Víctimas y organizaciones de víctimas asistidas técnicamente	Número	4000	4000	Incremento

SECTOR	45	GOBIERNO TERRITORIAL	DESCRIPCION		
 PROGRAMA	4502	<u>Fortalecimiento del buen gobierno para el respeto y garantía de los derechos humanos</u>	Establecer los mecanismos de interacción de las comunidades con el Estado para incrementar su capacidad de participación, gestión y seguimiento a las acciones institucionales del Municipio de Almaguer, fomentando legitimidad, concertación y un proceso pacífico de gobernanza territorial, principalmente con las Juntas de Acción Comunal y grupos organizacionales de orden institucional.		
Código del indicador de producto	Indicador resultado	Unidad de medida	Línea base	Meta	FUENTE

 REPUBLICA DE COLOMBIA DEPARTAMENTO DEL CAUCA MUNICIPIO DE ALMAGUER NIT. 891502664-8	SECRETARIA DE PLANEACIÓN	Versión: 02
		Fecha: 28/11/2023
	PLAN DE DESARROLLO TERRITORIAL	Página 244 de 291

	Juntas de acción comunal actualizadas	Porcentaje	8%	20%	ALCALDIA DE ALMAGUER 2024
Código del producto	Producto	Descripción			
4502001	Servicio de promoción a la participación ciudadana	Corresponde al diseño e implementación de acciones y estrategias que promuevan el ejercicio de la participación ciudadana, atendiendo los diferentes comités, consejos y grupos institucionales que todos los sectores competentes requieren la participación ciudadana, tales como el Consejo Municipal de Paz, el Consejo Territorial de Planeación, el Comité de Estratificación, el Consejo Municipal de Gestión del Riesgo, el Consejo Municipal de Política Social, el Consejo Municipal de Desarrollo Rural, entre otros.			
Código del indicador de producto	Indicador Producto	Unidad de medida	Línea base	Meta	Tipo de indicador
450200100	Espacios de participación promovidos	Número	4	15	Incremento
450200101	Rendición de cuentas realizadas	Número	5	5	Mantenimiento
450200109	Iniciativas organizativas de participación ciudadana promovidas	Número	20	20	Mantenimiento
450200111	Estrategia de acompañamiento sobre capacidades democráticas y organizativas implementada	Número	4	4	Mantenimiento
Código del producto	Producto	Descripción			
4502022	Servicio de asistencia técnica	Corresponde al acompañamiento, apoyo, asesoría y seguimiento técnico para la transferencia de herramientas de gestión y conocimiento en políticas, planes, proyectos y programas de apoyo a la dirección y gestión de la administración territorial en materia de: Renta ciudadana Campesinos Enfoque de género Comunidades étnicas			


 REPUBLICA DE COLOMBIA DEPARTAMENTO DEL CAUCA MUNICIPIO DE ALMAGUER NIT. 891502664-8	SECRETARIA DE PLANEACIÓN	Versión: 02
		Fecha: 28/11/2023
	PLAN DE DESARROLLO TERRITORIAL	Página 245 de 291

Código del indicador de producto	Indicador Producto	Unidad de medida	Línea base	Meta	Tipo de indicador
450202200	Instancias territoriales de coordinación institucional asistidas y apoyadas	Número	2	2	Mantenimiento
450202201	Grupos étnicos asistidos técnicamente	Número	1	1	Mantenimiento
450202206	Estrategias de asistencia técnica para la transversalización de los enfoques de género e interseccionalidad implementadas	Número	1	1	Mantenimiento
Código del producto	Producto	Descripción			
4502033	Servicio de integración de la oferta pública	Corresponde al diseño e implementación de espacios que articulen la oferta institucional para que los ciudadanos conozcan sus derechos y deberes y los mecanismos de acceso a la oferta pública, generando espacios de Alcaldía visible en los territorios			
Código del indicador de producto	Indicador Producto	Unidad de medida	Línea base	Meta	Tipo de indicador
450203300	Espacios de integración de oferta pública generados	Número	0	16	Incremento

4.3.7. Tecnologías de la Información y las Comunicaciones (TIC's)

4.3.7.1. Introducción

En Colombia existe una política de Estado que da "Prioridad al acceso y uso de las Tecnologías de la Información y las Comunicaciones": En ese sentido el Estado y en general todos los agentes del sector de las Tecnologías de la Información y las Comunicaciones deberán colaborar, dentro del marco de sus obligaciones, para priorizar el acceso y uso a las Tecnologías de la Información y las Comunicaciones en la producción de bienes y servicios, en condiciones no discriminatorias en la conectividad, la educación, los contenidos y la competitividad. En el cumplimiento de este principio el Estado promoverá

 REPUBLICA DE COLOMBIA DEPARTAMENTO DEL CAUCA MUNICIPIO DE ALMAGUER NIT. 891502664-8	SECRETARIA DE PLANEACIÓN	Versión: 02
		Fecha: 28/11/2023
	PLAN DE DESARROLLO TERRITORIAL	Página 246 de 291

prioritariamente el acceso a las Tecnologías de la Información y las Comunicaciones para la población pobre y vulnerable, en zonas rurales y apartadas del país”²⁶.


Con base en lo anterior de acuerdo a sus capacidades y competencias el municipio de Almaguer Cauca propenderá por el “uso y apropiación TIC”, ya que considera importante que el presente plan de desarrollo territorial esté articulado con las políticas del orden nacional en la materia. Esto debido a su importancia, ya que:

- Promueve el uso y aprovechamiento de las Tecnologías de la Información y las Comunicaciones, a través de programas y proyectos que favorecen su incorporación a la sociedad para facilitar el desarrollo personal y social de los ciudadanos.
- Permite que las personas y las comunidades usen las tecnologías con un sentido, transformando de manera positiva su vida, y su territorio, contribuyendo así al cierre de las brechas existentes en la sociedad.
- A través de políticas, planes y programas que facilitan la apropiación de las TIC se contribuye a la competitividad de los distintos sectores y al cierre de la brecha digital entre los diferentes públicos de interés.

4.3.7.2. Marco Normativo


 Ley 2108 de 2021.	Ley de internet como servicio público esencial y universal” o “por medio de la cual se modifica la ley 1341 de 2009 y se dictan otras disposiciones
 Ley 1978 de 2019.	Por la cual se moderniza el Sector de las Tecnologías de la Información y las Comunicaciones -TIC, se distribuyen competencias, se crea un Regulador Único y se dictan otras disposiciones
 Política Publica CONPES	4040, 4023, 4012, 3975

²⁶ Tomado de SisPT. DNP. 2024

 REPUBLICA DE COLOMBIA DEPARTAMENTO DEL CAUCA MUNICIPIO DE ALMAGUER NIT. 891502664-8	SECRETARIA DE PLANEACIÓN	Versión: 02
		Fecha: 28/11/2023
	PLAN DE DESARROLLO TERRITORIAL	Página 247 de 291

4.3.7.3. Articulación Metas PDT Para El Enfoque Del Capitulo

	SECTOR	23 TECNOLOGÍAS DE LA INFORMACIÓN Y LAS COMUNICACIONES		DESCRIPCION	
	PROGRAMA	2301	<u>Facilitar el acceso y uso de las Tecnologías de la Información y las Comunicaciones (TIC) en todo el territorio nacional</u>	Se prestan Servicio a la comunidad, tales como: i) acceso a Internet, ii) uso de aula de capacitaciones enfocada en informática e Internet y iii) Entretenimiento a través de consolas de video juegos. Adicionalmente, se cuenta con un área de competencias especializadas, para la formación de estudiantes en competencias en Tecnologías de la Información, tales como animación 2D, 3D, emprendimiento Digital, producción de audio y video digital para socializar a través de la web, diseño de efectos especiales, desarrollo web para móviles y videojuegos, entre otros. Se prestan Servicio telecomunicaciones básicos para las comunidades donde este acceso es limitado o nulo.	
	Indicador resultado	Unidad de medida	Línea base	Meta	FUENTE
	Vivienda y acceso a servicios públicos - Cobertura de Internet Rural (Censo)	Porcentaje	0,2509	0,2509	DANE a partir de Censo
Código del producto	Producto	Descripción			
2301024	Servicio de acceso y uso de Tecnologías de la Información y las Comunicaciones	Se prestan Servicio a la comunidad, tales como: i) acceso a Internet, ii) uso de aula de capacitaciones enfocada en informática e Internet y iii) Entretenimiento a través de consolas de video juegos. Adicionalmente, se cuenta con un área de competencias especializadas, para la formación de estudiantes en competencias en Tecnologías de la Información, tales como animación 2D, 3D, emprendimiento Digital, producción de audio y video digital para socializar a través de la web, diseño de efectos especiales, desarrollo web para móviles y videojuegos, entre otros. Se prestan Servicio telecomunicaciones básicos para las comunidades donde este acceso es limitado o nulo.			

 REPUBLICA DE COLOMBIA DEPARTAMENTO DEL CAUCA MUNICIPIO DE ALMAGUER NIT. 891502664-8	SECRETARIA DE PLANEACIÓN	Versión: 02
		Fecha: 28/11/2023
	PLAN DE DESARROLLO TERRITORIAL	Página 248 de 291

Indicador Producto	Unidad de medida	Línea base	Meta	Tipo de indicador
Centros de Acceso Comunitario en zonas urbanas y/o rurales y/o apartadas funcionando	Número	1	1	Incremento

4.3.8. Capítulo de Inversiones con Cargo al Sistema General de Regalías en el Plan de Desarrollo Territorial

4.3.8.1. Introducción²⁷

“El Capítulo de inversiones con cargo al SGR en los PDT es un conjunto de iniciativas o proyectos de inversión que las entidades territoriales identifican y priorizan para ser financiados con recursos de las Asignaciones Directas, Asignación para la Inversión Local y la Asignación para la Inversión Regional del Sistema General de Regalías”.

Una vez definidas las iniciativas o proyectos de inversión deberán ser incluidos en los Planes de Desarrollo Territorial, en un capítulo que se denomina “inversiones con cargo al SGR”.

En Concordancia con lo expuesto es preciso indicar que las Regalías son una Contraprestación económica que recibe el Estado Colombiano, por la explotación de los recursos naturales no renovables. Estos recursos son destinados a la financiación de proyectos de inversión que contribuyan al desarrollo social, económico y ambiental de las entidades territoriales.

²⁷ Tomado de guía básica. DNP. 2024.



REPUBLICA DE COLOMBIA
DEPARTAMENTO DEL
CAUCA
MUNICIPIO DE ALMAGUER
NIT. 891502664-8

SECRETARIA DE PLANEACIÓN

Versión: 02

Fecha:
28/11/2023

**PLAN DE DESARROLLO
TERRITORIAL**

Página 249 de 291

Proyecto o iniciativa priorizado	2.024				2.025				2.026				2.027				Valor total asignado a la iniciativa
	Asignación Inversión Regional	Asignaciones Directas e inversión Local	Asignaciones directas indígenas y las comunidades Negras, Afrocolombianas, Raizales y Palenqueras	Asignación local medio ambiente	Asignación Inversión Regional	Asignaciones Directas e inversión Local	Asignaciones directas indígenas y las comunidades Negras, Afrocolombianas, Raizales y Palenqueras	Asignación local medio ambiente	Asignación Inversión Regional	Asignaciones Directas e inversión Local	Asignaciones directas indígenas y las comunidades Negras, Afrocolombianas, Raizales y Palenqueras	Asignación local medio ambiente	Asignación Inversión Regional	Asignaciones Directas e inversión Local	Asignaciones directas indígenas y las comunidades Negras, Afrocolombianas, Raizales y Palenqueras	Asignación local medio ambiente	
Construcción de Placa huella en la zona rural del municipio de Almaguer Cauca						\$ 295.103.923				\$ 304.896.077				\$ 500.000.000		\$ 1.100.000.000	
Pavimentación de vías urbanas en el Municipio de Almaguer										\$ 1.000.000.000				\$ 200.000.000		\$ 1.200.000.000	
Mejoramiento de la red vial terciaria del municipio de Almaguer Cauca						\$ 600.000.000								\$ 200.000.000		\$ 800.000.000	
Reforestación de ecosistemas en el municipio de Almaguer Cauca				\$ 210.648.797											\$ 300.000.000	\$ 510.648.797	



REPUBLICA DE COLOMBIA
DEPARTAMENTO DEL CAUCA
MUNICIPIO DE ALMAGUER
NIT. 891502664-8

SECRETARIA DE PLANEACIÓN

Versión: 02

Fecha:
28/11/2023

PLAN DE DESARROLLO TERRITORIAL

Página 250 de 291

Dotación de estufas ecoeficientes en el municipio de Almaguer Cauca				\$ 600.000.000			\$ 200.000.000					\$ 116.187.916	\$ 916.187.916
Implementación de una estrategia integral de educación ambiental en materia de reutilización productiva de plástico en el municipio de Almaguer Cauca							\$ 66.013.856						\$ 66.013.856
Construcción de centro cultural en el municipio de Almaguer Cauca	\$ 312.230.021												\$ 312.230.021
Construcción de placas deportivas en el municipio de Almaguer Cauca	\$ 540.000.000												\$ 540.000.000
Mejoramiento de placas deportivas				\$ 850.000.000			\$ 400.000.000			\$ 1.750.000.000			\$ 3.000.000.000



REPUBLICA DE COLOMBIA
DEPARTAMENTO DEL
CAUCA
MUNICIPIO DE ALMAGUER
NIT. 891502664-8

SECRETARIA DE PLANEACIÓN


PLAN DE DESARROLLO TERRITORIAL

Versión: 02

Fecha:
28/11/2023

Página 251 de 291

en el municipio de Almaguer Cauca																		
Implementación de estrategias para garantizar la seguridad alimentaria en el municipio de Almaguer Cauca											\$ 100.000.000						\$ 150.000.000	\$ 250.000.000
Fortalecimiento de las líneas agropecuarias o productivas del municipio de Almaguer Cauca			\$ 50.000.000			\$ 50.000.000				\$ 43.648.461				\$ 200.000.000	\$ 121.409.372			\$ 465.057.833
Actualización de esquema de ordenamiento territorial (EOT) del municipio de Almaguer Cauca						\$ 200.000.000												\$ 200.000.000


 REPUBLICA DE COLOMBIA DEPARTAMENTO DEL CAUCA MUNICIPIO DE ALMAGUER NIT. 891502664-8	SECRETARIA DE PLANEACIÓN	Versión: 02
		Fecha: 28/11/2023
	PLAN DE DESARROLLO TERRITORIAL	Página 252 de 291

5 ANEXOS


Los anexos que a continuación se muestran, contienen la información consolidada de las problemáticas y posibles soluciones, según los planteamientos de las comunidades en cada uno de los talleres participativos realizados en marco de la construcción del Plan de Desarrollo Territorial de Almaguer Cauca “Juntos Haciendo Historia 2024 – 2027”.

TALLER PARTICIPATIVO LLACUANAS


TALLER	Llacuanas	
LÍNEA ESTRATÉGICA	Juntos haciendo historia por una economía próspera	
SECTORES INVOLUCRADOS	Transporte - Agricultura y desarrollo rural - Comercio, industria y turismo	
SECTOR ANALIZADO	PROBLEMÁTICAS IDENTIFICADAS POR LA COMUNIDAD	SOLUCIONES PLANTEADAS POR LA COMUNIDAD
Transporte	1. La Yunga- Loma Larga Bajo: Vía terciaria en mal estado. Falta de mantenimiento, no hay placa huella en lugares críticos	1. Maquinaria en el Municipio
Agricultura y desarrollo rural	1. La Yunga: Problema económico y comercio. Falta de proyectos productivos, ej. Café caña, frutas, etc. Huertas caseras y especies menores.	1. Apoyo para comercializar productos con empaques, sellos y registro INVIMA. Apoyo técnico permanente y fomento de mercado campesino trueques e intercambios de semillas y saberes
	2. La Yunga: No hay transformación de los productos. Se requiere maquinaria y fortalecimiento de las biofábricas de abono y apoyo técnico	2. Convenio con programas o entidades como el SENA para recibir apoyo y patrocinio
Comercio, industria y turismo	1. La Yunga: Desaprovechamiento de actividades como avistamiento de aves y visita a los nacimientos de agua	1. Recuperar la cultura ambiental con acompañamiento de un profesional y dotación de elementos y uniformes
LÍNEA ESTRATÉGICA	Juntos haciendo historia por la seguridad humana y la vida	
SECTORES INVOLUCRADOS	Paz - Educación - Deporte - Cultura - Grupos vulnerables - Grupos étnicos - Vivienda - APSB - Servicios públicos - Minas y energía - Participación ciudadana - Convivencia	
Paz	1. Falta de conocimiento en formulación de proyectos	1. Capacitación y acompañamiento en la formulación de proyectos
	2. Pocos emprendimientos por falta de educación	2. Activar el Concejo Municipal de Paz 2.1 Generar espacios en Instituciones Educativas
Educación	1. Falta de infraestructura deportiva para práctica de ciencia y tecnología	1. Construcción de infraestructura para ciencia y tecnología
	2. Alimentación escolar / PAE	2. Continuidad del servicio: El Altillio, Llacuanas Bajo
	3. Transporte escolar	3. Ampliación de cobertura
	4. Baja formación técnica y superior	4. Convenios con SENA, universidades
	5. Falta de programas de formación artística y cultural permanentes	5. Promover espacios de formación artística y cultural permanente

 REPUBLICA DE COLOMBIA DEPARTAMENTO DEL CAUCA MUNICIPIO DE ALMAGUER NIT. 891502664-8	SECRETARIA DE PLANEACIÓN	Versión: 02
		Fecha: 28/11/2023
	PLAN DE DESARROLLO TERRITORIAL	Página 253 de 291

	6. Falta de conectividad	6. Ampliación de cobertura de redes de internet y telefonía
	7. Vulneración de derechos a estudiantes con discapacidad	7. Capacitación especializada a docentes y directivos
Salud	1. No atención oportuna a casos de salud mental	1. Seguimiento a casos de no atención oportuna
	2. Dificultad para acceder a servicios de salud	2. Apoyo institucional para el acceso a servicios de salud. Acompañamiento a los pacientes para el conocimiento de sus derechos
	3. Infraestructura en mal estado	3. Gestión para la construcción del nuevo puesto de salud en Llacuanas
	4. Falta de personal médico	4. Jornada de diálogo con las EPS
	5. Embarazo a temprana edad	5. Campañas y jornadas de acompañamiento
	6. Pocos programas preventivos	6. Crear programas de formación y capacitación
	7. Movilidad para citas fuera de Llacuanas	7. Garantizar transporte por parte de los prestadores de servicios de salud (mipress)
	8. Entrega de medicamentos	8. Ampliar la oferta de servicios de salud: nueva eps, asmet salud, AIC
	9. No hay enfermera capacitada y que preste servicio de manera permanente	9. Articular la Secretaría Departamental de Salud con JAC/ JAL
Deporte	1. Inadecuada infraestructura deportiva	1. Realizar adecuaciones a polideportivo y canchas de microfútbol, baloncesto.
		1.2 Adquisición de predios para construcción de escenarios deportivos
		1.3 Dotación de implementos deportivos
	2. Falta de instructores deportivos	2. Cazatalentos: instructor Monitor
		2.1 Conformar escuelas deportivas
		2.2 Jornadas de reclutamiento para escuelas deportivas
Vivienda - APSB - Servicios públicos	1. Vivienda	1. Vivienda
	2. Alcantarillado:	2. Alcantarillado
	2. Alcantarillado cabecera Corregimiento Llacuanas deposita aguas negras y lluvias en fuentes hídricas que abastecen a poblaciones localizados en la parte baja	2. Direccionamiento y mejoramiento de saneamiento básico para manejo y desviación del caudal de agua
	3. Acueducto	3. Acueducto
LÍNEA ESTRATÉGICA	Juntos haciendo historia por la gobernanza del ambiente y el agua	
SECTORES INVOLUCRADOS	Ambiente - Ordenamiento territorial - Gestión del riesgo	
Ambiente	1. Pocos nacimientos de agua en la Vereda el Altillo	1. Reforestación y cerramiento de nacimientos de agua


 REPUBLICA DE COLOMBIA DEPARTAMENTO DEL CAUCA MUNICIPIO DE ALMAGUER NIT. 891502664-8	SECRETARIA DE PLANEACIÓN	Versión: 02
		Fecha: 28/11/2023
	PLAN DE DESARROLLO TERRITORIAL	Página 254 de 291

	2. En época de verano, el agua se vuelve escasa, por lo cual se realiza racionamiento de la misma. Vereda la Yunga	2. Realizar fortalecimiento a los puntos hídricos con reforestación continua a los nacimientos
	3. Contaminación y desabastecimiento de agua en el corregimiento de Llacuanas Bajo	3. Compra de predio con fuente abastecedora de agua para reforestación y conservación
		3.1 Proyectos de viveros con material vegetal nativo: nacedero, hiraca, platanilla, roble, encino, aliso, sombredera
		3.2 Mantenimiento de vivero con colegios, grupo organizado, SENA
	4. Contaminación de aguas hídricas con aguas negras. Llacuanas	4 Realización de filtros artesanales dando aprovechamiento a las mismas aguas
	5. Vereda La Recina: Desabastecimiento de agua	5. Compra de predio como reserva para protección del agua.
		5.1 Incentivo a los dueños de los predios para adquirir el permiso para cerramiento de nacimientos
	6. Problemática de basuras. Vereda la Recina	6. Sistema de reciclaje
7. Llacuanas Centro: Contaminación y desabastecimiento fuente hídrica que abastece al corregimiento incluida la Vereda Hato Bajo	7. Adquisición de predio para reforestación y conservación	
8. Llacuanas centro: Manejo inadecuado de basura, contaminación de fuente hídrica.	8. Inclusión en el Plan de manejo de basuras del Municipio	
Gestión del riesgo	1. Incendios forestales y deslizamientos de tierras por lluvias. Vereda El Altillio	1. Plan de manejo a emergencias y dar respuesta inmediata a estas problemáticas medio ambientales
	2. Llacuanas presenta mayor riesgo de incendios forestales y deslizamientos en vías principales	2. Brindar atención inmediata por la oficina de Gestión del Riesgo.
		2.1 Incluir a Llacuanas en los planes de acción de Gestión del Riesgo de La Alcaldía
	3. Vereda la Recina: Incendios forestales	3. Capacitación y suministro de árboles para la reforestación, teniendo en cuenta los tipos de arborización, es decir, que sea apto para el clima del lugar
3.1 Crear el propio vivero		


 REPUBLICA DE COLOMBIA DEPARTAMENTO DEL CAUCA MUNICIPIO DE ALMAGUER NIT. 891502664-8	SECRETARIA DE PLANEACIÓN	Versión: 02
		Fecha: 28/11/2023
	PLAN DE DESARROLLO TERRITORIAL	Página 255 de 291

TALLER PARTICIPATIVO EL TABLON


TALLER	El Tablón	
LÍNEA ESTRATÉGICA	Juntos haciendo historia por una economía próspera	
SECTORES INVOLUCRADOS	Transporte - Agricultura y desarrollo rural - Comercio, industria y turismo	
SECTOR ANALIZADO	PROBLEMÁTICAS IDENTIFICADAS POR LA COMUNIDAD	SOLUCIONES PLANTEADAS POR LA COMUNIDAD
Transporte	1. Vereda El Tambo, sector la Chorrera: vía terciaria de difícil acceso para transportar productos como el café (zona cafetera). Hay tres vías en esta zona	1.1 Obra de arte para las tres brechas
	2. Vía principal requiere mantenimiento	1.2 Embalstrada y afirmado
		1.3 Placas huellas para la vía de difícil acceso en el sector La Chorrera
	3. Puente vehicular: Vereda Molino, Río Marmato, Laguna La Realenga	2.1 Material-maquinaria. Gestionar procesos de contratación para vías principales, vías terciarias. Gestión de recursos
		3.1 Gestión Departamental
	4. Obras de arte para acondicionamiento veredas: Tambo, Primavera, Laguna, Gavilanes	4.1 Gestión de permisos para la realización de proyección
5. Terminar la adecuación del adoquín hasta el colegio El Tablón	5.1 Gestión para la realización de la adecuación	
6. Ampliación de caminos	6.1 Acordar lugares y gestión	
Agricultura y desarrollo rural	1. Poco seguimiento a las unidades productivas	1.1 Ofrecer formación y asistencia técnica
	2. Proyectos productivos fallidos	2.1 Priorización de proyecto de interés comunitario
	3. Poca articulación institucional- ASPRO ALMAGUER	3.1 Articulación institucional- Federación
	4. organizaciones particulares	4.1 Unir y fortalecer organizaciones por medio de la asociación
	5. Escasas rutas de comercialización	5.1 Creación de centros de acopio. Gestión de aliados comerciales
	6. Exceso de fertilizantes agroquímicos	6.1 Biofábricas
	7. Poca transformación productiva	7.1 Proyectos de capacitación y producción de agroindustria
	8. No hay caracterización de los productores	8.1 Censo de caracterización para crear un sistema de información agropecuario
Comercio, industria y turismo	1. Identificar lugares postulables para el turismo	1.1 -Reconocimiento- Inventario -Establecimiento -Crear oficina de turismo

 REPUBLICA DE COLOMBIA DEPARTAMENTO DEL CAUCA MUNICIPIO DE ALMAGUER NIT. 891502664-8	SECRETARIA DE PLANEACIÓN	Versión: 02
		Fecha: 28/11/2023
	PLAN DE DESARROLLO TERRITORIAL	Página 256 de 291


	2. No existe asociación de turismo	2.1 Caracterizar interesados
	3. Desconocimiento del tema	3.1 Articulación con el SENA
LÍNEA ESTRATÉGICA	Juntos haciendo historia por la seguridad humana y la vida	
SECTORES INVOLUCRADOS	Paz - Educación Deporte - Cultura - Grupos vulnerables - Grupos étnicos - Vivienda - APSB - Servicios públicos - Minas y energía - Participación ciudadana - Convivencia	
Paz	1. Presencia de actores armados	1.1 Mayor presencia estatal, programas de educación técnica y profesional
	2. Cultivos de uso ilícito	1.2 Fortalecimiento del Concejo Municipal de Paz 2.1 Sustitución de cultivos con redes de comercialización
	3. Falta de programas de sustitución de cultivos	3.1 Comercialización y programas de apoyo a la productividad 3.2 Mejoramiento de vías para transportar los productos 3.3 Asistencia técnica para proyectos productivos
Educación	1. Baja cobertura educativa	1.1 Fortalecimiento de la Institución Educativa para generar arraigo
	2. Baja oferta de educación superior	1.2 Fortalecimiento de los programas productivos de la Institución Educativa El Tablón
	3. Altos índices de analfabetismo	2.1 Convenios con instituciones de educación superior: ferias de servicios de educación 3.1 Programas de educación para adultos
	4. Dificultades pedagógicas de los docentes	4.1 Capacitación a docentes en pedagogía y educación inclusiva
	5. Baja calidad educativa	5.1 Programa para obtener mejores resultados en pruebas SABER
Salud	1. Malos hábitos alimenticios	1.1 Promoción y prevención 1.2 Jornadas de hábitos y vida saludable 1.3 Fortalecer huertas caseras para hábitos alimenticios
	2. problemas de entrega de medicamentos y asignación de citas	2.1 Inspección y vigilancia 2.2 Seguimiento al diagnóstico y fármacos ordenados
	3. Altos índices de hipertensión arterial	3.1 Programas de actividad física
	4. Salud mental	4.1 Asistencia al componente de convivencia social y salud mental
Deporte	1. Mal estado de escenarios deportivos	1.1. Drenaje cancha de fútbol El Tablón
	2. Falta de escenarios deportivos	2.1 Construcción de placas deportivas en Laguna y Gavilanes
	3. Mejoramiento de escenarios deportivos	3.1 Construcción de cubierta para placa deportiva en Primavera y El Tambo
	4. Conformación de escuelas deportivas	4.1 Dotación de implementos deportivos 4.2 Campeonatos descentralizados 4.3 Monitor deportivo para jóvenes y adultos
Cultura	1. Poco apoyo a procesos culturales	1.1 Apoyo a fiestas patronales 1.2 programa de rescate de la chirimía
	2. Pérdida de identidad cultural	2.1 Monitor de música 2.2 Escuela de formación musical que incluya música de cuerda
		1.1 Dinamizar las actividades con el adulto mayor

 REPUBLICA DE COLOMBIA DEPARTAMENTO DEL CAUCA MUNICIPIO DE ALMAGUER NIT. 891502664-8	SECRETARIA DE PLANEACIÓN	Versión: 02
		Fecha: 28/11/2023
	PLAN DE DESARROLLO TERRITORIAL	Página 257 de 291

Grupos vulnerables	1. Abandono al adulto mayor	1.2 Atención a la población adulta mayor y con discapacidad por parte de la EPS
	2. Bajo apoyo a la población con discapacidad	2.1 Acompañamiento integral a los adultos mayores y población con discapacidad 2.2 Ayudas técnicas y alimentarias
Grupos Poblacionales	1. Baja capacidad de liderazgo	1.1 Formación de campesinos líderes
	2. Problemática por falta de tierras	1.2 Caracterización del campesino
		2.1 Producción eficiente en minifundios 2.2 Programa de subsidios al campesino
	3. Baja productividad	3.1 Cofinanciación de proyectos
		3.2 Fortalecimiento de la asociatividad
		3.3 Impulsar cultivos de café y caña
3.4 Formación técnica certificada que genere empleos formales y sostenibles 3.5 Reactivación económica		
Vivienda - APSB - Servicios públicos	1. Vivienda	1. Vivienda
	1.1 Viviendas en mal estado	1.1 Mejoramiento de viviendas 1.2 Construcción de viviendas de interés social (vivienda digna)
	2. Alcantarillado:	2. Alcantarillado
	3. Acueducto	3. Acueducto
	3.3 Escasez de agua potable	3.3 Continuación proyecto " Construcción de acueducto Tablón Centro-Laguna
Minas y energía	1. Viviendas sin electrificación	1.1 Conectividad de redes eléctricas en veredas sin conexión
	2. Postes de madera en mal estado	2.1 Instalación de postes de concreto
		2.2 Actualización de redes eléctricas
Seguridad y convivencia	1. Falta de normas comunitarias	1.1 Socialización y talleres de normas de convivencia ciudadana
	2. Rencillas políticas	2.1 Talleres y jornadas en Instituciones Educativas para el mejoramiento de la convivencia
	3. Falta de escenarios que promuevan la convivencia	3.1 Realizar jornadas de integración ciudadana
	4. Poco conocimiento de normas de convivencia ciudadana	4.1 Jornadas de socialización de normas de convivencia
Participación ciudadana	1. Poco conocimiento de la comunidad en convivencia ciudadana	1.1 Capacitar desde la infancia sobre el tema de convivencia en comunidad
	2. Baja capacidad de formulación de proyectos en las JAC	2.1 promover programa de capacitación a los miembros de JAX
	3. Poco compromiso de los miembros de las JAC	3.1 Sensibilización y acompañamiento a las JAC
	4. JAC sin recursos	3.2 Generación de nuevos liderazgos 4.1 Programas de acompañamiento a iniciativas de JAC
LÍNEA ESTRATÉGICA	Juntos haciendo historia por la gobernanza del ambiente y el agua	
SECTORES INVOLUCRADOS	Ambiente - Ordenamiento territorial - Gestión del riesgo	
Ambiente	1.1 Campañas de arborización- Reserva forestal	


 REPUBLICA DE COLOMBIA DEPARTAMENTO DEL CAUCA MUNICIPIO DE ALMAGUER NIT. 891502664-8	SECRETARIA DE PLANEACIÓN	Versión: 02
		Fecha: 28/11/2023
	PLAN DE DESARROLLO TERRITORIAL	Página 258 de 291

Gestión del riesgo	1. amenazas de minería Jordán - Primavera. Hasta el momento se apoya la protección de 14 veredas	1.2 Campañas de educación ambiental Deforestación- Cultivos de uso ilícito Certificado de viabilidad para zonas que sean aptas y no se dé deforestación- Comité de Cafeteros
		1.3 Compra de predios para reserva forestal, de tomas de aguas comunitarias. Tres puntos: Aguas Minas- El Tambo San Antonio- Tambo Las Palmas- Primavera
		1.4 Establecer una ruta para residuos orgánicos
		1.5 Concesiones de agua
		1.6 Tratamiento y comercialización de abonos de Residuos sólidos
		Dejar recursos de gestión de Riesgo para afrontar fenómeno del niño y de la niñas. Acción rápida en los diferentes cultivos y terrenos. Ayudas de mitigación para viviendas
		Atención a puntos críticos en las vías de segundo nivel- Movilidad
		Compra de maquinaria
		Mitigación, auxilio rápido en las afectaciones de la comunidad, bomberos o defensa civil
		Capacitaciones para poder afrontar algún tipo de riesgo Dotación de equipos de primeros auxilios a la comunidad


 REPUBLICA DE COLOMBIA DEPARTAMENTO DEL CAUCA MUNICIPIO DE ALMAGUER NIT. 891502664-8	SECRETARIA DE PLANEACIÓN	Versión: 02
		Fecha: 28/11/2023
	PLAN DE DESARROLLO TERRITORIAL	Página 259 de 291

TALLER PARTICIPATIVO LA HONDA


TALLER	Honda	
LÍNEA ESTRATÉGICA	Juntos haciendo historia por una economía próspera	
SECTORES INVOLUCRADOS	Transporte - Agricultura y desarrollo rural - Comercio, industria y turismo	
SECTOR ANALIZADO	PROBLEMÁTICAS IDENTIFICADAS POR LA COMUNIDAD	SOLUCIONES PLANTEADAS POR LA COMUNIDAD
Transporte	1. 80% vías construidas sin mantenimiento	1. Convenios solidarios JAC y La Alcaldía para mantenimiento de la vía
	2. 20% vías sin aperturar: La Honda Ordoñez, Higueras, Río Humos, Nacaderos, Río San Jorge, Puente Punto, Arenal limite San Sebastián, manetenimiento camino La Herradura Juntas- Paredón Cascajal- Peñal Guayacundo- La Cuchilla Nacaderos- San Jorge Nacaderos - La Manga	2. Ampliación de vías
	3. Aumento de la corriente, Nacaderos - Peña, Honda - Peñol, Peñol - La Manga y Guayacundo, Guayacuando - Potrero Grande.	3. Puentes o Box Couvert
	4. Sitios con pendientes elevadas que necesitan placa huella: Guayacundo, Nacaderos - La Honda, La Honda- Rosa Pamba, Peñol y La Pila- La Manga	4. Placas Huellas
Agricultura y desarrollo rural	1. No se ha identificado la línea productiva	1. Caracterizar las líneas productivas y característica de suelos
	2. Falta de asistencia técnica continúa	2. Acompañamiento y capacitaciones al productor
	3. No hay análisis de suelo por predio en las veredas	3. Gestionar ante las entidades competentes el acompañamiento para obtener el análisis de suelo
	4. No hay un lugar de recepción de cosechas de de los diferentes productos del corregimiento	4. Gestionar un centro de acopio.
	5. No hay sistemas de riego adecuados	5. Construcción de sistema de riego optimizando los recursos existentes.
Comercio, industria y turismo	1. Desconocimiento del tema turístico.	1. Capacitaciones en temas de turismo
	2. Inversión para la adecuación de lugares turísticos	2. Gestión de proyectos turísticos
	3. No hay identificación de lugares turísticos en el Corregimiento	3. Caracterizar los lugares turísticos
LÍNEA ESTRATÉGICA	Juntos haciendo historia por la seguridad humana y la vida	
SECTORES INVOLUCRADOS	Paz - Educación Deporte - Cultura - Grupos vulnerables - Grupos étnicos - Vivienda - APSB - Servicios públicos - Minas y energía - Participación ciudadana - Convivencia	

 REPUBLICA DE COLOMBIA DEPARTAMENTO DEL CAUCA MUNICIPIO DE ALMAGUER NIT. 891502664-8	SECRETARIA DE PLANEACIÓN	Versión: 02
		Fecha: 28/11/2023
	PLAN DE DESARROLLO TERRITORIAL	Página 260 de 291


Paz	1. Cultivos de uso ilícito	1. Sustitución de cultivos de uso ilícito
	2. Quemadas forestales	2. Programa de fortalecimiento de comercialización de los productos de la zona
	3. Conflicto armado	3. Generación de cadenas comerciales
	4. Escasez de agua	4.1. Jornadas de cultura ambiental con CRC
		4.2 Presencia de autoridades ambientales
5. Cambio climático	5. Fortalecimiento de zonas rurales con proyectos agropecuarios de alto impacto	
Educación	1. Falta de acceso a educación superior	1.1. Convenios con Instituciones de Educación Superior para acceso a Educación Superior
		1.2 Organización de ferias de servicios educativos
	2. Transporte escolar	2. Estructuración de programas de transporte escolar
	3. Bajos puntajes en pruebas de Estado	3. Convenios con Instituciones de Educación Superior para preparación en pruebas de Estado
	4. Infraestructura educativa en mal estado	4. Convenio para mejoramiento de la Escuela Guayacondo
	5. Dificultades de aprendizaje	5.1 Gestión ante Gobernación del Cauca para presencia de psicorientador
5.2 Dotación de material didáctico e implementos tecnológicos para La Honda		
Salud	1. No entrega de medicamentos y asignación de citas	1. Inspección y vigilancia a las EPS
	2. Puesto de salud en mal estado	2. Gestión ante la ESE para mejoramiento de la infraestructura
	3. Puesto de salud sin personal	3. Gestión ante la ESE para presencia de personal hospitalario
	4. Falta de brigadas de salud	4. Gestión para realización de brigadas de salud
	5. Salud mental	5. Jornadas de apoyo psicosocial
Deporte	1. Infraestructura deportiva en mal estado	1.1. Estudios y diseños infraestructura deportiva La Manga, La Pila, Limonar
		1.2 Mantenimiento cierre perimetral Peñol
		1.3. Adecuación ingreso polideportivo Guayacondo
		1.4. Construcción placa deportiva
		1.5 Mejoramiento graderías Nacederos
	2. Ampliación de cancha de fútbol La Pila	2. Construcción cubierta y placa deportiva La Pila
	3. Mejoramiento de cancha de fútbol La Honda	3. Construcción cubierta La Honda

 REPUBLICA DE COLOMBIA DEPARTAMENTO DEL CAUCA MUNICIPIO DE ALMAGUER NIT. 891502664-8	SECRETARIA DE PLANEACIÓN	Versión: 02
		Fecha: 28/11/2023
	PLAN DE DESARROLLO TERRITORIAL	Página 261 de 291

Cultura	1. Falta de procesos de formación cultural	1.1. Monitor cultural
		1.2. Rescate de proceso cultural de la Chirimía y música de cuerda
		1.3. Proceso de formación en danza
		1.4. Apoyo a expresiones culturales
		1.5. Dotación de instrumentos y equipos culturales y artísticos
		1.6. Apoyo fiestas patronales
Grupos vulnerables	1. Infraestructura del hogar infantil en mal estado	1.1 Convenio con ICBF para mejoramiento de infraestructura en El Peñol
		1.2 Eficiencia en el PAE
	2. Falta de atención al adulto mayor y población con discapacidad	2.1 Entrega de ayudas técnicas a la población con discapacidad
		2.2 Aumento de cobertura programa adulto mayor
		2.3 Apoyo con insumos o implementos a los adultos mayores
		2.4. Apoyo para la obtención de certificados de discapacidad
	3. Violencia intrafamiliar y violencia sexual	3.1 Activación de rutas de atención y redes de apoyo
		3.2 Programas de acompañamiento a las víctimas
	Grupos Poblacionales	1. Falta de agua para los cultivos
2. Falta de productividad		2.1 Aumento de la productividad con fortalecimiento de cultivos rentables
		2.2 Implementación de programas que promuevan la diversidad de cultivos
		2.3. Asistencia técnica agropecuaria
3. Falta de comercialización		3.1 Redes de mercado para los productos
		3.2 Centros de acopio
Vivienda - APSB - Servicios públicos		1. Vivienda
	1.1 Mejoramientos de vivienda priorizado por necesidad	1.1.1 Diagnóstico viviendas en mal estado o personas sin vivienda
	2. Alcantarillado:	2. Alcantarillado
	2.1 Falta de alcantarillado	2.1.1. Diagnóstico a redes de distribución de agua y tanques
		2.1.2 estudios y diseños alcantarillado La Honda
	3. Acueducto	3. Acueducto
	3.1 Falta de acceso a agua potable	3.1.1 Mejoramiento de acueducto La Pila
		3.1.2 Fortalecimiento de Juntas de Acueducto
		3.1.3 Mejoramiento de acueducto La Manga, Guayacundo, Peñol, Nacaderos , La Honda
		3.1.4 Proyectos de reforestación y cierre de fuentes de agua


 REPUBLICA DE COLOMBIA DEPARTAMENTO DEL CAUCA MUNICIPIO DE ALMAGUER NIT. 891502664-8	SECRETARIA DE PLANEACIÓN	Versión: 02
		Fecha: 28/11/2023
	PLAN DE DESARROLLO TERRITORIAL	Página 262 de 291

Minas y energía	Dificultad de energía eléctrica	Ampliación de cobertura con energía eléctrica
Participación ciudadana	1. Falta de credibilidad en las JAC	1.1 Programas y jornadas en los corregimientos para generar credibilidad en las JAC
	2. Desconocimiento de las funciones de las JAC	2.1 Presencia institucional en corregimientos y veredas
		2.2 Jornadas de capacitación a JAC y comunidad sobre PC
		2.3 Compromiso de todos los dignatarios con sus funciones
		2.4 Mobiliario para salones comunales
		2.5 Entrega de dotación tecnológica a JAC
		2.6 Mejoramiento de salón comunal en La Manga
		2.7 Construcción cocina salón comunal El Peñol
LÍNEA ESTRATÉGICA	Juntos haciendo historia por la gobernanza del ambiente y el agua	
SECTORES INVOLUCRADOS	Ambiente - Ordenamiento territorial - Gestión del riesgo	
Ambiente	1. Consumo del agua que proviene de diferentes . acueductos/quebradas	1.1 Jornadas de limpieza a las cuencas hídricas
	2. Mal tratamiento y manejo de residuos (reciclaje)	1.2 Diseñar prototipos de instrumento de descontaminación para aguas negras
		2.1 Crear un programa/planta de tratamiento de abonos y transformación, bajo parámetros de calidada. Puede generar ingresos a la zona
		2.2 Programa capacitación y formación de aprovechamiento de recursos
		2.3 Incentivar a la población para que recicle: pago por reciclaje
		2.4 Revisar propiedad sobre el predio
		3.1 Adquisición de predios donde nace el recurso hídrico
	3. Elevada tala y quema de árboles y terrenos	3.2 Establecer formalmente zonas de protección de agua
		4.2 Cerramiento de lotes
		4.3 Incentivar reduciendo impuestos (catastro)a quien proteja el agua
		4.4 Compra / generación de incentivos, sobre manejo de terrenos
	4. No se incentivan los dueños del agua, no participan, no se les retribuye	5.1 Implementación de viveros con árboles nativos que generen agua
	5.Falta de viveros comunitarios para reforestación	6.1 Crear campañas de capacitación sobre conciencia ambiental
6. Baja capacitación ambiental		


 REPUBLICA DE COLOMBIA DEPARTAMENTO DEL CAUCA MUNICIPIO DE ALMAGUER NIT. 891502664-8	SECRETARIA DE PLANEACIÓN	Versión: 02
		Fecha: 28/11/2023
	PLAN DE DESARROLLO TERRITORIAL	Página 263 de 291

Ordenamiento territorial	1. Crecimiento, construcción del territorio	1.1 Georreferenciar territorios/zonas donde nace agua. Ej: Peñón, toma el agua de tres lugares diferentes. 1.2 Georreferenciación de zonas, para que el crecimiento de territorio sea organizado alrededor de las vías de acceso. 1.3 Mejoramiento de vías terciarias (maquinaria, herramientas que ordenen vías)
Gestión del riesgo	1. Baja existencia de equipos y personal que apoye el tema de riesgos	1.1 Implementar una brigada de auxilio (formación, dotación) JAC/JAL
	2. Alto riesgo preventivo salud	2.1 Reactivar programas de brigadas de salud y capacitación
	3. Falta de reforestación en las fuentes hídricas	3.1 Realizar reforestación en los nacimientos de agua constantemente
	4 Baja respuesta institucional ante desastres	4.1 Respuestas más rápidas y eficientes ante desastres. Atención oportuna ante fenómeno natural
	5. Bajo conocimiento reactivo ante eventos relacionados con fuego y movimientos de tierra	5.1 Capacitación en control preventivo en casos de incendios y/o deslizamientos
	6. Riesgos con viviendas en épocas de lluvias	6.1 Mantenimiento preventivo de viviendas según caracterización
		6.3 Caracterizar riesgos de cada vivienda, cada vereda, en cuanto a derrubios de tierra


TALLER PARTICIPATIVO CAQUIONA

 REPUBLICA DE COLOMBIA DEPARTAMENTO DEL CAUCA MUNICIPIO DE ALMAGUER NIT. 891502664-8	SECRETARIA DE PLANEACIÓN	Versión: 02
		Fecha: 28/11/2023
	PLAN DE DESARROLLO TERRITORIAL	Página 264 de 291


TALLER	Caquiona	
LÍNEA ESTRATÉGICA	Juntos haciendo historia por una economía próspera	
SECTORES INVOLUCRADOS	Transporte - Agricultura y desarrollo rural - Comercio, industria y turismo	
SECTOR ANALIZADO	PROBLEMÁTICAS IDENTIFICADAS POR LA COMUNIDAD	SOLUCIONES PLANTEADAS POR LA COMUNIDAD
Transporte	1. No hay mantenimiento de ampliación de caminos ancestrales en las veredas de: Rosapamba, Domingullo, Guambial, Hato Humus, Hato Viejo, Cerro Largo, Estrellas, Potrero, Balcón Cruz- Torres emisora.	1. Realizar la rehabilitación, mantenimiento y ampliación
	2. No existen obras de drenaje y embalastrado: Rosapamba, Cuchilla (Caquiona), Palo Grande, Domingullo, Guambial, Estoraque y Caquiona. Caquiona: Verda Molino y Pindio Cerro Largo, Cerro Alto, Hato Humus (Vía hacia las moras), Hato Viejo, Guambial,	2. Obras de drenaje en los tramos mencionados.
	3. Necesidad de puentes vehiculares: Hato Viejo- Cerro Largo Las Juntas Estrellas- Cerro Salado-Gabrielas (peatonal) Molino Domingullo-Guambial Estoraque	3. Construcción de los puentes mencionadas.
Agricultura y desarrollo rural	1. Poco apoyo o la no existencia a los productores	1. Fortalecimiento de las líneas productivas: café, frutales (clima medio), caña (clima bajo), leche (clima alto)
	2. No hay grupos organizados por líneas productivas	2. Asociatividad para infraestructura agropecuaria y equipos para café y caña (priorizar), leche, frutales
	3. Bajo apoyo para la gestión de recursos agropecuarios	3. Formulación de proyectos con las comunidades con contrapartida.
	4. No existe caracterización de productores, beneficiarios y productores	4. Caracterizar productores individuales y asociados.
	5. Bajo acompañamiento de los beneficiarios de los proyectos productivos.	5. Seguimiento a los beneficiarios de los proyectos productivos, verificando el uso de los incentivos.
	6. Productores con mayor producción que necesitan apoyo.	6. Proyectos fase 2 para productores más eficientes
Comercio, industria y turismo	1. Falta de articulación de artesanos.	1. Agrupación de artesanos
	2. No hay conocimiento de los lugares registrados	2. Actualizar el inventario turístico
	3. Desconocimiento del tema de turismo	3. Conversatorio interno para el desarrollo del turismo para diagnóstico turístico con enfoque étnico= Plan de acción
	4. Desconocimiento de la línea de turismo de anterior PDM	4. Retomar trabajo de anterior PDM
LÍNEA ESTRATÉGICA	Juntos haciendo historia por la seguridad humana y la vida	

 REPUBLICA DE COLOMBIA DEPARTAMENTO DEL CAUCA MUNICIPIO DE ALMAGUER NIT. 891502664-8	SECRETARIA DE PLANEACIÓN	Versión: 02
		Fecha: 28/11/2023
	PLAN DE DESARROLLO TERRITORIAL	Página 265 de 291


SECTORES INVOLUCRADOS	Paz - Educación Deporte - Cultura - Grupos vulnerables - Grupos étnicos - Vivienda - APSB - Servicios públicos - Minas y energía - Participación ciudadana - Convivencia	
Paz	1. Elevados índices de consumo de sustancias en juventud.	1.1 Crear un programa integral donde se tenga un espacio físico dotado de elementos lúdicos para uso de tiempo (sacúdete) 1.2 Activar el Concejo Municipal de Paz que vincule personas del Resguardo. 1.3 Promover jornadas de prevención en IE
Salud	1. Falta de ambulancia y medios para movilizar personas enfermas	1. Contar con ambulancia permanente para el resguardo
	2. Demora/falta entrega de medicamentos	2. Incrementar la dispensación de medicamentos. Tener clara la oferta y demanda de medicamentos.
	3. Salud mental afectada	3. Capacitaciones en salud mental.
	4. Falta/baja articulación/interacción entre medicina tradicional y medicina occidental	4.1 Mesas de trabajo para articular medicinas tradicional y occidental 4.2 Salud oral para grupos vulnerables 4.3 Mejoramiento de casa de la medicina
Grupos vulnerables	1. Adulto Mayor: Elevada cantidad de abuelitos sin ayuda (dotaciones médicas). Precaria infraestructura vivienda	1. Alimentar base de datos que cruce información y garantizar el conocimiento de dónde están adulto mayor y su necesidad.
	2. Primera infancia: Fortalecer las iniciativas propias del resguardo indígena como grupo de mujeres para tener una independencia económica (17 veredas)	1-3 Generar ayudas técnica que suplan necesidades inmediatas.
	3. Discapacidad: Niñas y población general en condición de discapacidad	3. Apoyar la gestión del certificado de discapacidad. 1-3 Escenarios/actividades deportivas, lúdicas, aprendizaje para adulto mayor y condición de discapacidad
	4. No hay articulación institucional entre Estado y comunidad de mujeres	4.1 Activar Concejo Consultivo Mujeres 4.2 Infraestructura que permita la universalidad.
Grupos Poblacionales	1. Discriminación porque el resguardo recibe un presupuesto	1-4 Diálogo y articulación entre resguardo y gobierno municipal y que tengan las mismas derechos del sector campesino
	2. Bajo nivel de emprendimientos y sostenibilidad para el Municipio	
	3. Reactivación económica	
	4. Formación técnica certificada que genere empleos formales y sostenibles	
Vivienda - APSB - Servicios públicos	1. Vivienda	1. Vivienda
	1.1 Viviendas en riesgo	1.1 Reubicación y apoyo en emergencias. 1.2 Diagnóstico de viviendas en riesgo.
	1.2 Vivienda en mal estado	1.3 Fortalecimiento del programa de mejoramiento de viviendas
		1.4 Seguimiento a los beneficiarios del proyecto de mejoramiento 1.5 Consenso con la comunidad para la entrega o instalación de materiales para el mejoramiento.

 REPUBLICA DE COLOMBIA DEPARTAMENTO DEL CAUCA MUNICIPIO DE ALMAGUER NIT. 891502664-8	SECRETARIA DE PLANEACIÓN	Versión: 02
		Fecha: 28/11/2023
	PLAN DE DESARROLLO TERRITORIAL	Página 266 de 291

	2. Alcantarillado:	2. Alcantarillado
	2.1 Falta de alcantarillado Caquiona	2.1 Construcción alcantarillado Caquiona
		2.2 Adición al contrato de estudios y diseños
	3. Acueducto	3. Acueducto
		3.1 Mejoramiento de fuentes abastecedoras
		<ul style="list-style-type: none"> • Mejoramiento acueducto Guambial. • Mejoramiento de acueducto Cerro Alto. • Bocatoma de Caquiona Centro, Molino, Pindio. • Ampliación de redes de acueducto • Mejoramiento de acueducto Quebradillas, Distrito Regional Caquiona, Pindio, Caquiona Centro. • Mejoramiento de acueductos (Gabrielas) • Mantenimiento de fuentes abastecedoras • Fortalecimiento de juntas de acueducto • Estudios y diseños para construcción de plantas de potabilización • Estudio para mejoramiento de la distribución de acueductos. • Mejoramiento de acueductos: Guambial, Palo Garnde, Cerro Alto, Caquiona Centro, Molino, Pindio, Quebradillas, Distrito Regional Caquiona, Gabrielas- Rosa Pamba, Hato Humus, Estrellas, Cerro Largo, Hato Viejo, Dominguillo. • Proyecto Mejoramiento Acueductos
	3.1 Fuentes abastecedoras en riesgo.	
		3.2 Diagnóstico de fuentes abastecedoras y de acueductos de funcionamiento.
	3.2 No identificación de necesidades de acueducto.	
	3.3 Falta de área para reforestación en nacimientos	3.3 Proyectos de reforestación en fuentes abastecedoras.
Minas y energía	1. Viviendas sin acceso a energía.	1. Ampliación de redes de energía <ul style="list-style-type: none"> • Quebradillas (6 usuarios) • Rosa Pamba (15 usuarios) • Gabrielas (20 usuarios) • Estrellas (14 usuarios) • Pindio (8 usuarios) • Palo Grande (12 usuarios) • Dominguillo (12 usuarios)
	2. Falta de alumbrado público.	2. Alumbrado público con energías alternativas <ul style="list-style-type: none"> • Estoraque (8 usuarios) • Balcón Cruz (12 usuarios) • Caquiona Centro (80 usuarios) • Guambial (14 usuarios) • Hato Viejo (30 usuarios) • Cerro Alto (16 usuarios) • Molino (6 usuarios)

 REPUBLICA DE COLOMBIA DEPARTAMENTO DEL CAUCA MUNICIPIO DE ALMAGUER NIT. 891502664-8	SECRETARIA DE PLANEACIÓN	Versión: 02
		Fecha: 28/11/2023
	PLAN DE DESARROLLO TERRITORIAL	Página 267 de 291

		<ul style="list-style-type: none"> · Potrero (30 usuarios) · Hato Humus (50 usuarios) · Cerro Largo (60 usuarios) · Alto Caquiona (8 usuarios)
Seguridad y convivencia	1. Baja articulación entre guardia indígena y gestión/acciones alcaldía 2. Falta de botiquín, camillas y otros elementos de auxilio en I.E	1-2 Fortalecer la guardia indígena con dotación, capacitación, posicionamiento, primeros auxilios. DD.HH, peticiones, actas gestión.
Participación ciudadana	1. Deficiencia en infraestructura de salón comunitario (Vereda Cerro Largo, Caquiona Centro y Gabrielas)	1-3 Apoyo en la dotación de elementos para el fortalecimiento de salones comunales y cocinas comunitarias.
	2. Baja cantidad de elementos de oficina	2. Jornada de capacitación para fortalecer las funciones y actividades de los representantes de la JAC.
	3. Infraestructura para cocinas comunitarias en Balcón Cruz, Caquiona Centro, Cerro Alto.	4. Generar conciencia de la importancia de formalizar la JAC para acceder a proyectos.
	4. JAC sin legalizar	5. Mejoramiento del salón comunal en vereda Estrellas.
	5. Mejoramiento del salón comunal en vereda Estrellas.	
LÍNEA ESTRATÉGICA	Juntos haciendo historia por la gobernanza del ambiente y el agua	
SECTORES INVOLUCRADOS	Ambiente - Ordenamiento territorial - Gestión del riesgo	
Ambiente	1. No hay educación ambiental para dar conciencia sobre los incendios forestales.	1. Campañas de educación ambiental, incendios forestales
	2. No se cuenta con estudios, herramientas e intervenciones de referencia ambiental	2.1 Entrega de documentos (cartografía EOT) a cabildo y comunidad para conocer zonas de riesgo
		2.2 Intervención de carácter ambiental a toda la cuenca del Río San Jorge
		2.3 Pátamo- Quebradillas, seguimiento a procesos productivos que afectan ecosistema, por uso de agroquímicas
	3. Aguas lluvias generan efectos en viviendas y zonas del centro poblado.	3. Manejo de aguas lluvias en Caquiona Centro
4. Se ha incrementado la deforestación en la zona.	4. Proyectos que minimicen la deforestación, proyectos de energías renovables.	
5. Mal manejo de residuos sólidos en el Resguardo	5. Acciones para manejar de manera sustentable los residuos sólidos en el Resguardo.	
Ordenamiento territorial	1. Se está dando apertura de vías terciarias sin el debido seguimiento y control. Vereda Guambial	1.1 Que se aperture esta vía con beneficio a la comunidad
		1.2 Enlace entre administraciones municipales (Almaguer- San Sebastián) unir esfuerzos para aperturear vía y generar conexión entre los dos municipios (proyección de espacios).
Gestión del riesgo	1. Avalancha Molino afectaciones en viviendas y alturas	1-4 Visitas de gestión del Riesgo para hacer seguimiento a zonas de riesgo del


 REPUBLICA DE COLOMBIA DEPARTAMENTO DEL CAUCA MUNICIPIO DE ALMAGUER NIT. 891502664-8	SECRETARIA DE PLANEACIÓN	Versión: 02
		Fecha: 28/11/2023
	PLAN DE DESARROLLO TERRITORIAL	Página 268 de 291

		resguardo, generando una alternativa de solución, desde el orden Nacional
	2. Averiación Vereda Molino hasta Samangureo, siempre ha sido una zona de riesgo, siendo toda la rivera del río, afecta las veredas: Guambial, Estoraque, Palo Grande, Molino, Gabrielas, Hato Viejo y Cerro Largo.	1-4 Fortalecer Banco de Materiales para Gestión del Riesgo
	3. Amenaza de Riesgo por remoción de masa,	
	4. Riesgo inminente Sede Educativa Gabrielas.	




TALLER PARTICIPATIVO CABECERA MUNICIPAL


TALLER	Cabecera municipal
LÍNEA ESTRATÉGICA	Juntos haciendo historia por una economía próspera

 REPUBLICA DE COLOMBIA DEPARTAMENTO DEL CAUCA MUNICIPIO DE ALMAGUER NIT. 891502664-8	SECRETARIA DE PLANEACIÓN	Versión: 02
		Fecha: 28/11/2023
	PLAN DE DESARROLLO TERRITORIAL	Página 269 de 291


SECTORES INVOLUCRADOS	Transporte - Agricultura y desarrollo rural - Comercio, industria y turismo	
SECTOR ANALIZADO	PROBLEMÁTICAS IDENTIFICADAS POR LA COMUNIDAD	SOLUCIONES PLANTEADAS POR LA COMUNIDAD
Transporte	Deficiente pavimentación de las vías terciarias	Instalar material como alternativa, para la pavimentación Realizar campañas de prevención
	Fallas geológicas que presenta el municipio de Almaguer	Hacer estudios de suelos para prevenir o solucionar el estado
	Mal estado del puente del Rio Marmato	Gestión para realizar el puente
	Mal estado de la vía Achiral - Cortaderas	Contruir muro de contención o box coulvert
	Mal estado de la calle principal de la cabecera municipal	Mejorar el pavimento articulado de la calle principal
	Obras de drenaje tapadas en el sector muñeco	Identificar drenajes tapados e intervenir
	No hay continuidad de pavimentación Almaguer - La Cuchilla	Informar a la comunidad de los proyectos
	Mantenimiento vías terciarias - Ruiz	Realizar obras de artes
	Necesidad de apertura de vías Juan Ruiz (parte baja), La Moras - La Chorrera - Saují, Jordan, Mermejál (vía principal a la escuela	
	El mantenimiento de vías se realiza en los tiempos de clima no convenientes	
	Se necesitan placas huellas en vereda Ruiz y vía la Planada - Buenavista.	
	Pavimentación de la infraestructura vial conexión zone el Silencio . Panamericana	Gestionar la infraestructura vial ante entidades gubernamentales
	Muro de contención sin terminación, se necesita gaviones y revisar alcantarillado	Muros de contención faltantes, gaviones y revisar y/o hacer el alcantarillado
	No hay obras de arte en vías terciarias	Realizar obras de arte en vías terciarias
	Se necesita revisión de la vía Almaguer - La Cuchilla. Está en muy mal estado.	Contraloría de la misma vía
	Afectaciones del puente que está en el rio Ruiz por crecientes	Visita técnica para el estado actual
	Mal estado de los puentes de la vía alterna Ruiz - Herradura	Puentes vehiculares en la zona (construcción) Ruiz - Casablanca, Casablanca - Pitayas
Se necesita apertura de la vía principal de Casablanca Alto hasta Casablanca Bajo		
Agricultura y desarrollo rural	Poca planificación agropecuaria en las diferentes líneas productivas	Diagnosticar la situación agropecuaria de las líneas productivas
	Falta de transformación de productos Almaguereños y comercializar	Fortalecer las cadenas de transformación
	Pocas cooperativas para la transformación	Fomentar el cooperativismo y formalización de pymes
	Poca comunicación con la comunidad	Jornadas de capacitación e información de proyectos agrícolas

 REPUBLICA DE COLOMBIA DEPARTAMENTO DEL CAUCA MUNICIPIO DE ALMAGUER NIT. 891502664-8	SECRETARIA DE PLANEACIÓN	Versión: 02
		Fecha: 28/11/2023
	PLAN DE DESARROLLO TERRITORIAL	Página 270 de 291


	Poco seguimiento a los proyectos productivos	Hacer seguimiento a los proyectos productivos
	Poca apropiación de la ruralidad y prácticas sostenibles	Apoyo de la entidad pública a las I.E.E.N.S.S.C
	Productos que no le han dado relevancia para el desarrollo agrícola (guineo,, guandul, apicultura)	Fortalecimiento de organizaciones y/o asociaciones existentes. Mercadeo de miel
	No hay una relación interinstitucional para la dinamización de los productos agrícolas	Mejorar canales de comunicación interinstitucionales
	No hay tecnificación y asociatividad	Impulsar la asistencia técnica agropecuaria local
	Centro de acopio o centro agroindustrial	
	No hay apoyo a los ganaderos	
	No hay articulación con la ADR	
Comercio, industria y turismo	No hay apoyo a los agricultores con proyección turística	Propuesta de ecoturismo por medio de la apicultura
	No hay embellecimiento de los sitios turísticos	Gestionar insumos para el embellecimiento de los mismos
	No hay acceso a los lugares turísticos	Gestionar acceso (policía)
	Desconocimiento de Almaguer como patrimonio cultural	Realizar cátedra en instituciones para dar a conocer la historia del municipio de Almaguer
	Pérdida de sitios turísticos (motivación - hacer secuencia al turismo)	Recuperación de los lugares turísticos
	Falta de organización para el desarrollo del turismo	Identificar los actores turísticos
	El turismo como desarrollo económico	Marca región
	La I.E.E.N.S.S.C. se encuentre en el inventario turístico	Apoyo a la institución (vivero, invernadero, mariposario, lombricultura, sendero, museo)
	Problema de identidad cultural en el municipio	Recuperación de la historia - colocar nombre
	Escuela artística, articularlos o vinculación con secretaría de educación	
LÍNEA ESTRATÉGICA	Juntos haciendo historia por la seguridad humana y la vida	
SECTORES INVOLUCRADOS	Paz - Educación - Deporte - Cultura - Grupos vulnerables - Grupos étnicos - Vivienda - APSB - Servicios públicos - Minas y energía - Participación ciudadana - Convivencia	
Paz	Demora en asistir a los sitios de emergencia por parte de la policía	Capacitación de inspección
		Agilizar la atención y atender los medios de comunicación para atender las emergencias a tiempo
		Respuesta oportuna
	Alto consumo de SPA	Atención a puntos de expendio de drogas
	Deficiencia en la atención a las diferentes necesidades de la población	Fortalecimiento integral de la policía
	Fortalecimiento integral de los diferentes sectores (económica, salud, educación, seguridad, productividad, entre otros)	
	Atención oportuna del estado	

 REPUBLICA DE COLOMBIA DEPARTAMENTO DEL CAUCA MUNICIPIO DE ALMAGUER NIT. 891502664-8	SECRETARIA DE PLANEACIÓN	Versión: 02
		Fecha: 28/11/2023
	PLAN DE DESARROLLO TERRITORIAL	Página 271 de 291


Educación	Falta de acceso a la educación superior	Generación de convenios para la formalización de la universidad virtual del macizo
		Generación de ingresos a partir de la educación virtual de los saberes productivos y ancestrales de la región
		Becas y convenios universitarios
	Mala calidad docente	Que la contratación de docentes de planta sean del municipio
		Gestión de la planta de docentes
	Mal estado de la infraestructura educativa	Retomar y fortalecer espacios lúdicos y educativos de las I.E.
		Mejoramiento infraestructura educativa Normal Superior S.C.
		Construcción escenario deportivo Normal Superior Santa Clara
		Reforzamiento estructural Hogar Infantil
		Construcción de aulas en el hogar infantil
	Falta de escenarios deportivos	
	Mejoramiento de infraestructura en I.E. rurales	Mejoramiento estaurante escolar y baterías sanitarias vereda El Jordán.
		Diagnóstico de la infraestructura educativa en zona rural
		Acabado y embellecimiento de las I.E.
	Transporte escolar	Mejoramiento ruta de transporte escolar (Elvecia, Palizada, Gonzalo)
		Estructuración del programa de transporte escolar
	Plan de desarrollo educativo municipal	Proyectos para formación técnica y tecnológica
		Operatividad de la biblioteca municipal
Torneos y formación en juegos de agilidad mental	Cursos y talleres artísticos y culturales	
	Cine al parque con proyección a la motivación y fortalecimiento familiar	
	Apoyar las actividades artísticas y culturales de las I.E.	
Salud	Deficiencia en los servicios prestados en salud	Capacitación en salud
		Capacitaciones para prevenir embarazo en adolescentes
		Mejor atención a niños, niñas, adolescentes y jóvenes
		Inspección y vigilancia a las EPS
		Socialización del PIC antes de la contratación
		Identificación de estudiantes con discapacidad - tamizaje (gobernación - educación - ESE)
		Vigilancia en la estructuración de citas médicas
	Deficiencia en los puestos de salud	Unidades móviles para prevención en salud y atención en las diferentes veredas (médico, odontólogo, nutricionista, etc)

 REPUBLICA DE COLOMBIA DEPARTAMENTO DEL CAUCA MUNICIPIO DE ALMAGUER NIT. 891502664-8	SECRETARIA DE PLANEACIÓN	Versión: 02
		Fecha: 28/11/2023
	PLAN DE DESARROLLO TERRITORIAL	Página 272 de 291


		Brigadas extramurales
		Presencia de psicólogos en zona rural
		Personal Almaguereño que sean participes para la prestación de servicios en salud (contratación de almaguereños)
	Barrera de acceso para adultos mayores	
	Deficiencia en la entrega de medicamentos	Inspección y vigilancia para la entrega de medicamentos
	Gestión para la construcción de la unidad de atención en salud (cabecera)	
	Mejoramiento infraestructura hospital	
		Programa de esterilización de mascotas
Deporte	Infraestructura deficiente de escenarios deportivos	Mejoramiento de escenarios deportivos
		Estudios y diseños para infraestructura deportiva
		Construcción de cubiertas polideportivas
		Pista atlética en la cancha
		Mejoramiento de la piscina municipal
		Mejoramiento del polideportivo Fátima
		Recuperación de espacio deportivo donde se encuentra la policía
	Falta de programas para le uso del tiempo libre	Recuperación de la copa del macizo
		Realizar torneos infantiles
		Estrategias de motivación a la práctica del deporte
Cultura	Ausencia de programas lúdicos y recreativos	Contratación de monitores deportivos
		Cursos de cultura, teatro, ajedrez, danza, parques, dominó (olimpiadas)
	Pérdida de la casa artística	
	Pérdida de la identidad cultural	Apoyo a los diferentes eventos culturales y agrícolas con actos culturales por parte de las IE que sean respaldadas por la administración
		Mayor participación de NNA en las ferias y carnavales
		Recuperar juegos tradicionales
		Generación de programa de formación en música tradicional (chirimía)
		Entrega de implementos para la práctica de la chirimía
		Realización de encuentros de música tradicional en sitios de interés turístico (Gudiño, jardín botánico)
		Recuperación iglesia San Francisco
		Programa de escuelas de saberes ancestrales
		Política pública de cultura
	Organización de festivales culturales, gastronómicos y encuentros de danza	

 REPUBLICA DE COLOMBIA DEPARTAMENTO DEL CAUCA MUNICIPIO DE ALMAGUER NIT. 891502664-8	SECRETARIA DE PLANEACIÓN	Versión: 02
		Fecha: 28/11/2023
	PLAN DE DESARROLLO TERRITORIAL	Página 273 de 291


		Incentivo de reconocimiento a artistas locales
		Mantenimiento mural San Luis
		Restauración murales del municipio
		Recuperación sitios turísticos del municipio
		Fortalecimiento de los grupos artísticos y culturales, con dotación y formación
	Falta de ingresos en mujeres vendedoras ambulantes	Proroma de apoyo para mujeres emprendedoras
	Adulto mayor: Baja presencia de programas en veredas y casco urbano. No se vinculan abuelitos discapacitados que no atienden llamados por su condición física	Incrementar programas de atención integral de adulto mayor (que atienda discapacitados también)
	Faltan actividades permanentes para centro día	Jornadas de integración veredales con Caquiona y demás, con adulto mayor
Grupos vulnerables	No hay certificaciones de salud en el centro día para atención	Adelantar gestiones para lograr certificaciones de prestación de salud Mantenimiento del centro día
	Caracterizar las condiciones físicas y de infraestructura de los adultos mayores	Actualizar el diagnóstico del municipio
		Apoyo a adultos mayores para representación en encuentros culturales
		Atención integral de NNA
		Fortalecimiento y acompañamiento de escuelas de padres
	Grupos poblacionales: Hay necesidades pero se trabaja de manera individual	Realizar trabajos articulados para fortalecer el sector económico y favorecer la productividad campesina
	No hay reconocimiento del sector campesino	Que exista una meta a nivel nacional para el sector campesino - reconocimiento y fortalecimiento como sujeto de derechos
		Establecer ruta de trabajo entre gobernación y municipio para aterrizarla al municipio
		Política pública para el sector campesino, para generar condiciones socioeconómicas
	Vivienda - APSB - Servicios públicos	Escasez de predios para establecer zonas de reserva
		Programa de legalización de predios para compra por parte de la alcaldía
		Programa de incentivos para dueños de predios de conservación ambiental
Falta de conservación de nacimientos de agua		Conservación de nacimientos de agua
Adecuación de acueductos Arrayanes, Casablanca, Motilón		Mejoramiento de acueductos que han cumplido su vida útil
		Mejoramiento de acueducto regional (Ruiz - Juan Ruiz), Las Moras, San Miguel. Mejoramiento acueducto cabecera municipal

 REPUBLICA DE COLOMBIA DEPARTAMENTO DEL CAUCA MUNICIPIO DE ALMAGUER NIT. 891502664-8	SECRETARIA DE PLANEACIÓN	Versión: 02
		Fecha: 28/11/2023
	PLAN DE DESARROLLO TERRITORIAL	Página 274 de 291


		Mantenimiento acueducto regional San Antonio
		Mejoramiento y ampliación de acueducto Cortaderas
		Construcción de acueductos Buena Vista - Planadas
	Construcción de plantas de tratamiento	
	Diagnóstico de acueductos en estado crítico	
	Continuidad acueducto regional Caquiona	
		Generación de proyectos de estufas ecoeficientes
	Viviendas en mal estado	Mejoramiento de vivienda priorizando población vulnerable
		Construcción de vivienda con materiales innovadores
	Dificultad en el funcionamiento de la empresa de servicios públicos	Fortalecimiento de la empresa de servicios públicos
Minas y energía	Salto del servicio de energía periódicamente que daña electrodomésticos	Estrategias para que la CEO informe los momentos en los que va a suspender el servicio y evitar daños en electrodomésticos
	Mal servicio de la empresa de energía CEO	Mantenimiento de las redes eléctricas
	Postes en mal estado	Seguimiento a los servicios prestados por la CEO
	Alumbrado público en mal estado	Mantenimiento del alumbrado público de la cabecera (Fátima. Patio Bonito)
	Familias sin acceso a energía eléctrica	Conformación de empresa pública de energía eléctrica
		Proyecto de ampliación de cobertura de energía eléctrica a usuarios que no cuenten con el servicio
		Diagnóstico de veredas sin servicio
		Legalización de usuarios con el servicio de energía
		Proyecto de energías alternativas
		Ladrilleros
	Mineros	Reconocimiento y legalización de mineros artesanales
Seguridad y convivencia	Accidentes e imprudencia de conductores	Instalación de señales viales y reductores en vías principales
	Incremento del consumo de sustancias psicoactivas	Construcción y recuperación de parques infantiles
		Programa de prevención de uso de drogas y creación de actividades para el uso del tiempo libre
		Crear programas de prevención de conflictos para diálogo constructivo. Caso de linderos, contexto legal

 REPUBLICA DE COLOMBIA DEPARTAMENTO DEL CAUCA MUNICIPIO DE ALMAGUER NIT. 891502664-8	SECRETARIA DE PLANEACIÓN	Versión: 02
		Fecha: 28/11/2023
	PLAN DE DESARROLLO TERRITORIAL	Página 275 de 291

		Limitar el acceso de menores de edad a espacios de adultos (junta de fiestas)
	Movilidad restringida en ciertas zonas del territorio (carnetización)	
	Violencia intrafamiliar y sexual	Trabajo con núcleos familiares. Realizar trabajo educativo y de sensibilización
Participación ciudadana	Baja presencia de participación de la juventud en eventos	Fortalecimiento a la mesa de participación ciudadana
		Capacitación en proyectos para ser presentados a diferentes instancias
	Baja oferta de formación técnica / superior	Oficina de atención a la juventud
		Traer oferta institucional de formación técnica / tecnológica y de educación superior
	Baja formalización y capacitación de las JAC	Socializar programas sociales para que la comunidad acceda y participe
		Capacitación y fortalecimiento de miembros de JAC en su totalidad
		Programa de formación en formulación de proyectos para autogestión
		Continuar apoyando la gestión de soportes de las JAC (rut, estatutos, jurídico, contable)
		Dotación de elementos tecnológicos para ordenar las JAC
		Socializar canales de comunicación para eventos a tiempo (redes, radio)
LÍNEA ESTRATÉGICA	Juntos haciendo historia por la gobernanza del ambiente y el agua	
SECTORES INVOLUCRADOS	Ambiente - Ordenamiento territorial - Gestión del riesgo	
Ambiente	Deforestación de ecosistemas estratégicos a causa de cultivos agrícolas	Reserva forestal
		Judicialización - sanción ambiental por invasión de zonas de reserva y páramo.
		Incentivos - capacitaciones para evitar deforestación a causa de extensión agrícola
		Proyecto gas bombeo o alternativas de minimizar reforestación
	Articulación de legislación ambiental y productiva	Proyectos en articulación nacional para protección de páramos
		Gestión de articulación con entes departamentales y nacionales para incentivos por ser potencia del recurso hídrico
	No se aplica normatividad ambiental en Almaguer para protección de recursos naturales	Aplicación de normatividad ambiental y sanciones ambientales
	Minería Almaguer - Multinacionales	
	Zona campesina baja afectada por deforestación y minería	Defender agua y páramos de procesos mineros
	Proyectos de conversión sostenible	

 REPUBLICA DE COLOMBIA DEPARTAMENTO DEL CAUCA MUNICIPIO DE ALMAGUER NIT. 891502664-8	SECRETARIA DE PLANEACIÓN	Versión: 02
		Fecha: 28/11/2023
	PLAN DE DESARROLLO TERRITORIAL	Página 276 de 291

		Adecuación de la Portada y Gudiño
	No hay buena comunicación de las convocatorias desde la administración PTAR problemática de olores debido a que no hay tratamiento	Se requiere perifoneo y mayor llegada a las comunidades, no solo por página web
	Acercamiento con I.E.	Proyecto de sensibilización ambiental con zona rural, escuelas, padres de familia
		ASISTENCIA TÉCNICA A IE DE Almaguer para fortalecer Praes y agricultura orgánica
	Residuos orgánicos del municipio (no hay)	Sensibilización ambiental desde APC
		Minimizar uso de icopor en eventos
		Seguir con proceso de generación de abono con residuos orgánicos de la cabecera, fortalecer este proceso
	Recuperación de zonas verdes de la cabecera municipal	
	No hay proyectos productivos de impacto	Capacitación o uso de agroquímicos
		Realizar proyectos de impacto cofinanciados con los interesados y realizar seguimientos
	Evaluación de acueductos veredales de Ruiz y Juan Ruiz para mirar su posible recuperación	De acuerdo a la evaluación, decidir como se puede trasladar el tanque para captación de agua.
		Prioridad propietarios vecinos a nacimientos y páramos en proyectos macros gestionados por la administración municipal (Vereda Jordán).
		Proyecto agropecuario, red eléctrica, baterías sanitarias, cerca eléctricas
Ordenamiento territorial	Lotes baldíos, con dueños en posesión, sin documentos que lo acrediten	Legalización de predios
	Escombros de construcción en espacios públicos y zonas verdes	Generar escombrera
	Necesidades de vivienda	Compra de lotes para proyectos
	Delimitación veredales, establecidas en EOT	Actualización EOT con nuevas delimitaciones políticas
		Ampliar predios para la compra de lotes o revisar permisos para las mejoras de las viviendas
	Apertura de vías sin estudios previos por afectaciones en nacimientos de agua	Estudios para apertura de vías sin afectaciones
	Ampliación para adquirir predios, embotellado, que tiene el municipio	
	Apropiación lotes barrio "Nuevo Horizonte"	Revisar delimitación de "La Ladera" por apropiación de predios de la alcaldía
Gestión del riesgo	Abastecimiento de agua para la cabecera	Cerramientos y compra de áreas para el agua (veredas)
	Explotación de minería ilegal (concepción)	Terraceo de terreno para mitigar derrumbes - acueducto
	Minería de Las Moras	Tener georreferenciados puntos de captación de agua


 REPUBLICA DE COLOMBIA DEPARTAMENTO DEL CAUCA MUNICIPIO DE ALMAGUER NIT. 891502664-8	SECRETARIA DE PLANEACIÓN	Versión: 02
		Fecha: 28/11/2023
	PLAN DE DESARROLLO TERRITORIAL	Página 277 de 291

Zonas donde hay nacimientos de agua, sean incentivadas	Que se haga compensación catastral y convenio con los acueductos
Falta dotación para organismos de socorro	Dotación de locales para infraestructura para defensa civil y bomberos
	Faltan estanques para recolección de agua para mitigar incendios
Prohibición frente a la minería ilegal. Consulta popular	
Falta infraestructura para estación de policía	
Estudios para mejoramiento de la PTAR	
Formulación de EOT a las veredas	
Acueducto municipal falla en el sector Giguia (derrumbe)	
Acueducto de Planada beneficia a Cortaderas. Inyección	Inyección de agua de Bellavista
Priorización de saneamiento básico	
Realizar censo de casas deshabitadas y en riesgo	
Muro de contención Las Villas	
Emergencias por riesgo de avalancha y vientos a cultivos y viviendas	Municipio tenga insumos para mitigar emergencias




TALLER PARTICIPATIVO LA TARABITA


TALLER	Corregimiento La Tarabita	
LÍNEA ESTRATÉGICA	Juntos haciendo historia por una economía próspera	
SECTORES INVOLUCRADOS	Transporte - Agricultura y desarrollo rural - Comercio, industria y turismo	
SECTOR ANALIZADO	PROBLEMÁTICAS IDENTIFICADAS POR LA COMUNIDAD	SOLUCIONES PLANTEADAS POR LA COMUNIDAD
Transporte	Vías con necesidad de mantenimiento constante	Mantenimiento de vías de todo el corregimiento de la Tarabita
	No está habilitado los puentes vehiculares	Puente vehicular la Herradura - Llacuanas - Tarabita

 REPUBLICA DE COLOMBIA DEPARTAMENTO DEL CAUCA MUNICIPIO DE ALMAGUER NIT. 891502664-8	SECRETARIA DE PLANEACIÓN	Versión: 02
		Fecha: 28/11/2023
	PLAN DE DESARROLLO TERRITORIAL	Página 278 de 291


		Puente vehicular intermunicipal Bolivar - Almaguer - Tarabita Puente vehicular Palizado - Tablón - Saují - La Herradura Contratación de alcantarillas con la comunidad para la fabricación Apertura vía El Silencio - Marmato - El Silencio - San Jorge. Moras - Saují Terminación obra palizada al rio Marmato Intervención Palizada - Tambo Cubierta El Silencio
Agricultura y desarrollo rural	Poco conocimiento del cultivo del Café	Entregar cafetos para sembrar como alternativa para fortalecer la economía
	Poca asistencia agropecuaria	Fortalecer los conocimientos técnicos
	Pocas líneas estables del comercio	Fortalecer la agrológica de los productos
	Pocas experiencias de otros cultivos	Cacao - chontaduro - caña
	Escases de agua para cultivos	Distrito de riego para la vereda El Silencio, para todos los cultivos
Comercio, industria y turismo	Existencia de grupos armados	
	No hay política pública de turismo	Gonzalo: Incentivar el ciclismo y el consumo de jugo de naranja Saují: Compra de lote - pasa una quebrada, la idea es hacer una piscina natural Vender la historia de como se supera la crisis Comunicación en tarabita
LÍNEA ESTRATÉGICA	Juntos haciendo historia por la seguridad humana y la vida	
SECTORES INVOLUCRADOS	Paz - Educación - Deporte - Cultura - Grupos vulnerables - Grupos étnicos - Vivienda - APSB - Servicios públicos - Minas y energía - Participación ciudadana - Convivencia	
Paz	Presencia de actores que conllevan al conflicto armado	
Educación	Mala estructuración del programa de transporte escolar	Organización y apoyo de juntas de transporte escolar (cofinanciación de los padres de familia)
		Sensibilización sobre uso y aprovechamiento del transporte escolar. Alternativa de contratación de transporte escolar (subsidio)
	Mal estado de infraestructura educativa	Mejoramiento de infraestructura educativa Convenio con entidades para educación superior
Salud	Deficit de infraestructura de salud	Construcción de unidad de atención en salud en la Tarabita
		Construcción puesto de salud El Silencio Adecuación unidad de atención en salud Saují
		Personal de salud con presencia en el corregimiento
		Programa de prevención y promoción en salud con mayor visibilidad

 REPUBLICA DE COLOMBIA DEPARTAMENTO DEL CAUCA MUNICIPIO DE ALMAGUER NIT. 891502664-8	SECRETARIA DE PLANEACIÓN	Versión: 02
		Fecha: 28/11/2023
	PLAN DE DESARROLLO TERRITORIAL	Página 279 de 291

	No hacen entrega de medicamentos	Que en la cabecera garanticen la entrega de medicamentos	
		Transporte ambulatorio	
Deporte	Falta de monitor deportivo para todas las edades	Contratación de monitor deportivo para todas las edades	
	Falta de implementos deportivos	Dotación de implementación deportiva	
	Falta de infraestructura deportiva	Adecuación de lote para la cancha de la palizada	Construcción cubierta El Silencio, Palizada Centro, Gonzalo
		Encuentros deportivos a nivel municipal femenino y masculino	
		Explanación de lote para cancha de fútbol Palizada, Elvecia y el Rodeo	
		Drenaje polideportivo El Rodeo	
		Programa de apoyo para la comercialización de productos artesanales	
		Creación de escuela de formación artística y cultural	
Cultura	Falta de apoyo a artesanos	Academia de baile para niños	
		Apoyo a la formación cultural en las IE (Rescate chirimía)	
	Pérdida de identidad cultural	Apoyo a grupos musicales	
		Programa de rescate de memoria histórica	
		Fortalecer la participación de los corregimientos en carnavales	
		Apoyo a eventos artísticos y culturales en el corregimiento de Tarabita	
		Apoyo a fiestas patronales	
		Rescate de saberes ancestrales y medicina tradicional	
		Programa de reconocimiento a parteras	
		Descentralizar el encuentro del adulto mayor	
		Apoyo para el cobro del subsidio del adulto mayor	
		Coordinación eficiente del encuentro del adulto mayor	
Proporcionar ayudas humanitarias			
Grupos vulnerables	Adultos mayores sin atención integral	Ampliación de cupos de adulto mayor	
		Fortalecimiento a programas de salud mental y proyecto de vida	
	Jóvenes sin atención para su proyecto de vida	Ampliación de cobertura de programas sociales	
		Difusión e información de programas sociales	
Desconocimiento de oferta de programas sociales	Apoyo para la realización de trámites		
	Creación del fondo de solidaridad		
	Feria de servicios institucionales en los corregimientos		
	Mujer	Proyectos productivos y de emprendimiento dirigido a madres cabeza de hogar	
Grupos poblacionales / grupos étnicos	Pérdida de identidad campesina	Programa de rescate de la identidad campesina	

 REPUBLICA DE COLOMBIA DEPARTAMENTO DEL CAUCA MUNICIPIO DE ALMAGUER NIT. 891502664-8	SECRETARIA DE PLANEACIÓN	Versión: 02
		Fecha: 28/11/2023
	PLAN DE DESARROLLO TERRITORIAL	Página 280 de 291


	Cultivos ilícitos	Programas de sustitución de cultivos ilícitos
	Campesinos sin acceso a tierra	Acceso a tierra
		Formalización de predios
		Programa de comercialización de productos agrícolas
	Afectación de vías y viviendas por desastres naturales	Mantenimiento y atención de emergencias
	Alianzas estratégicas en proyectos productivos	Formulación y seguimiento a proyectos productivos
		Asistencia técnica para siembra y cosecha de cultivos
		Proyectos concentrados en los campesinos
		Foro ambiental
Vivienda - APSB - Servicios públicos	Acueducto en mal estado	Construcción de PTAB acueducto regional (Tarabita)
		Mantenimiento y construcción bocatomas acueducto regional San Antonio
		Compra de predios de interés ambiental (fuentes hídricas)
		Establecer zonas de reserva ambiental
		Establecer distrito de riego
	Viviendas en mal estado	Mejoramiento de vivienda con material adecuado
Minas y energía	Viviendas sin saneamiento básico	Priorización de viviendas sin baterías sanitarias
		Construcción de baterías sanitarias en el Rodeo
	Viviendas sin servicio de energía eléctrica	Construcción de sistemas de aguas residuales en El Silencio
		Ampliación de cobertura de energía eléctrica
Seguridad y convivencia	Redes eléctricas en mal estado	Censo de usuarios sin servicio
	Actores armados presentes en el territorio	Mantenimiento de redes de energía eléctrica
		Presencia de la institucionalidad en el territorio
Participación ciudadana	JAC con debilidad en su operatividad	Legalización de usuarios de energía eléctrica
		Proyectos de infraestructura con energías alternativas
		Construcción de parques infantiles
		Construcción de biblioteca infantil
LÍNEA ESTRATÉGICA	Juntos haciendo historia por la gobernanza del ambiente y el agua	
	SECTORES INVOLUCRADOS	Ambiente - Ordenamiento territorial - Gestión del riesgo
Ambiente		Recursos de ley para conservar agua

 REPUBLICA DE COLOMBIA DEPARTAMENTO DEL CAUCA MUNICIPIO DE ALMAGUER NIT. 891502664-8	SECRETARIA DE PLANEACIÓN	Versión: 02
		Fecha: 28/11/2023
	PLAN DE DESARROLLO TERRITORIAL	Página 281 de 291


	Disminución de nacimientos de agua (caudal de fuentes hídricas)	Incentivo de insumos para el cerramiento de fuentes de agua
		Premio municipal, conservación de fincas
	Minería ilegal	Establecer mecanismos jurídicos para la protección
	Zona deforestada - Bosque descubierto	Construcción de viveros con árboles nativos
		Inversión en comunidad para visitar otras zonas donde se vea el enfoque de recuperación de bosques
		Dar aplicación al POMCA y reforestar
	Falta de disposición de basuras	Adquirir predios y construcción de un parque regional
		Propuesta de recolección de vidrio en veredas
	Altos costos de gas y tala de árboles para leña	Construcción de biodigestores
	Riesgos de pérdidas vegetales y animales	
Ordenamiento territorial	Falta de distribución de tierras y protección	Construir zonas de reserva campesina
	Formalización de la propiedad	Legalización de predios
	Vigencia POMCA - RIESGO	Actualizar POMCA - RIESGO
Gestión del riesgo	Falta de capacitación para conocer todo el tema de gestión del riesgo	Convenio Agencia de Restitución de Tierras
		Capacitación a las comunidades sobre gestión del riesgo
		Dotación de elementos de acción para afrontar alguna calamidad
		Pronta atención por gestión del riesgo
		Dotación a bomberos y defensa civil
		Escalar reportes y seguimientos a nivel departamental y nacional
	Falta de infraestructura de servicios públicos	Construcción de sistema de aguas servidas
	Agrietamientos de escuela El Rodeo	Reubicación de escuelas o infraestructuras en zonas de riesgo

TALLER PARTICIPATIVO LA HERRADURA


TALLER	Corregimiento La Herradura	
LÍNEA ESTRATÉGICA	Juntos haciendo historia por una economía próspera	
SECTORES INVOLUCRADOS	Transporte - Agricultura y desarrollo rural - Comercio, industria y turismo	
SECTOR ANALIZADO	PROBLEMÁTICAS IDENTIFICADAS POR LA COMUNIDAD	SOLUCIONES PLANTEADAS POR LA COMUNIDAD

 REPUBLICA DE COLOMBIA DEPARTAMENTO DEL CAUCA MUNICIPIO DE ALMAGUER NIT. 891502664-8	SECRETARIA DE PLANEACIÓN	Versión: 02
		Fecha: 28/11/2023
	PLAN DE DESARROLLO TERRITORIAL	Página 282 de 291


Transporte	Las lluvias han deteriorado las vías de la cabecera corregimental y el colegio	Realizar obras de drenaje, convenios solidarios para arreglo de vías, rehabilitación y/o pavimentación
	Mal estado del alcantarillado, ya cumplió su vida útil	Estudios previos y diseños para reposición de alcantarillado por etapas.
	Mantenimiento de vías departamental Herradura - Guayacanes - Bolívar	Mantenimiento de vías terciarias
	Bajo mejoramiento de vías en la zona	Apertura de caminos Higuierillo - Saují - Moras. Puente Calicanto.
		Realizar vías - obras de arte
		Construcción puentes peatonales y vehicular La Herradura
		Gestiona, cofinanciar vía departamental Herradura - Guayacanes
	Gestionar puentes militares	
	Realizar convenios tripartitos entre el departamento, municipios (Almaguer - Bolívar - San Sebastián)	
Agricultura y desarrollo rural	Apoyo a proceso productivo	Abonos orgánicos
	Apoyo a economía propia	Fortalecimiento institucional
	Promover la comercialización y producción empresarial	Acompañamiento a procesos productivos
	Fortalecimiento del mercado	
	Realizar curso agropecuario	
	Explorar sistemas de riego con el aprovechamiento de tecnologías limpias	Energías limpias con agua
		Centro de acopio para las víctimas en las líneas productivas
		Asistencia para diversificar la producción primaria: caña, panela, miel de purga
		Seguimiento a proyectos. Veeduría ciudadana
	Poca disponibilidad de agua	Sustitución de suelos (contaminación - biodigestores)
		Tratamiento de biomásas (inorgánico y orgánico)
		Agroindustria (Tratamiento de matas de coca)
		Exportar materia prima
Organización por medio de asociaciones para procesar producto		
Capacitaciones para procesos productivos		
Estudio de suelos para la productividad del cultivo		
	Comercialización de productos (caña y pulpas de fruta - mango)	
Comercio, industria y turismo	Pluralidad para más desarrollo	Impulsar desde las instituciones educativas la iniciativas de turismo
	Realizar estrategia de la difusión para lugares turísticos	Realizar estrategia de la difusión para lugares turísticos
		Capacitación en turismo
LÍNEA ESTRATÉGICA	Juntos haciendo historia por la seguridad humana y la vida	

 REPUBLICA DE COLOMBIA DEPARTAMENTO DEL CAUCA MUNICIPIO DE ALMAGUER NIT. 891502664-8	SECRETARIA DE PLANEACIÓN	Versión: 02
		Fecha: 28/11/2023
	PLAN DE DESARROLLO TERRITORIAL	Página 283 de 291


SECTORES INVOLUCRADOS	Paz - Educación Deporte - Cultura - Grupos vulnerables - Grupos étnicos - Vivienda - APSB - Servicios públicos - Minas y energía - Participación ciudadana - Convivencia					
	Paz	Conflicto armado marcado en el territorio	Apoyo en el cerramiento y pintura de murales para la paz			
Educación	No hay cultura de respeto mutuo	Contar con un espacio de alojamiento en caso de presentar desplazamiento	Acompañamiento para disminuir índices de reclutamiento (programas de formación superior)			
	Institución educativa en mal estado	Adecuación piso escuela La Herradura Adecuación colegio, embellecimiento de las instalaciones. Malla. Cerramiento de los centros educativos de Chilco, La Mesa, Guayacanes y Potrero Grande Laboratorios de química Acceso a población con capacidades diversas al colegio	Acompañamiento para la resolución de conflictos ciudadanos			
				Estudiantes con necesidades educativas especiales con atención oportuna	Acompañamiento de profesionales competentes para la atención a estudiantes con necesidades educativas especiales (tamizaje)	
				Resultado en pruebas saber 11	Programa de acompañamiento a docentes y estudiantes en preparación de pruebas saber 11	
				Falta de dotación y mobiliario en hogares comunitarios	Dotación de hogares comunitarios	
				Acoso escolar y falta de empatía	Programa de capacitación en convivencia y respeto escolar Fortalecer los programas de educación financiera Programa de educación en TICS y dotación de tecnológica a IE Contratación de internet en el sacúdete La Herradura Programas de formación cultural y musical en las IE Convenios para programas de buen uso del tiempo libre Dotación de elementos artísticos y culturales en las IE Implementación de programas de formación técnica, tecnológica y superior Incentivar programas de educación ambiental en las IE e implementar programa de manejo de residuos sólidos y orgánicos. Implementar los PRAE Gestión de planta docentes en la vereda Pitayas Programa de publicación de productos escritos	

 REPUBLICA DE COLOMBIA DEPARTAMENTO DEL CAUCA MUNICIPIO DE ALMAGUER NIT. 891502664-8	SECRETARIA DE PLANEACIÓN	Versión: 02
		Fecha: 28/11/2023
	PLAN DE DESARROLLO TERRITORIAL	Página 284 de 291


		Apoyo a la producción del periódico la "H si suena" (equipos tecnológicos y mobiliarios) Biblioteca pública
Salud	Falta de equipos para la prestación de servicios de salud	Dotación de equipos médicos al centro de atención La Herradura
	Falta de servicio de internet	Instalación de historia clínica digital en centro de salud La Herradura
	Vía de acceso al centro de salud en mal estado	Mejoramiento de vía de acceso al centro de salud
	Infraestructura hospitalaria en mal estado	Mejoramiento de instalaciones en centro de salud La Herradura
		Mejoramiento de sala de rayos x
		Suministro tanque de almacenamiento de agua
	Capacitación a docentes y estudiantes en el componente de salud mental	Construcción de lavadero
	Programas de educación en salud que se enfoque en APS	
	Programas de educación y hábitos de vida saludables	
	No hacen entrega de medicamentos en el corregimiento	Contratación con las EPS para que garanticen la entrega de medicamentos en el corregimiento (Asmet y Nueva Eps)
Deporte	Falta de implementación deportiva	Suministro e implementación deportiva a la IE
	Programas de formación deportiva para población en general y población con discapacidad	Monitor deportivo presente en el corregimiento
		Construcción de escenario de calistenia
		Construcción de la cancha sintética de La Herradura
		Mejoramiento de cancha de fútbol once de la Herradura
		Construcción de graderías en escenario deportivo la Herradura
		Mejoramiento placa deportiva Ganbanzal
		Construcción de graderías en la vereda Pitayas
		Instalación de gimnasio al aire libre
		Estudios, diseños y construcción de cubiertas deportivas en La Mesa, El Sauces y Puente y escenario deportivo Guayacanes
Convenios con entidades deportivas para profesionalización de deportistas		
	Jornadas deportivas complementarias (Mindeporte)	
Cultura	Falta de motivación a estudiantes	Capacitación a docentes o establecer vínculos con el SENA para el manejo del tiempo libre
	Pérdida de identidad cultural	Dotación de vestuarios para los grupos de danzas por medio de gestión con otras entidades
	Falta de espacios para práctica de expresiones culturales	Construcción de casa de la cultura corregimiento de la Herradura

 REPUBLICA DE COLOMBIA DEPARTAMENTO DEL CAUCA MUNICIPIO DE ALMAGUER NIT. 891502664-8	SECRETARIA DE PLANEACIÓN	Versión: 02
		Fecha: 28/11/2023
	PLAN DE DESARROLLO TERRITORIAL	Página 285 de 291


	Falta de apoyo en eventos culturales de la IE	Docentes especializados en el área de cultura Dotación de equipos de sonido para la Herradura y Casa Blanca Apoyo a fiestas patronales y demás eventos culturales del corregimiento La Herradura Apoyo con el suministro de elementos para expresiones culturales Apoyo en la semana deportiva y cultural de las IE
Grupos vulnerables	Estudiantes con problemas de aprendizaje	Contar con profesionales que realicen tamizajes a los estudiantes
	Falta de dotación para hogares infantiles	Dotación y construcción de hogares infantiles
	No hay infraestructura para los hogares infantiles en las veredas del corregimiento	Dotación y construcción de hogares infantiles
		Apertura de hogar infantil en la vereda El Puente
		Adecuación de infraestructura en las IE para que sea inclusiva
	Población con discapacidad sin atención integral	Dotación de instrumentos musicales para NNA
		Programas de atención integral y de educación para personas en condición de discapacidad y cuidadores
	Barreras de acceso para población con discapacidad	Infraestructura que permita y facilite el acceso a personas con discapacidad en entidades públicas
	Adulto mayor	Acompañamiento y apoyo a personas en condición de discapacidad
		Adecuar sitios para la realización de terapias para personas con discapacidad
	Discapacidad	Fortalecer espacios culturales y de recreación de adultos mayores
		Apoyo económico y alimenticio para personas con discapacidad
	Juventud	Implementación de política pública de juventud
Apoyo a los espacios de participación juvenil		
Mujer	Programa de apoyo a asociaciones de mujeres existentes en el componente productivo y económico	
	Fortalecimiento de la asociatividad	
Desplazamiento por ausencia de oportunidades económicas (Grupos étnicos)	Fortalecimiento a programas de emprendimiento en el sector campesino	
	Fortalecimiento a programas que promuevan la generación de ingresos	
	Fortalecimiento a programas de soberanía alimentaria	
	Construcción de distritos de riego	
		Incentivar programas de generación de proyectos

 REPUBLICA DE COLOMBIA DEPARTAMENTO DEL CAUCA MUNICIPIO DE ALMAGUER NIT. 891502664-8	SECRETARIA DE PLANEACIÓN	Versión: 02
		Fecha: 28/11/2023
	PLAN DE DESARROLLO TERRITORIAL	Página 286 de 291

Vivienda - APSB - Servicios públicos	Contaminación ambiental	Política de saneamiento básico y manejo de residuos sólidos
	No hay tanque para la recolección de agua y un lavadero que impide la prestación del servicio de higiene oral odontología	Dotación tanque de almacenamiento y un lavadero
Minas y energía	Tanque de almacenamiento de baja capacidad en la vereda La Mesa	Dotación de un tanque de almacenamiento con mayor capacidad en la vereda La Mesa
		Mejoramiento acueductos y redes de distribución
		Construcción acueducto Guayacanes
		Estudios, diseños y construcción alcantarillado La Herradura
		Canalización aguas lluvias
		Construcción PTAB y PTAR
		Mantenimiento y ampliación y redes domiciliarias acueducto regional Caquiona
		Construcción tanques de almacenamiento en el corregimiento de la Herradura
		Diagnóstico acueductos y redes de distribución
		Seguridad y convivencia
Gestión de disminución costos recibo de energía		
Hogar infantil con servicio de energía de alto costo	Proyecto de energías alternativas en zona rural	
	Proyecto de gas domiciliario en cabecera urbana y cabeceras corregimentales por redes	
	Ampliación de redes eléctricas	
	Gestión proyecto de electrificación radicado en gobernación del Cauca	
No hay respeto entre compañeros que presentan condición de discapacidad	Sensibilización a través de capacitaciones dirigida a la comunidad estudiantil que fortalezca el respeto	
	Construcción de parques infantiles	
Participación ciudadana	Generación de mal ambiente y olores por actividades comerciales	Organización de espacios para el expendio de alimentos
	JAC sin implementos tecnológicos	Dotación de equipos tecnológicos para el salón comunal de Casablanca
LÍNEA ESTRATÉGICA	JAC sin acompañamiento y asistencia técnica	Acompañamiento a los dignatarios de las JAC para legalización
		Apoyo a la cumbre de la juventud a organizarse en el corregimiento de la Herradura
SECTORES INVOLUCRADOS	Juntos haciendo historia por la gobernanza del ambiente y el agua	
Ambiente	Ambiente - Ordenamiento territorial - Gestión del riesgo	
	Falta de reforestación	Proponer campañas de concientización

 REPUBLICA DE COLOMBIA DEPARTAMENTO DEL CAUCA MUNICIPIO DE ALMAGUER NIT. 891502664-8	SECRETARIA DE PLANEACIÓN	Versión: 02
		Fecha: 28/11/2023
	PLAN DE DESARROLLO TERRITORIAL	Página 287 de 291


	Deforestación zonas de nacimientos de agua	Reforestación en nacimientos de agua
		Apoyo en la delimitación de nacimientos de agua
		Incentivo a propietarios con fuentes hídricas
		Seguimiento a proyectos de siembra de árboles
	Recolección de basuras (contaminación - aprovechamiento)	Aprovechamiento de residuos
		Estimular a la comunidad estudiantil
		Laboratorio de emprendimiento plásticos prototipo - estimulación a estudiantes
		Proyecto diseño PTAR (Ex alumna de la zona)
		Adquisición de lote para el manejo de basuras
	Agua sin calidad - Elementos contaminantes consumidos en el líquido - disponibilidad sobre calidad	Comercialización de productos (caña y pulpas de fruta - mango)
Compra de predios cuencas hidrográficas (Acueducto regional La Herradura)		
Asociación entre cabildo y La Herradura para manejo de acueducto nuevo		
Asesoría jurídica sobre captación de agua de cabildo que abastece a la Herradura		
Ordenamiento territorial	Desactualización del EOT	Acompañamiento técnico, construcción del esquema de ordenamiento territorial
		Acompañamiento comunidad
		Plano urbanístico territorial
	Falta de espacios recreacionales y desviación de los tiempos por la juventud	Estudios previos apertura vías y ampliación de caminos
Gestión del riesgo	Alcantarillado sin capacidad de evacuación	Complejo deportivo - reorganizar escenarios deportivos
		Elementos mobiliarios para la creación de espacios recreacionales en la vereda Pitayas (mobiliario parque)
	Indiferencia administrativa ante peticiones por catástrofes naturales	Acompañamiento administrativo a la comunidad a las peticiones por desastres naturales
		Puntos críticos de vía secundaria y desviación de aguas lluvias alcantarillado que acompaña la vía
Afectación vía secundaria por agua lluvia	Conectividad departamental o nacional para gestión del riesgo	
	Seguimiento y mejoramiento obras de arte en vía secundaria sector La Mesa	

 REPUBLICA DE COLOMBIA DEPARTAMENTO DEL CAUCA MUNICIPIO DE ALMAGUER NIT. 891502664-8	SECRETARIA DE PLANEACIÓN	Versión: 02
		Fecha: 28/11/2023
	PLAN DE DESARROLLO TERRITORIAL	Página 288 de 291




TALLER PARTICIPATIVO MESA DE VICTIMAS

TALLER	Mesa de víctimas	
LÍNEA ESTRATÉGICA	Juntos haciendo historia por una economía próspera	
SECTORES INVOLUCRADOS	Transporte - Agricultura y desarrollo rural - Comercio, industria y turismo	
SECTOR ANALIZADO	PROBLEMÁTICAS IDENTIFICADAS POR LA COMUNIDAD	SOLUCIONES PLANTEADAS POR LA COMUNIDAD

 REPUBLICA DE COLOMBIA DEPARTAMENTO DEL CAUCA MUNICIPIO DE ALMAGUER NIT. 891502664-8	SECRETARIA DE PLANEACIÓN	Versión: 02
		Fecha: 28/11/2023
	PLAN DE DESARROLLO TERRITORIAL	Página 289 de 291


Agricultura y desarrollo rural		Apoyo programa de restitución de tierras Acompañamiento al proceso de reforma rural integral
Comercio, industria y turismo		Programas, planes y proyectos enfocados en la generación de ingresos
		Construcción de política pública de turismo
		Proyectos de emprendimiento diferentes a temas agropecuarios
LÍNEA ESTRATÉGICA	Juntos haciendo historia por la seguridad humana y la vida	
SECTORES INVOLUCRADOS	Paz - Educación Deporte - Cultura - Grupos vulnerables - Grupos étnicos - Vivienda - APSB - Servicios públicos - Minas y energía - Participación ciudadana – Convivencia	
Salud		Atención en salud con enfoque diferencial
		Conversatorio con directores de IPS y EPS
		Seguimiento, vigilancia y control a la entrega de medicamentos
		Mipres elaborado correctamente
		Apoyo psicológico a población víctima, niveles I y II
		Acompañamiento de trabajadores sociales a población víctima
		Brigadas de salud con entrega de medicamentos
Grupos vulnerables	Falta de personal para el cumplimiento de actividades propias de la personería	Apoyo administrativo para la toma de declaraciones
	Población víctima sin identificar	Caracterización población víctima
		Política pública de víctimas
	Garantía de derechos	Construcción PAT y su financiación
		Planes, programas y proyectos con enfoque diferencial
		Apoyo logístico mesa municipal de víctimas
		Ayuda humanitaria inmediata
		Asistencia gastos funerarios a víctimas
		Apoyo a la constitución de organizaciones de víctimas
		Acompañamiento proceso de reparación colectiva
		Mano de obra, estudios y diseños restauración colectiva
		Articulación con población joven
		Conmemoración día de las víctimas
		Dotación mobiliario a mesa municipal de víctimas
Apoyo para la jornada de intercambio de experiencias mesas de víctimas del macizo		
Apoyo logístico para desplazamiento a ciudades capitales		
Vivienda - APSB - Servicios públicos		Proyectos de mejoramiento y vivienda nueva

 REPUBLICA DE COLOMBIA DEPARTAMENTO DEL CAUCA MUNICIPIO DE ALMAGUER NIT. 891502664-8	SECRETARIA DE PLANEACIÓN	Versión: 02
		Fecha: 28/11/2023
	PLAN DE DESARROLLO TERRITORIAL	Página 290 de 291



TALLER PARTICIPATIVO MESA NNA

TALLER	Taller preliminar Pacto por los Niños, niñas, adolescentes y jóvenes
LÍNEA ESTRATÉGICA	Juntos haciendo historia por la seguridad humana y la vida
SECTORES INVOLUCRADOS	Paz - Educación Deporte - Cultura - Grupos vulnerables - Grupos étnicos - Vivienda - APSB - Servicios públicos - Minas y energía - Participación ciudadana - Convivencia
Educación	Programas de formación técnica, tecnológica y superior
	Programas de educación financiera
	Programa de fortalecimiento de pruebas saber 11

 REPUBLICA DE COLOMBIA DEPARTAMENTO DEL CAUCA MUNICIPIO DE ALMAGUER NIT. 891502664-8	SECRETARIA DE PLANEACIÓN	Versión: 02
		Fecha: 28/11/2023
	PLAN DE DESARROLLO TERRITORIAL	Página 291 de 291

	Programas que incentiven la lectura (bibliotecas)
Salud	Campañas de prevención embarazo adolescente
	Campañas de prevención de consumo de sustancias psicoactivas
	Campañas de prevención del bullying
Deporte	Construcción de parques de calistenia y gimnasio al aire libre
Cultura	Programas de escuelas artísticas y culturales

